

MODULO 7
 R. 92, art. 448



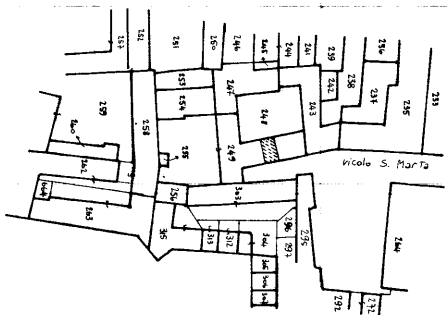
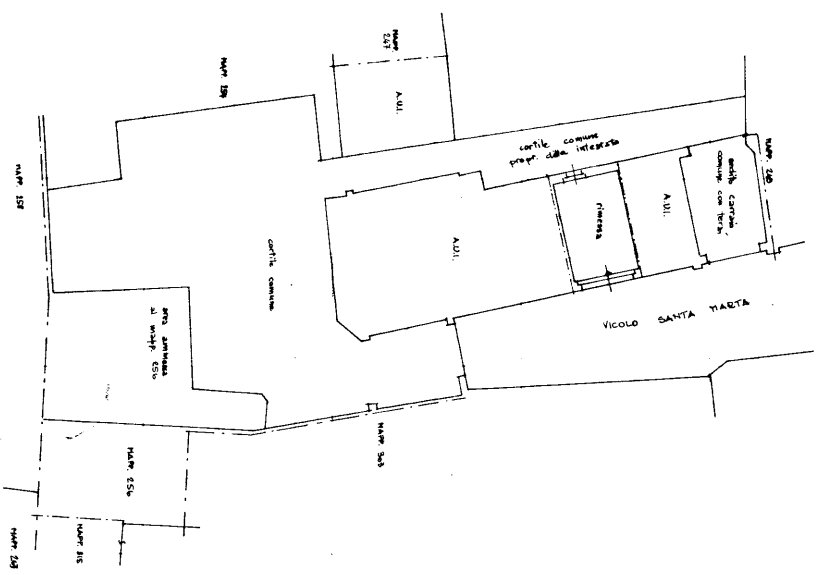
MINISTERO DELLE FINANZE
DIREZIONE GENERALE DEL CATASTO E DEI SERVIZI TECNICI ERARIALI
NUOVO CATASTO EDILIZIO URBANO

Lire 350

Planimetria dell'immobile situato nel Comune di SARONNO
 (in formato A4 secondo le disposizioni del D.M. 11/11/83)
 Via S. MARTA, 23
 Data: planimetria elaborata in data 27/11/88 e in formato A4 secondo le disposizioni del D.M. 11/11/83, con il n. 19 del foglio 11 del catasto urbano SA del Comune di Saronno (MI) e con il n. 249 della particella SA del foglio 11 del catasto urbano SA del Comune di Saronno (MI) e con il n. 19 del foglio 11 del catasto urbano SA del Comune di Saronno (MI) e con il n. 249 della particella SA del foglio 11 del catasto urbano SA del Comune di Saronno (MI).
 Allegata alla dichiarazione presentata all'Ufficio Tecnico Erariale di VARESE.

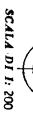
Form. A (Nuovo Catasto Edilizio Urbano)

P. TERRENO H 375



SARONNO 1:1000

ORIENTAMENTO



SCALA DI 1:200

SPAZIO RISERVATO PER LE ANNOTAZIONI D'UFFICIO

DATA PROT. No

PARTITA	1491
SEZIONE	1B
FOGLIO	11
MAPPALE	249
SUBALT.	

Compilata dal geom. ALDO FORRO
 (Tecnico, iscritto e registrato all'elenco)

Inscritto all'Albo dei geometri, n. 1210
 della Provincia di VARESE

DATA 27/11/88

Firma:

[Signature]