

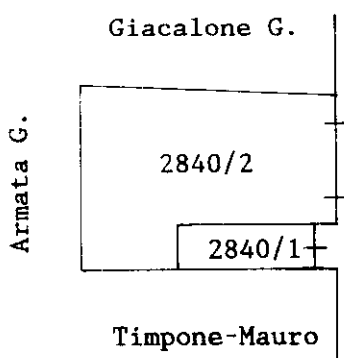
# NUOVO CATASTO EDILIZIO URBANO

**ELABORATO PLANIMETRICO** - Dimostrazione della suddivisione in subalterni relative al fabbricato sito nel Comune di **Mazara del Vallo**

- RIFERITO AL TIPO MAPPALE N. del **F.M. 196/B** p.lla **2840** partita

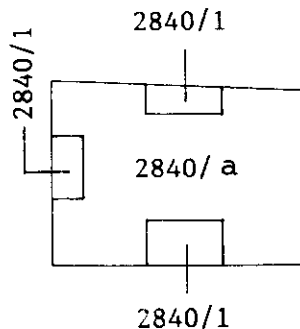
## ESPOSIZIONE GRAFICA

ESTRATTO DI MAPPA  
SCALA 1: 000

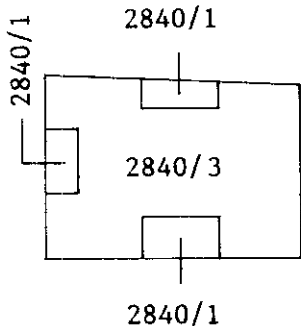


Viale delle Arti

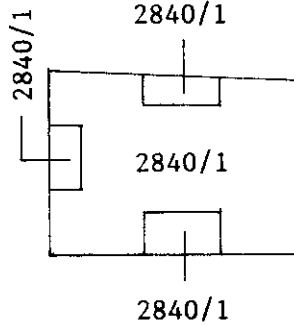
PIANO  
TERRA



PIANO  
SECONDO



PIANO  
PRIMO



TERRAZZO

### ELENCO E DESCRIZIONE DEI SUBALTERNI

P.lla	sub.	Destinazione e Ubicazione (via, civ., scala, piano)
2840	1	Bene comune non censibile (androne, gabbia scala, pozzi luce e terrazzo);
2840	2	Magazzino piano terra (Viale delle Arti);
2840	3	Appartamento piano primo (Viale delle Arti);
2840	a	Appartamento piano secondo (Viale delle Arti).

**ORIENTAMENTO**



SCALA 1: 500

**1446792**

Completato dal **ALGOMETRA**  
**SALVATORE FODERA'**  
Inscritto all'Albo dei **GEOMETRI**  
della Provincia di **TRAPANI**

Data **11/11/94**  
Firma **[Signature]**

Elaborato Planimetrico - Comune di MAZARA DEL VALLO (F061) - < Foglio 196 Particella 2840 >  
 Firmato Da: SPANO GIUSEPPE Ennesso Da: ARUBAPEC S.P.A. NG CA 3 Serial#: 220c60fffa46e6173b2dc2b2cde64fb