

MODULARIO
art. n. 497



MINISTERO DELLE FINANZE
DIPARTIMENTO DEL TERRITORIO

CATASTO EDILIZIO URBANO (RDL 13-4-1939, n. 652)

MOD. **BN** (CEU)

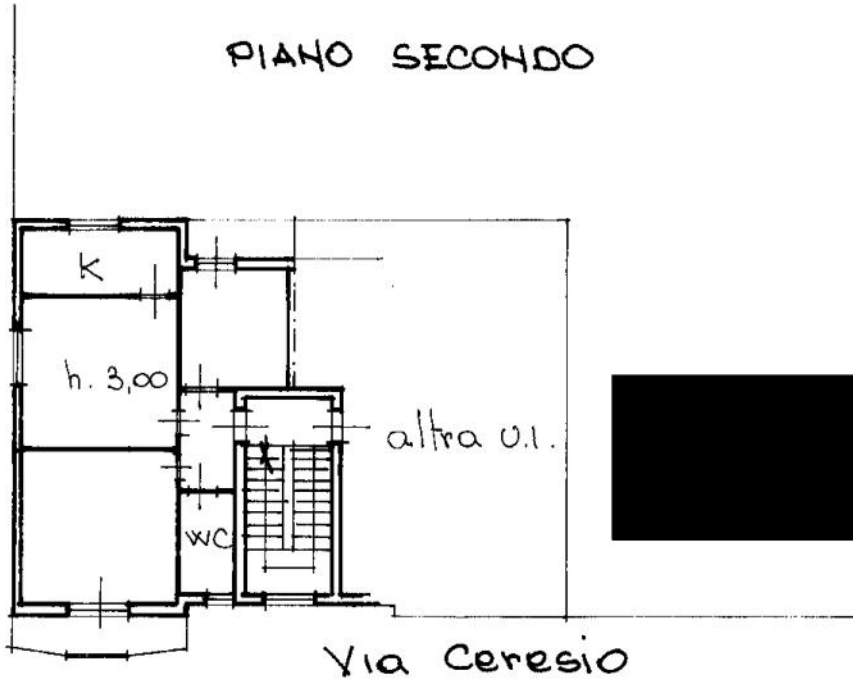
IRF
200

Planimetria di u.i.u. in Comune di **VIGEVANO** via **Ceresio** civ. **33/A**

scheda P.G. 0550

PIANO SECONDO

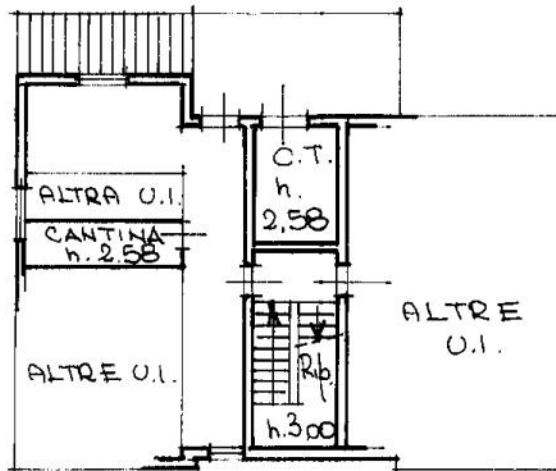
Via Bolsena



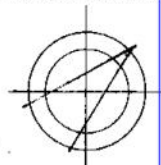
altra u.i.

Via Ceresio

PIANO SEMINTERRATO



ORIENTAMENTO



SCALA DI 1: 200

Dichiarazione di N.C.
Denuncia di variazione

Compilata da **ING. PIANCA**
(Titolo cognome e nome)
Giovanni

RISERVATO ALL'UFFICIO

Ultima planimetria in atti

Identificativi catastali

Iscritto all'albo dei **INGEGNERI**
della provincia di **POVIA**
data **22/6/2000** Firma

Data presentazione: 29/06/2000 - Data: 26/02/2026 - n. T46742 - Richiedente: BTTMCL62A14L872B
Totale schede: **1583** - Formato di acquisizione: **A4(210x297)** - Formato stampa richiesto: **A4(210x297)**

Catasto Edilizio Urbano - Situazione al 26/02/2026 - Comune di VIGEVANO(L.872) - < Foglio 53 - Particella 1583 - Subaltemo 6 >
VIA CERESIO n. 33/A Piano 2.51

13.12.2004