

**Agenzia del Territorio
CATASTO FABBRICATI
Ufficio Provinciale di
Caserta**

Dichiarazione protocollo n. CE0288894 del 12/06/2007

Planimetria di u.i.u. in Comune di San Marcellino

Via Limitone

civ. SNC

Identificativi Catastali:

Sezione:

Foglio: 2

Particella: 5325

Subalterno: 1

Compilata da:

Massaro Nicolino

Iscritto all'albo:

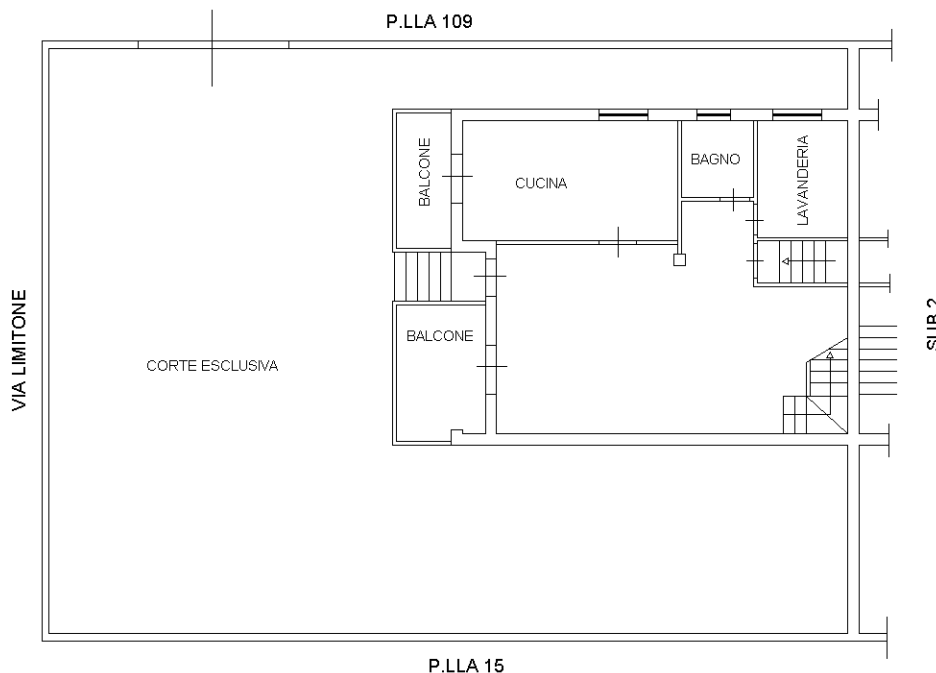
Geometri

Prov. Caserta

N. 2986

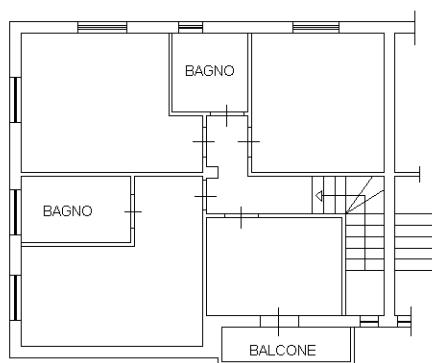
Scheda n. 1

Scala 1:200



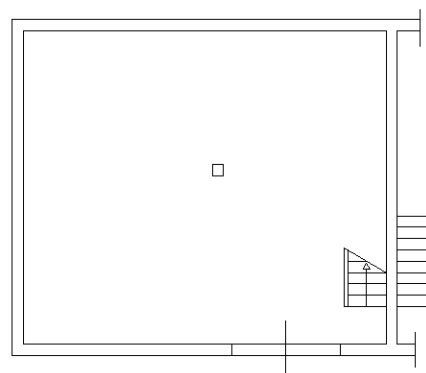
PIANO TERRA

H=290 cm



PIANO PRIMO

H=290 cm



PIANO SEMINTERRATO1

H=230 cm



Catasto dei Fabbricati - Situazione al 04/01/2024 - Comune di SAN MARCELLINO(H978) - < Foglio 2 - Particella 5325 - Subalterno 1 >
VIA CIMITERO DI TRENTOLA n. SNC Piano S1 - T-1

Ultima planimetria in atti

**Agenzia del Territorio
CATASTO FABBRICATI
Ufficio Provinciale di
Caserta**

Dichiarazione protocollo n. CE0288894 del 12/06/2007

Planimetria di u.i.u. in Comune di San Marcellino

Via Limitone

civ. SNC

Identificativi Catastali:

Sezione:

Foglio: 2

Particella: 5325

Subalterno: 2

Compilata da:

Massaro Nicolino

Iscritto all'albo:

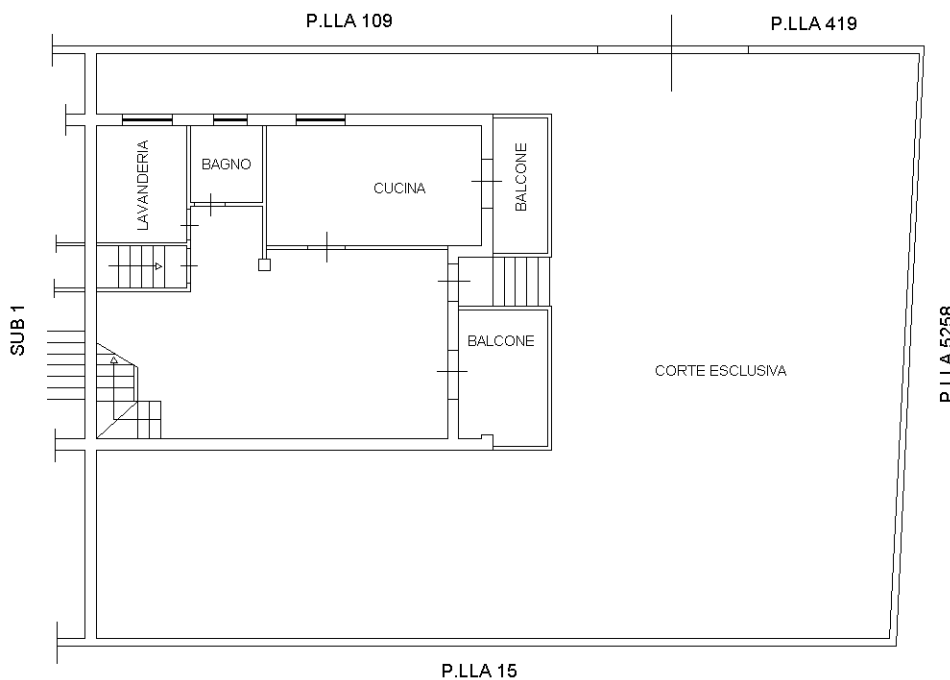
Geometri

Prov. Caserta

N. 2986

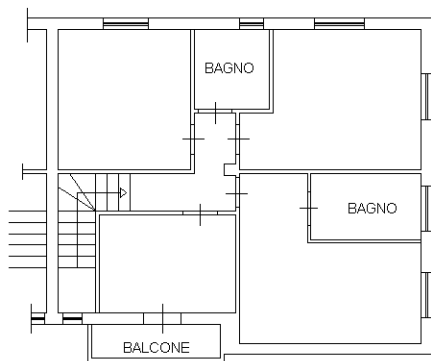
Scheda n. 1

Scala 1:200



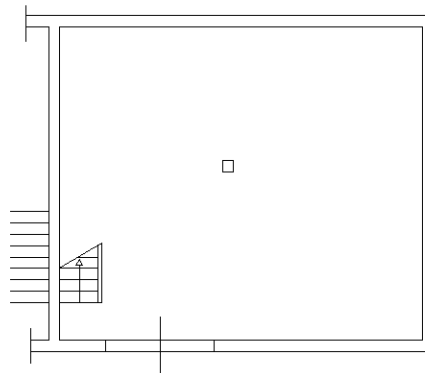
PIANO TERRA

H=290 cm



PIANO PRIMO

H=290 cm



PIANO SEMINTERRATO1

H=230 cm



Catasto dei Fabbricati - Situazione al 04/01/2024 - Comune di SAN MARCELLINO(H978) - < Foglio 2 - Particella 5325 - Subalterno 2 >
VIA CIMITERO DI TRENTOLA n. SNC Piano S1 - T-1

Ultima planimetria in atti

