Data presentazione: 20/01/1986 - Data: 19/02/2025 - n. T443445 - Richiedente: GNNLDA54S05G888E

MODULARIO
F. - rig. rend. - 497

MOD. B (*Nuovo Catasto Edilizio Urbano*)

Lire 100

MINISTERO DELLE FINANZE
DIREZIONE GENERALE DEL CATASTO E DEI SERVIZI TECNICI ERARIALI

NUOVO CATASTO EDILIZIO URBANO

(*R. DECRETO-LEGGE 13 APRILE 1939, N. 652*)

Planimetria dell'immobile situato nel Comune di ANNONE VENETO *Via* POSTUMIA

Ditta [redacted]

Allegata alla dichiarazione presentata all'Ufficio Tecnico Erariale di VENEZIA

MAP. N. 370 sub 44

4° PIANO

scala C

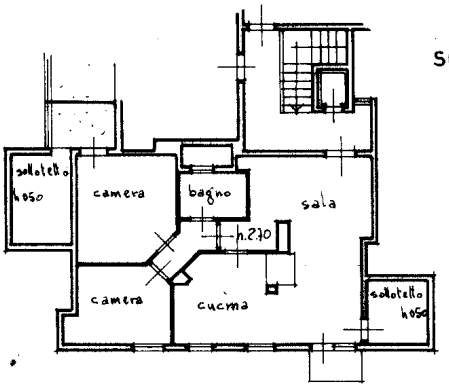

COM. DI ANNONE VENETO
FOG. 3 - m. n. ~~368-369~~ 370 ~~971-975~~

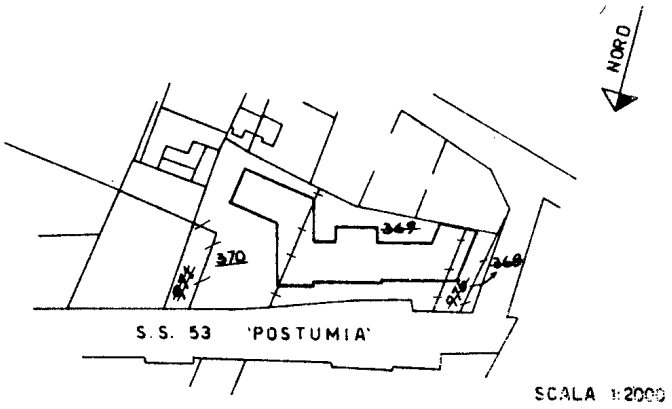

ORIENTAMENTO

SCALA DI 1. 200

SPAZIO RISERVATO PER LE ANNOTAZIONI D'UFFICIO

DATA

PROT. N° 154

Compilata dal GEOM. BAGA WALTER
(*Titolo, nome e cognome del tecnico*)

Iscritto all'Albo de GEOMETRI

della Provincia di TREVISO

DATA 10-10-1985

Firma: Geom. W. Baga

IKZS OFFICINA C.V. ROMA

Data presentazione: 20/01/1986 - Data: 19/02/2025 - n. T443445 - Richiedente: GNNLDA54S05G888E
Totale schede: 1 - Formato di acquisizione: A3(297x420) - Formato stampa richiesto: A3(297x420)
Ultima planimetria in atti

Catasto dei Fabbricati - Situazione al 19/02/2025 - Comune di ANNONE VENETO(A302) - < Foglio 3 - Particella 370 - Subalterno 44 >
VIA POSTUMIA Scala C Piano 4

10 metri

Data presentazione: 19/11/1983 - Data: 19/02/2025 - n. T443446 - Richiedente: GNNLDA54S05G888E

MODULARIO
F. - Cat. S. T. - 315

MOD. B (*Nuovo Catasto Edilizio Urbano*)

Lire 50

MINISTERO DELLE FINANZE
DIREZIONE GENERALE DEL CATASTO E DEI SERVIZI TECNICI ERARIALI

NUOVO CATASTO EDILIZIO URBANO

(R. DECRETO-LEGGE 13 APRILE 1939, N. 652)

Planimetria dell'immobile situato nel Comune di ANNONE VENETO *Via* Postumia

Ditta [redacted]

Allegata alla dichiarazione presentata all'Ufficio Tecnico Erariale di VENEZIA

19

Piano Interrato

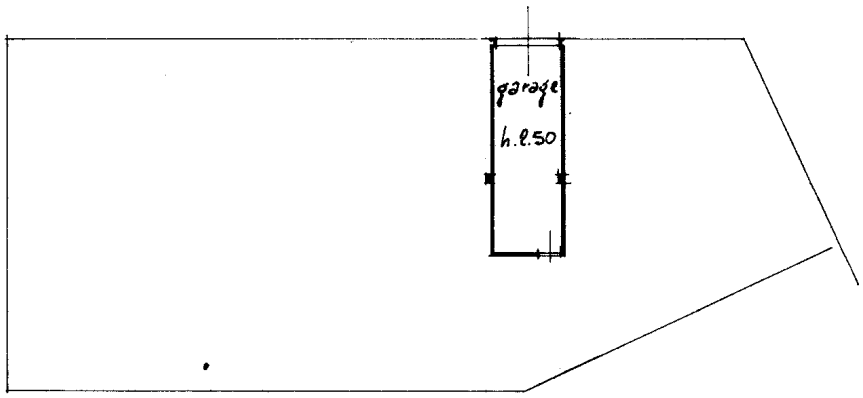

Annone - Fog. 3°
m.n. 368 - 975 - 369 - 370 - 971

Nord

1:2000

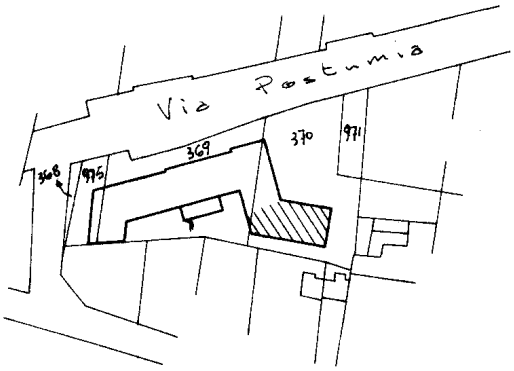

ORIENTAMENTO

SCALA DI 1: 200

SPAZIO RISERVATO PER LE ANNOTAZIONI D'UFFICIO	
DATA PROT. N° 3980	3/370/80

Compilata dal Geom. WALTER BAGA
(Titolo, nome e cognome del tecnico)

Iscritto all'Albo dei geometri
della Provincia di Treviso
DATA 15-9-1983
Firma: Geom. W. Baga

Data presentazione: 19/11/1983 - Data: 19/02/2025 - n. T443446 - Richiedente: GNNLDA54S05G888E
Totale schede: 1 - Formato di acquisizione: A3(297x420) - Formato stampa richiesto: A3(297x420)
Ultima planimetria in atti

Catasto dei Fabbricati - Situazione al 19/02/2025 - Comune di ANNONE VENETO(A302) - < Foglio 3 - Particella 370 - Subalterno 80 >
VIA POSTUMIA Piano S1

10 metri

ELABORATO PLANIMETRICO | Compilato da: Minatel Mauro | Iscritto all'albo: Geometri | Prov. Treviso | N. 2641

Comune di Annone Veneto | Sezione: | Foglio: 3 | Particella: 370 | Protocollo n. | del | 24/10/2022

Dimostrazione grafica dei subalterni | Tipo Mappale n. | del | Scala 1 : 500

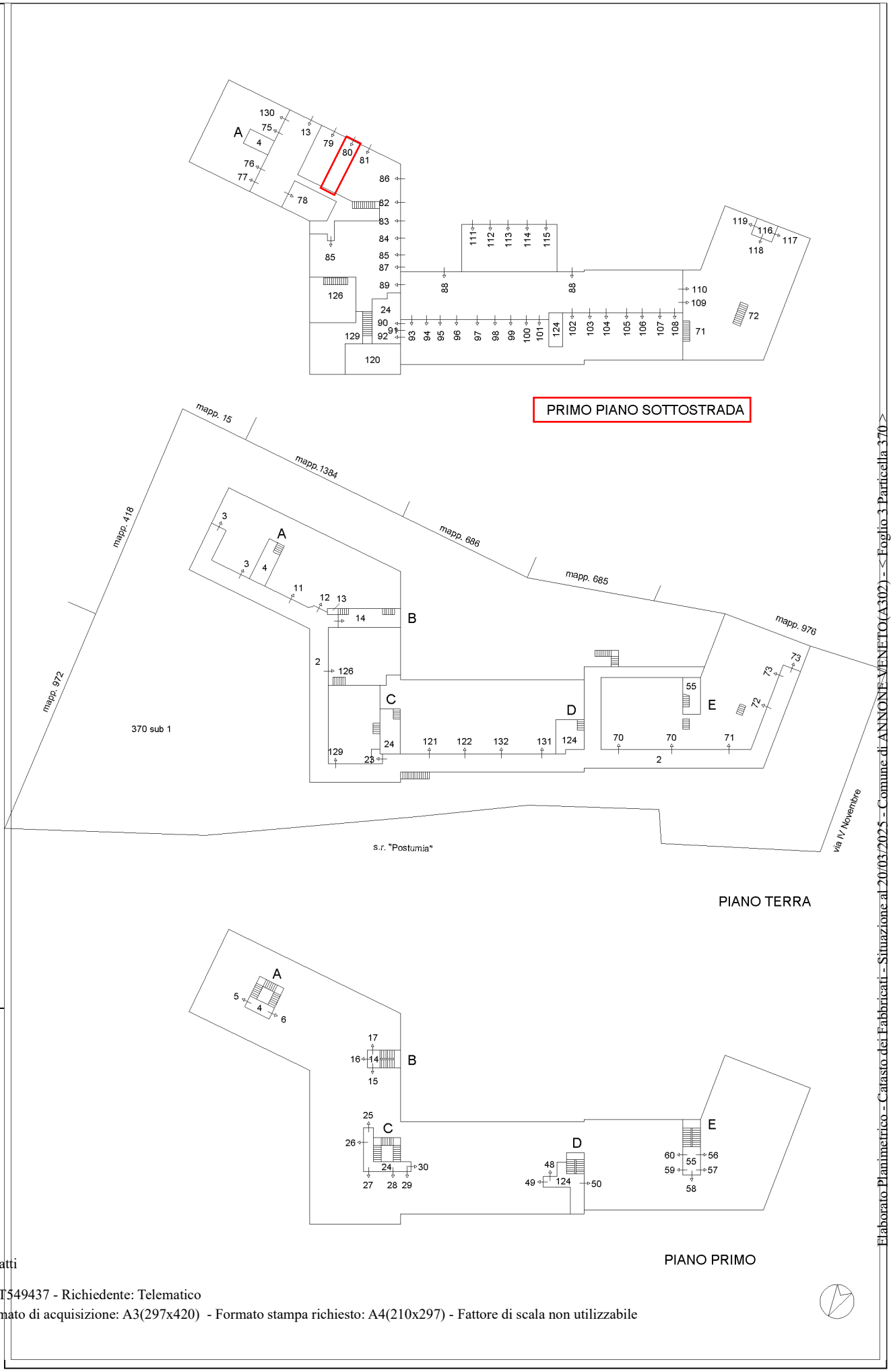

Agenzia delle Entrate
CATASTO FABBRICATI
Ufficio provinciale di Venezia

Elaborato Planimetrico - Catasto dei Fabbricati - Situazione al 20/03/2025 - Comune di ANNONE VENETO(A302) - < Foglio 3 Particella 370 >

Ultima planimetria in atti

ELABORATO PLANIMETRICO	Compilato da: Minatel Mauro	Iscritto all'albo: Geometri	Prov. Treviso	N. 2641
Comune di Annone Veneto	Sezione: Foglio: 3	Particella: 370	Protocollo n. T549437 del 24/10/2022	
Dimostrazione grafica dei subalterni		Tipo Mappale n. del	Scala 1 : 500	

Agenzia delle Entrate
CATASTO FABBRICATI
Ufficio provinciale di Venezia

Elaborato Planimetrico - Catasto dei Fabbricati - Situazione al 20/03/2025 - Comune di ANNONE VENETO(A302) - < Foglio 3 Particella 370 >

Ultima planimetria in atti

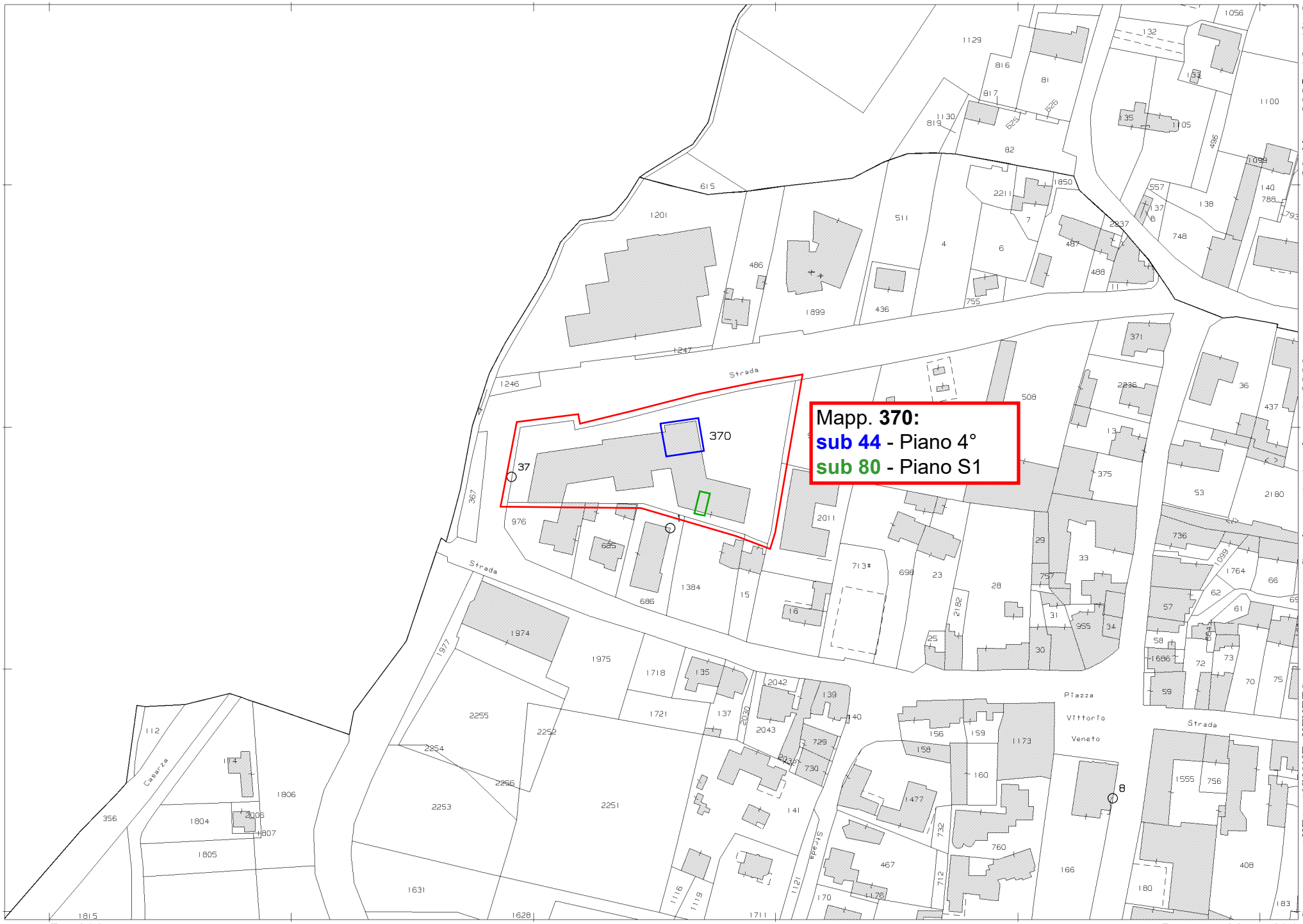

Comune: (VE) ANNONE VENETO
Foglio: 3
Scala originale: 1:2000
Dimensione cornice: 534.000 x 378.000 m.Protcollo pratica T549005/2025
20-Mar-2025 18:47:0