

Ufficio Provinciale di Salerno - Territorio Servizi Catastali - Direttore VASTARELLA EMILIO

Vis l.c.l. esente per fini istituzionali



19-Giu-2015 13:29
Prot. n. T179125/2015

Scala originale: 1 2000
Dimensione cornice: 534.000 x 378.000 metri

Comune: SAN RUFO
Foglio: 16

F=11500

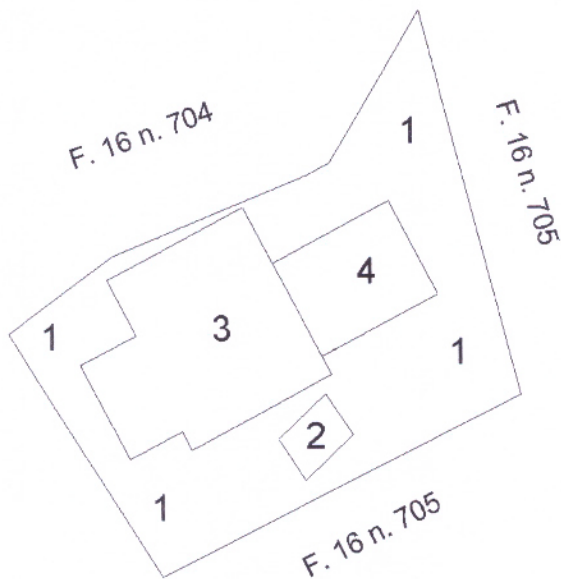
1 Particella: 703

ELABORATO PLANIMETRICO	
Compilato da: Luongo Francesco	
Iscritto all'albo: Geometri	
Prov. Salerno	N. 467

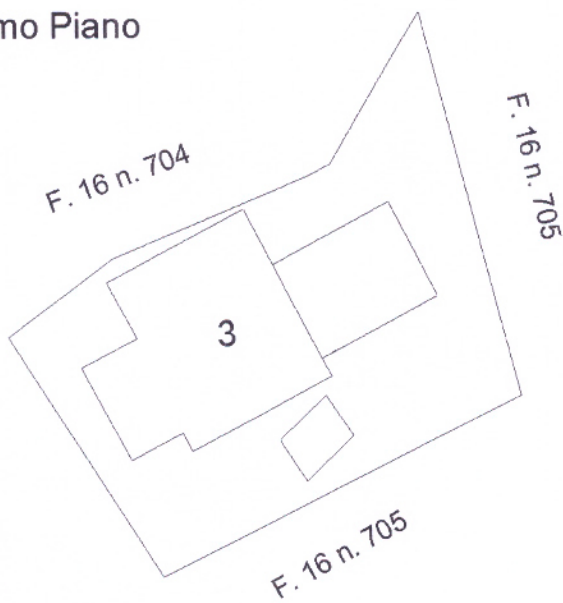
Agenzia del Territorio
CATASTO FABBRICATI
Ufficio Provinciale di
Salerno

Comune di San Rufo	Protocollo n. SA0465235 del 13/10/2008
Sezione: Foglio: 16 Particella: 706	Tipo Mappale n. 336329 del 21/07/2008
Dimostrazione grafica dei subalterni	Scala 1 : 500

Piano Terra



Primo Piano



Nord



Catasto dei Fabbricati - Situazione al 13/07/2015 - Comune di SAN RUFO (II43) - Foglio: 16 - Particella: 706 - Elaborato planimetrico >

Ultima planimetria in atti



Ufficio Provinciale di Salerno - Territorio

Servizi Catastali

Comune di: SAN RUFO

Elenco Subalterni

ACCERTAMENTO DELLA PROPRIETA IMMOBILIARE URBANA
ELENCO DEI SUBALTERNI ASSEGNATI

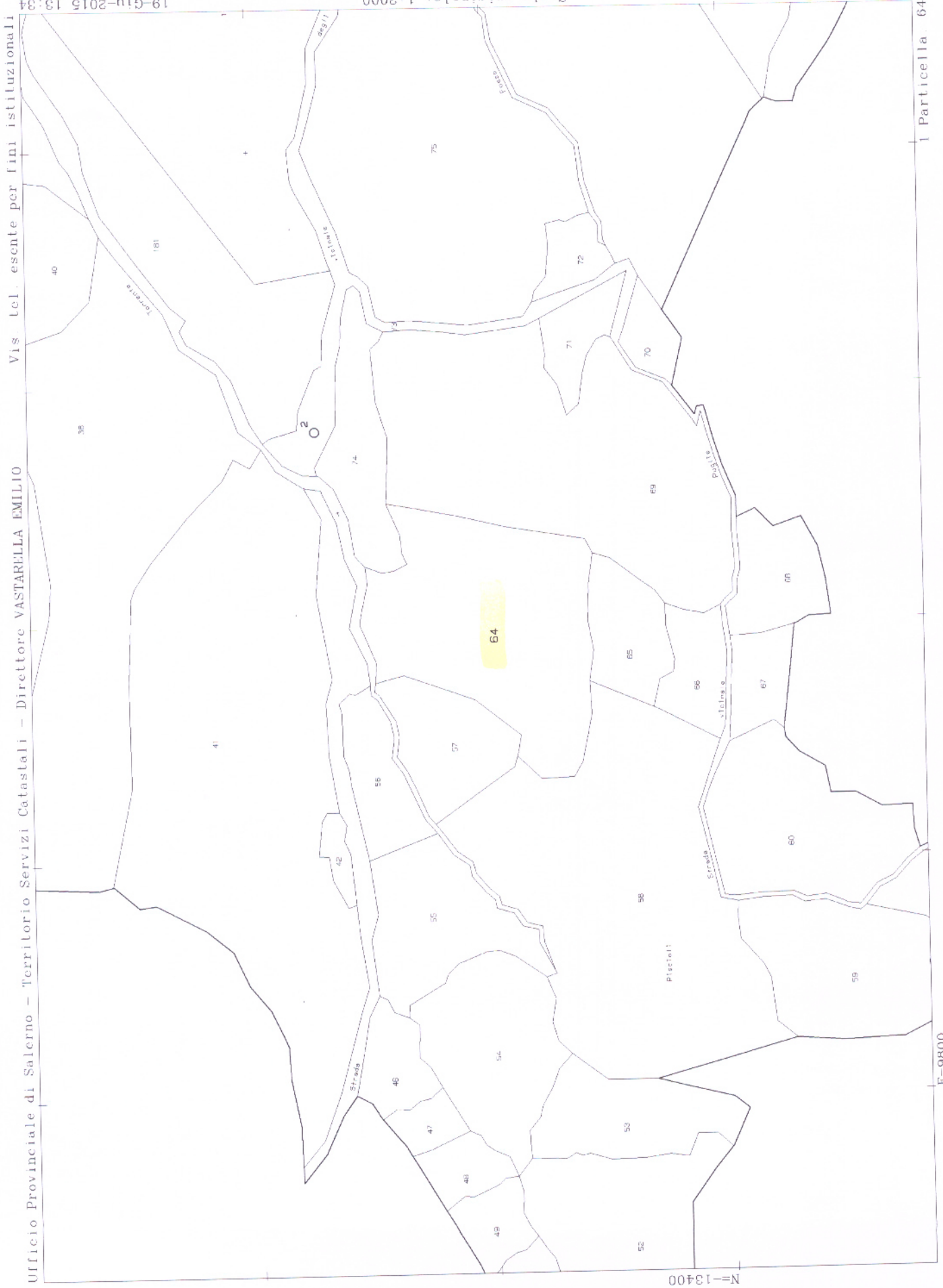
Comune		Sezione	Foglio	Particella		Tipo mappale	del:
SAN RUFO			16	706		336329	
Sub	UBICAZIONE via/piazza	n°civ	Piani	Scala	Int.	DESCRIZIONE	
1			T			CORTE COMUNE A TUTTI I SUB	
2	LOCALITA' POLICETA	SNC	T			MAGAZZINO	
3	LOCALITA' POLICETA	SNC	T-1			ABITAZIONE DI TIPO POPOLARE	
4	LOCALITA' POLICETA	SNC	T			MAGAZZINO	

Unità immobiliari n. 4

Tributi erariali: 0,00

Visura telematica





Ufficio Provinciale di Salerno - Territorio Servizi Catastali - Direttore VASTARELLA EMILIO

Vis. tel. esente per fini istituzionali.

19-Giu-2015 13:34
 Prot. n. T180316/2015
 Scala originale: 1:2000
 Dimensione cornice: 634.000 x 378.000 metri
 Comune: SAN RUFO
 Foglio: 14

N=13400

E=9800

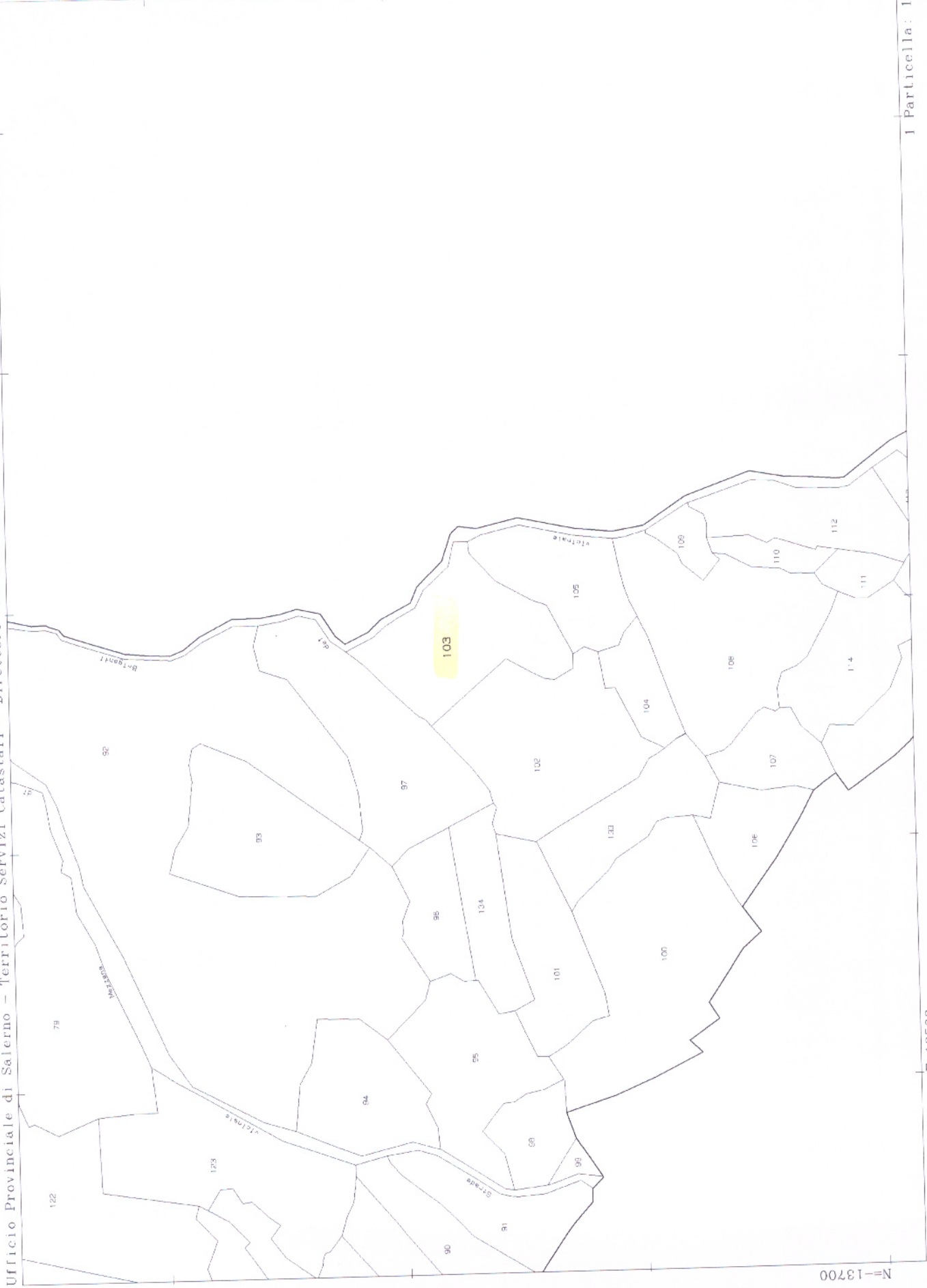
Particella 64

Ufficio Provinciale di Salerno - Territorio Servizi Catastali - Direttore VASTARELLA EMILIO Vis. tel. esente per fini istituzionali

19-Giu-2015 13:33
Prot. n. T180151/2015

Scala originale: 1:2000
Dimensione cornice: 334.000 x 378.000 metri

Comune: SAN RUFO
Foglio: 14

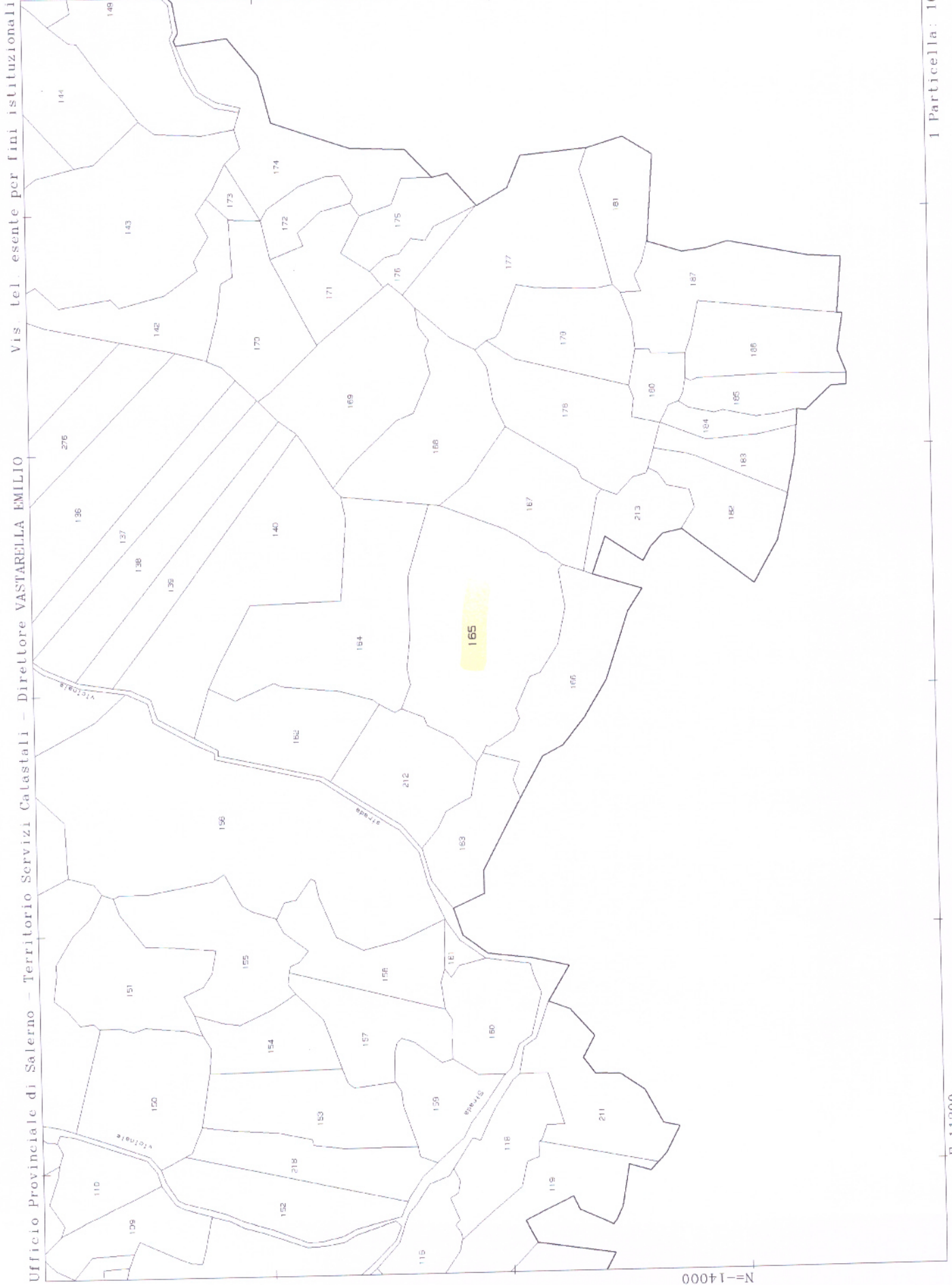


1 Particella: 103

N=13700

E=10500





Ufficio Provinciale di Salerno - Territorio Servizi Catastali - Direttore VASTARELLA EMILIO
 Vis. tel. esente per fini istituzionali
 N=14000
 F=11200
 1 Particella: 165
 Comune: SAN RUFO
 Foglio: 22
 Scala originale: 1:2000
 Dimensione cornice: 534.000 x 378.000 metri
 19-Giu-2015 13:33
 Prot. n. T179948/2015

