

ALLEGATO 1
ESTRATTO MAPPA



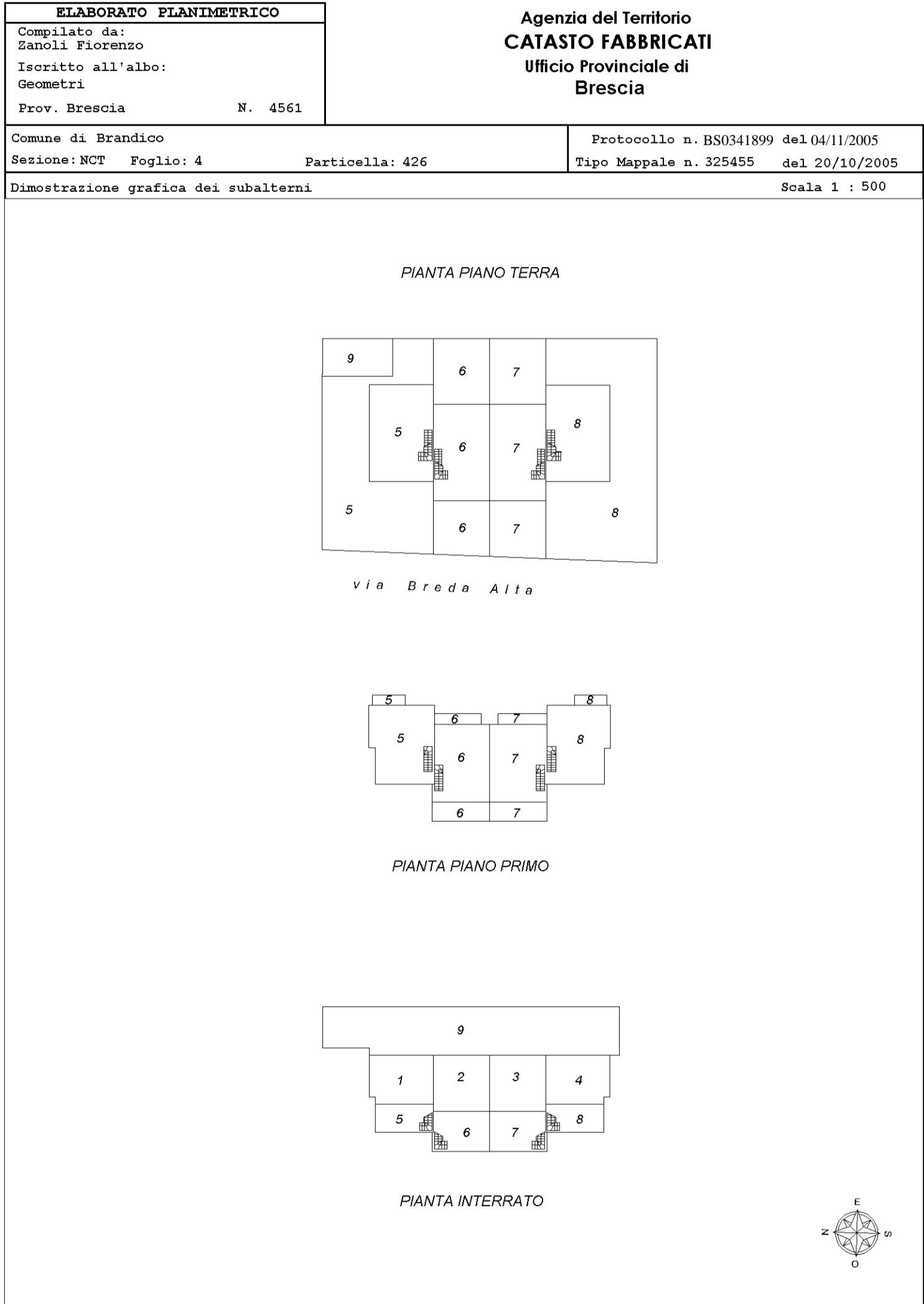
10-Dic-2025 18:24:30

Protocollo pratica T357010/2025

Scala originale: 1:2000
Dimensione cornice: 776.000 x 552.000 m.

Comune: (BS) BRANDICO
Foglio: 4

ALLEGATO 3
PLANIMETRIE CATASTALI



ACCERTAMENTO DELLA PROPRIETA' IMMOBILIARE URBANA ELENCO DEI SUBALTERNI ASSEGNATI

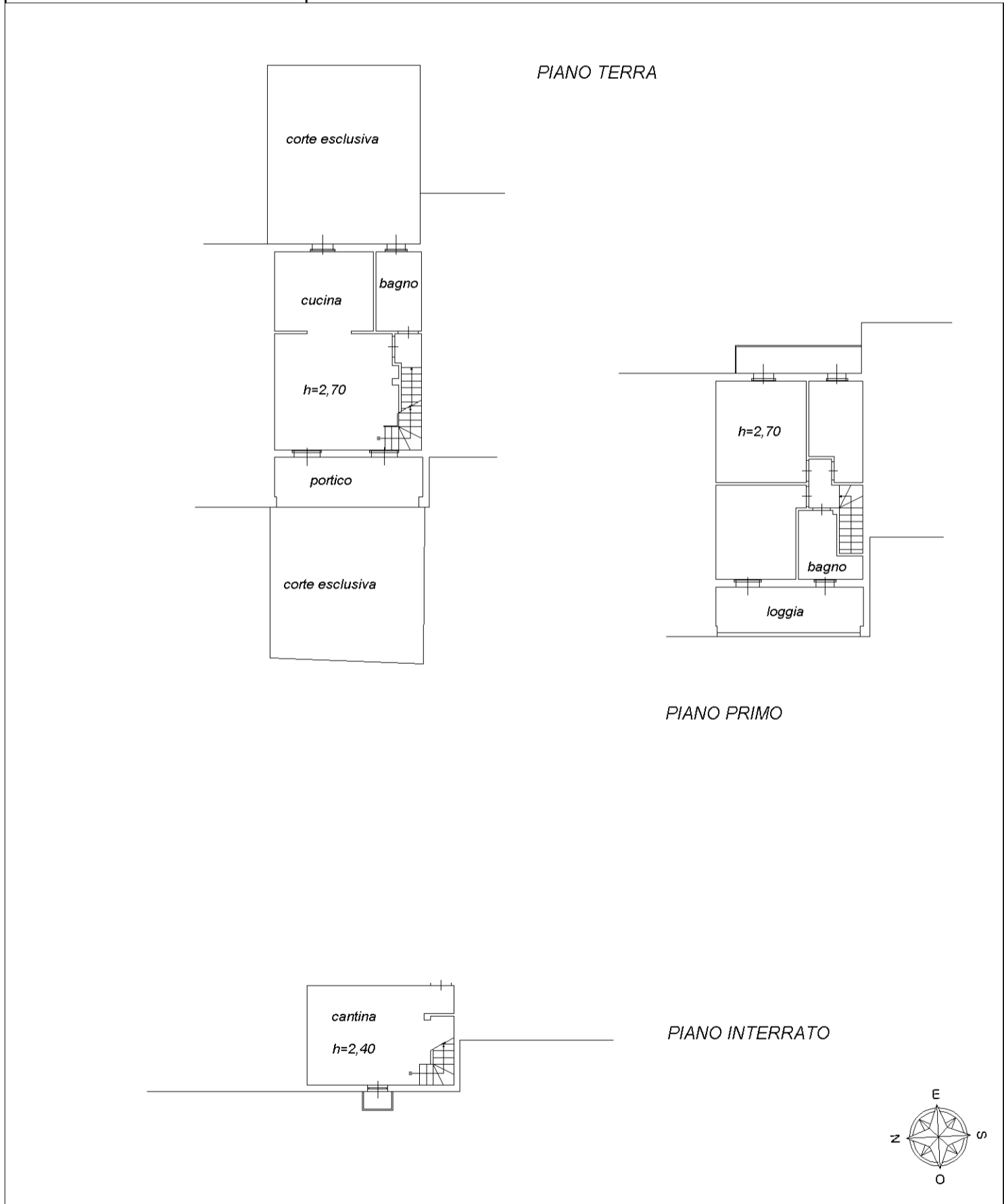
Comune BRANDICO	Sezione NCT	Foglio 4	Particella 426	Tipo mappale 325455	del: 20/10/2005
--------------------	----------------	-------------	-------------------	------------------------	--------------------

Sub	UBICAZIONE via/piazza	n.civ	Piani	Scala	Int	DESCRIZIONE
						SOPPRESSO
1	via breda alta		S1			AUTORIMESSA
2	via breda alta		S1			AUTORIMESSA
3	via breda alta		S1			AUTORIMESSA
4	via breda alta		S1			AUTORIMESSA
5	via breda alta		T-S1 - 1			ABITAZIONE
6	via breda alta		T-S1 - 1			ABITAZIONE
7	via breda alta		T-S1 - 1			ABITAZIONE
8	via breda alta		T-S1 - 1			ABITAZIONE
9	via breda alta		S1			BCNC SCIVOLO E CORSELLO COMUNE AI SUBB.1,2,3,4,5,6,7,8

**Agenzia del Territorio
CATASTO FABBRICATI
Ufficio Provinciale di
Brescia**

Dichiarazione protocollo n° BS0341899 del 04/11/2005	
Planimetria di u.i.u. in Comune di Brandico	
Via Breda Alta	civ.
Identificativi Catastali:	
Sezione: NCT	Compilata da: Zanoli Fiorenzo
Foglio: 4	Iscritto all'albo: Geometri
Particella: 426	Prov. Brescia
Subalterno: 7	N. 4561

Scheda n. 1 Scala 1:200



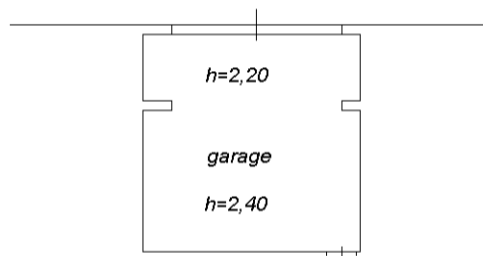
manu 01

Catasto dei Fabbricati - Situazione al 22/12/2025 - Comune di BRANDICO(B120) - < Sez. urbana NCT - Foglio 4 - Particella 426 - Subalterno 7 >
VIA BREDA ALTA Piano T-S1 - 1

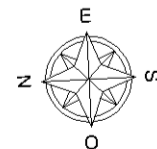
**Agenzia del Territorio
CATASTO FABBRICATI
Ufficio Provinciale di
Brescia**

Dichiarazione protocollo n. BS0341899 del 04/11/2005	
Planimetria di u.i.u. in Comune di Brandico	
Via Breda Alta civ.	
Identificativi Catastali:	Compilata da: Zanoli Fiorenzo
Sezione: NCT	Iscritto all'albo: Geometri
Foglio: 4	Prov. Brescia N. 4561
Particella: 426	
Subalterno: 3	

Scheda n. 1 Scala 1:200



PIANO INTERRATO



invar 01

Catasto dei Fabbricati - Situazione al 22/12/2025 - Comune di BRANDICO(B120) - < Sez. urbana NCT - Foglio 4 - Particella 426 - Subalterno 3 >
VIA BREDA ALTA Piano S1