

MODULARIO
F. rig. rend. 497



MINISTERO DELLE FINANZE
DIPARTIMENTO DEL TERRITORIO

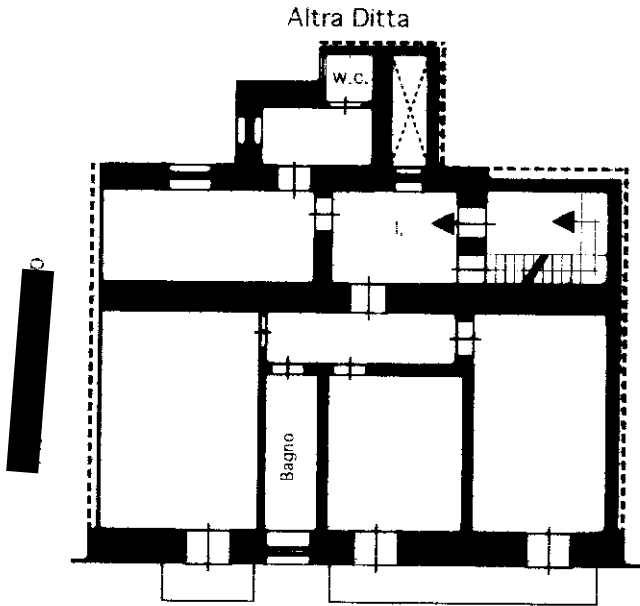
CATASTO EDILIZIO URBANO (RDL 13-4-1939, n. 652)

MOD: **BN** (CEU)

LIRE
200

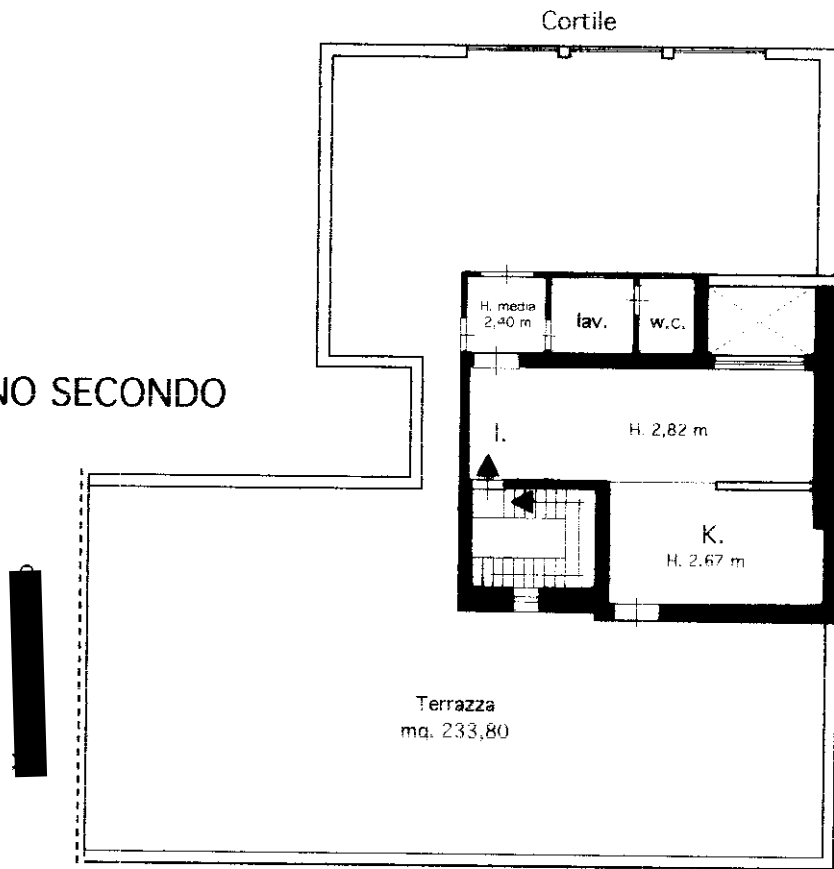
Planimetria di u.i.u. in Comune di Scordia via Trabia civ. 10

PIANTA PIANO PRIMO
H. 3,20 m



Via Trabia

PIANTA PIANO SECONDO



Via Trabia

ORIENTAMENTO



SCALA DI

Dichiarazione di N.C.
Denuncia di variazione

Compilata dal Geom. [redacted]
(Titolo, cognome e nome)


RISERVATO ALL'UFFICIO

Questo file PDF è stato modificato con **Icecream PDF Editor**

Aggiorna alla versione **PRO** per rimuovere la filigrana. T236463 - Richiedente: CPNNDR59P11I548R

Totale schede: 1 - Formato di acquisizione: A4(210x297) - Formato stampa richiesto: A4(210x297)

n. 1124 sub. data Firma



E1165
APR 2000

Catasto del Fabbricati - Situazione al 19/10/2018 - Comune di SCORDIA (1548) - < Foglio: 21 - Particella: 1134 - Subalterno: 8 >
VIA TRABIA n. 10 piano: 10;