

Compilata da:  
Moretti Giorgio  
Iscritto all'albo:  
Geometri  
Prov. Belluno N. 414

Identificativi Catastali:  
Sezione: 50  
Foglio: 447  
Particella: 447  
Subalterno: 14

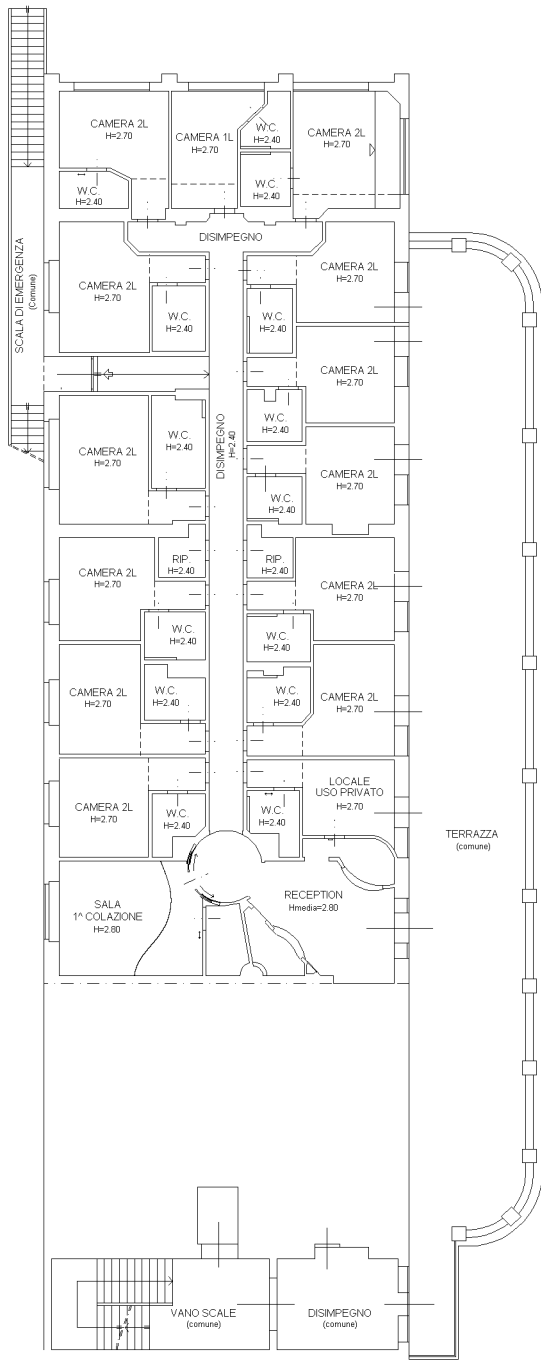
Dichiarazione protocollo n. BL0000405 del 03/01/2006  
Planimetria di u.i.u. in Comune di Sedico  
Piazza Dei Martiri

Agencia del Territorio  
**CATASTO FABBRICATI**  
Ufficio provinciale di  
Belluno

Scheda  
Scala 1: 200

### PIANO PRIMO

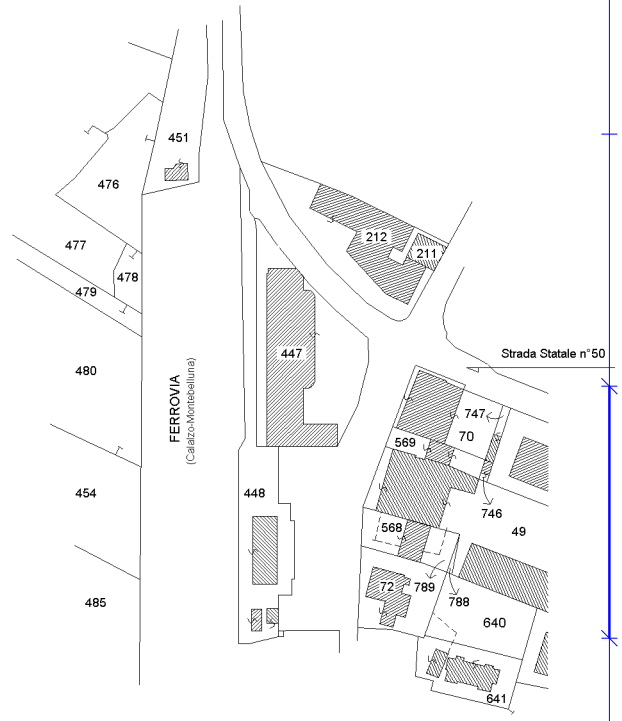
H = Variabile = 2,40+2,80



IL TECNICO

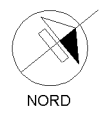
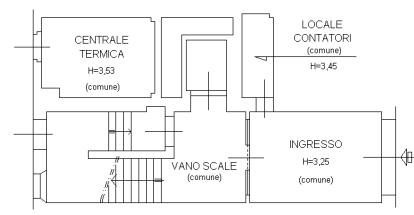
### ESTRATTO DI MAPPA

Sedico - Fg. 50 - Scala 1:2000



### PIANO TERRA

H = Variabile = 3,25+3,53



Ultima planimetria in atti

inattu 01  
Catasto dei Fabbricati - Situazione al 08/10/2025 - Comune di SEDICO(563) - < Foglio 50 - Particella 447 - Subalterno 14 >  
PIAZZA DEI MARTIRI n. 22 Piano 1