

**Agenzia del Territorio
CATASTO FABBRICATI
Ufficio Provinciale di
Bologna**

Dichiarazione protocollo n. BO0168569 del 12/06/2008	
Planimetria di u.i.u. in Comune di Galliera	
Via Cucco civ. 37	
Identificativi Catastali:	Compilata da:
Sezione:	Simoni Pietro
Foglio: 2	Iscritto all'albo:
Particella: 30	Geometri
Subalterno: 6	Prov. Bologna N. 2215

Scheda n. 1 Scala 1:200



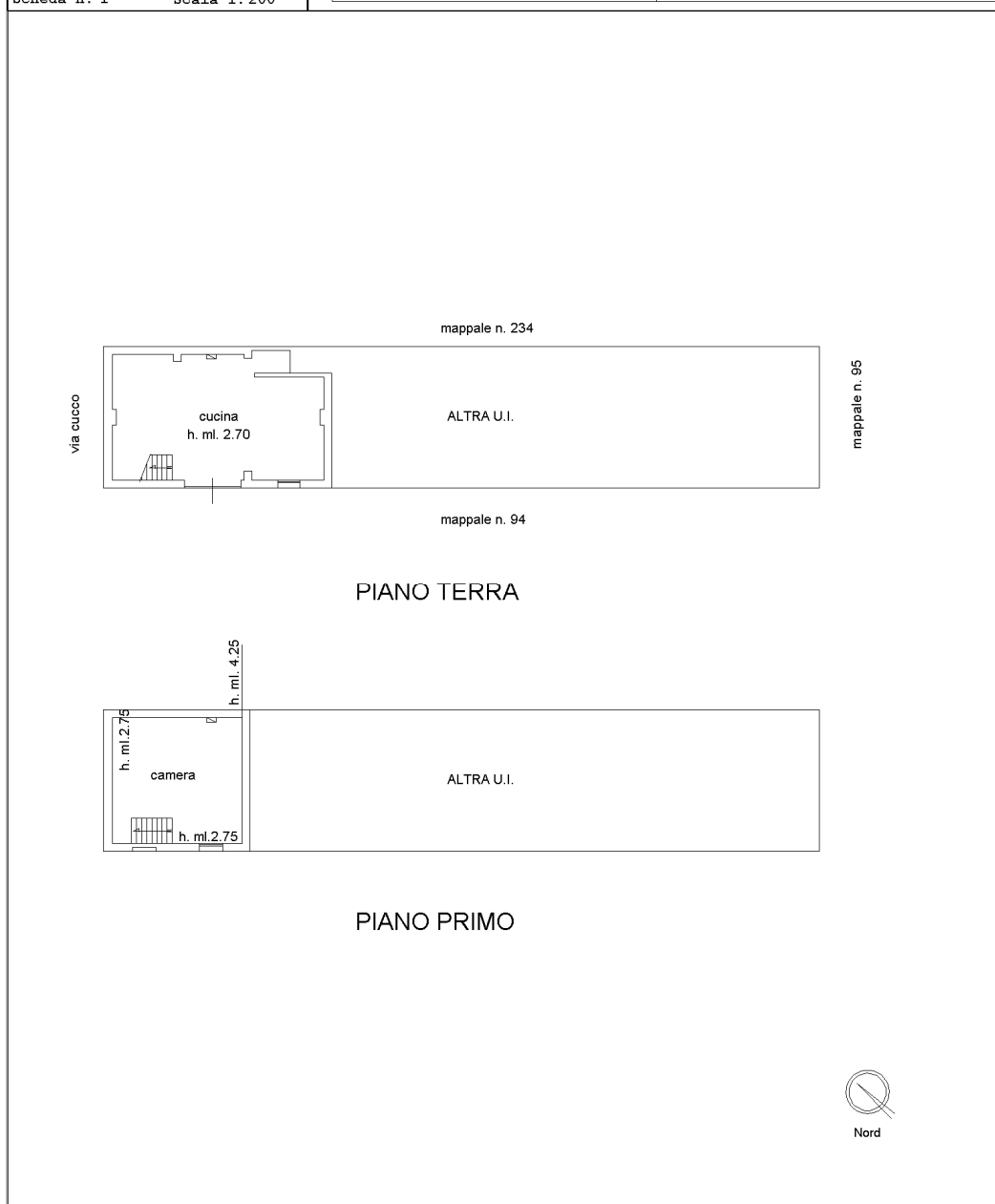
PIANO TERRA
h. media ml. 4.07



**Agenzia del Territorio
CATASTO FABBRICATI
Ufficio Provinciale di
Bologna**

Dichiarazione protocollo n. BO0083389 del 11/04/2012 Planimetria di u.i.u. in Comune di Galliera Via Cucco civ. 37	
Identificativi Catastali: Sezione: Foglio: 2 Particella: 30 Subalterno: 7	Compilata da: Simoni Francesca Iscritto all'albo: Geometri Prov. Bologna N. 3689

Scheda n. 1 Scala 1: 200



**Agenzia del Territorio
CATASTO FABBRICATI
Ufficio provinciale di
Bologna**

Dichiarazione protocollo n. B00083389 del 11/04/2012
Planimetria di u.i.u. in Comune di Galliera
Via CUCCO civ. 37

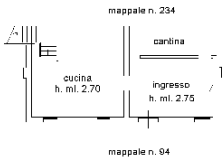
Identificativi Catastali:
Sezione:
Foglio: 2
Particella: 30
Subalterno: 8

Compilata da:
Simoni Francesca
Iscritto all'albo:
Geometri
Prov. Bologna N. 3689

Scala 1:200

Ultima planimetria in atti

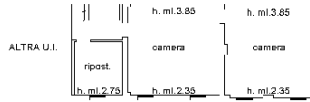
Data: 17/10/2024 - n. T35923 - Richiedente: CYNPPI.65DD2D548E
Totale schede: 1 - Foglio di acquisizione: A3(297x4299) - Formato stampa richiesto: A4(210x297)



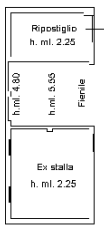
PIANO TERRA



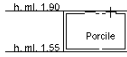
PIANO TERRA



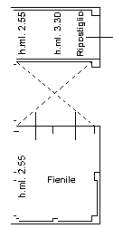
PIANO PRIMO



PIANO TERRA



PIANO TERRA



PIANO PRIMO

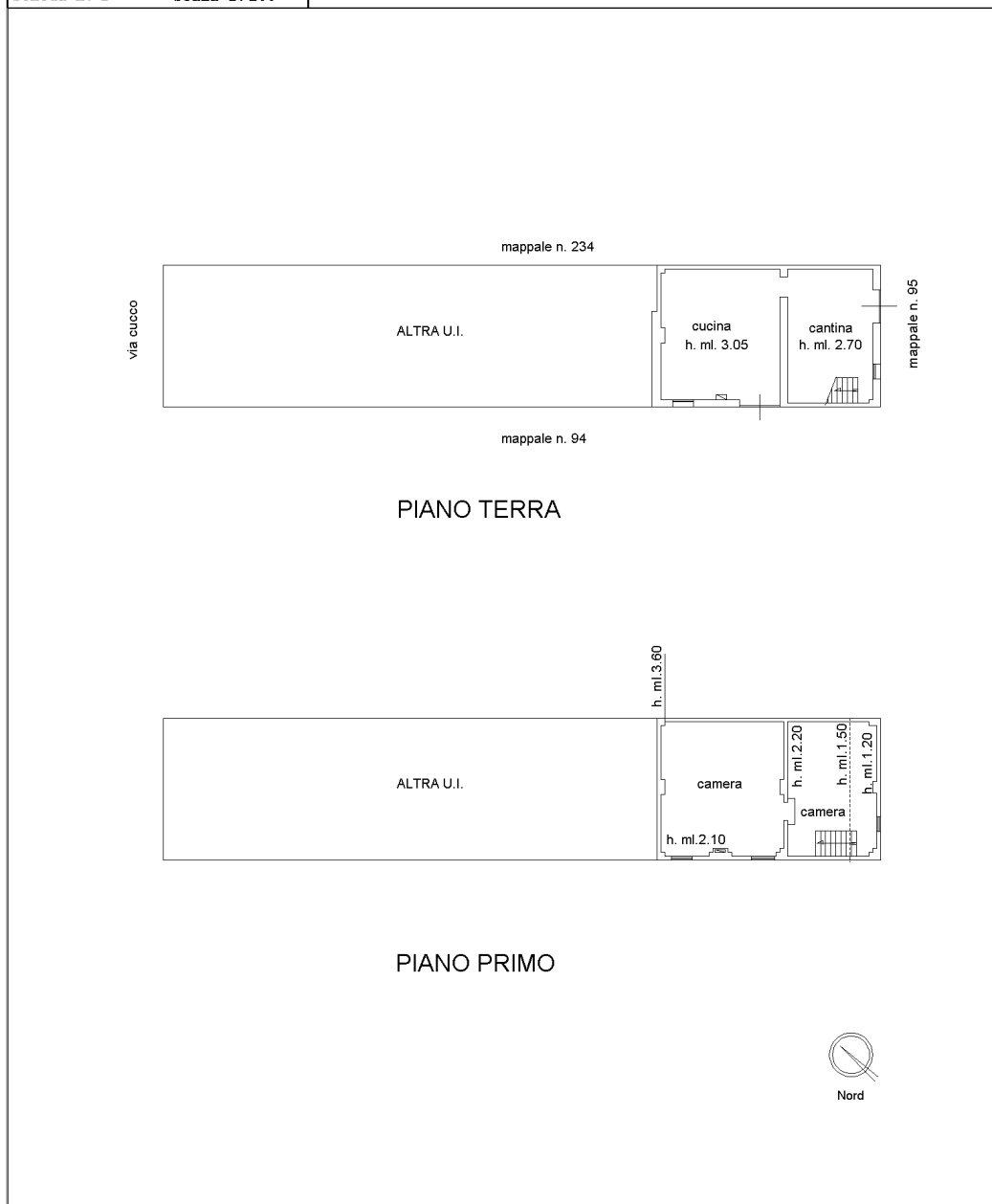


10 metri

**Agenzia del Territorio
CATASTO FABBRICATI
Ufficio Provinciale di
Bologna**

Dichiarazione protocollo n. BO0083389 del 11/04/2012	
Planimetria di u.i.u. in Comune di Galliera	
Via Cucco civ. 37	
Identificativi Catastali:	Compilata da:
Sezione:	Simoni Francesca
Foglio: 2	Iscritto all'albo:
Particella: 30	Geometri
Subalterno: 9	Prov. Bologna N. 3689

Scheda n. 1 Scala 1:200



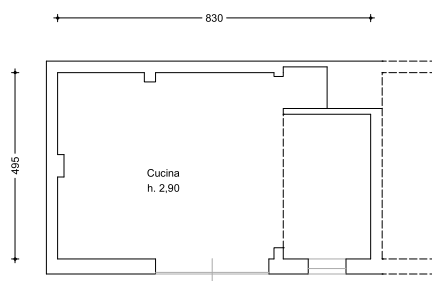
PROCEDURA:

LIQUIDAZIONE

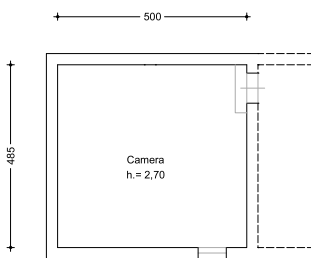
LOTTO 1

Via Cucco n. 37
Comune di Galliera (BO)

U.I. FOGLIO 2, PART. 30, SUB. 7



PIANO TERRA



PIANO PRIMO

PROCEDURA:

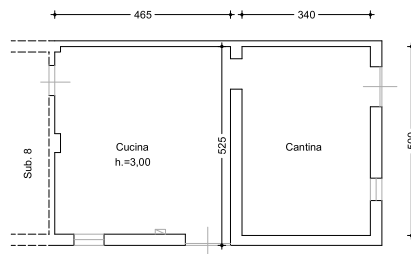
LIQUIDAZIONE

LOTTO 1

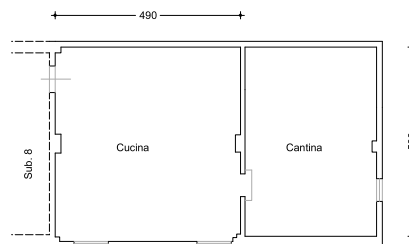
Via Cucco n. 37

Comune di Galliera (BO)

U.I. FOGLIO 2, PART. 30, SUB. 9



PIANO TERRA



PIANO PRIMO

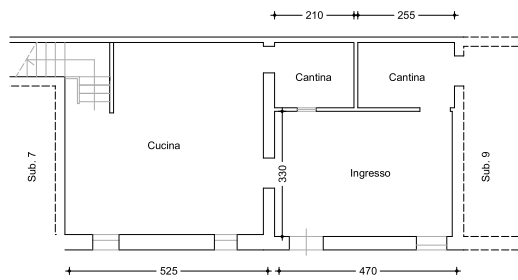
PROCEDURA:

LIQUIDAZIONE [REDACTED]

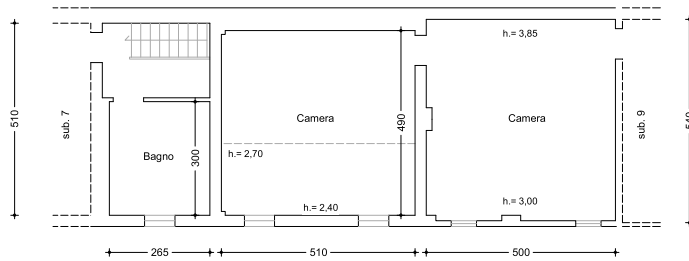
LOTTO 1

Via Cucco n. 37
Comune di Galliera (BO)

U.I. FOGLIO 2, PART. 30, SUB. 8

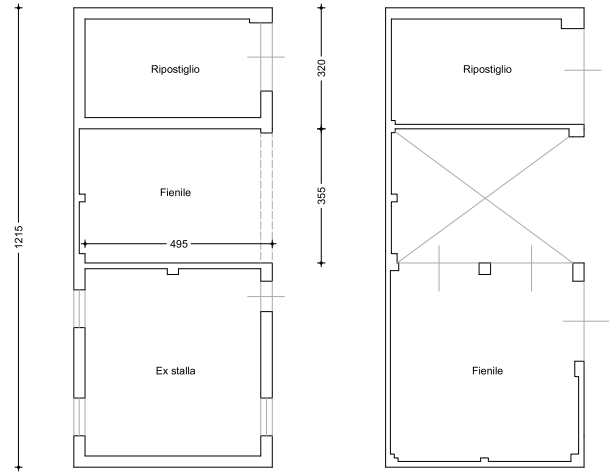


PIANO TERRA



PIANO PRIMO

U.I. FOGLIO 2, PART. 30, SUB. 2

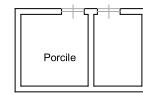


PIANO TERRA

PIANO PRIMO



PIANO TERRA
Part. 58



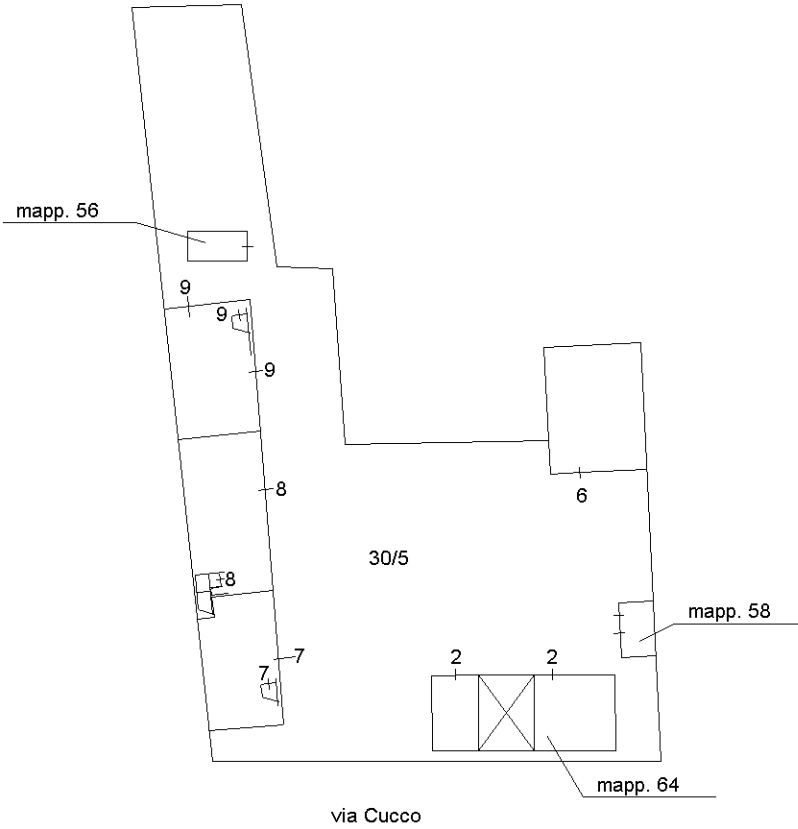
PIANO TERRA
Part. 56



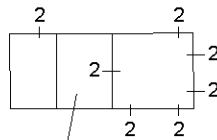
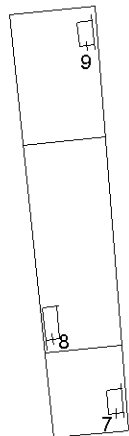
Agenzia del Territorio
CATASTO FABBRICATI
Ufficio Provinciale di
Bologna

ELABORATO PLANIMETRICO	
Compilato da: Simoni Francesca	
Iscritto all'albo: Geometri	
Prov. Bologna	N. 3689

Comune di Galliera	Protocollo n. BO0083389 del 11/04/2012
Sezione: Foglio: 2 Particella: 30	Tipo Mappale n. del
Dimostrazione grafica dei subalterni Scala 1 : 500	



PIANO TERRA



mapp. 64

PIANO PRIMO



Nord

Ultima planimetria in atti