

Direzione Provinciale di Benevento
Ufficio Provinciale - Territorio
Servizi Catastali

Visura storica per immobile

Situazione degli atti informatizzati dall'impianto meccanografico al 01/06/2022

| | |
|-----------------------------|---|
| Dati della richiesta | Comune di SAN BARTOLOMEO IN GALDO (Codice:H764) |
| Catasto Fabbricati | Provincia di BENEVENTO Foglio: 34 Particella: 318 Sub.: 13 |

INTESTATO

| | | |
|---|--|--------------------|
| 1 | | (I) Proprieta' 1/1 |
|---|--|--------------------|

Unità immobiliare dal 06/11/2014

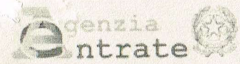
| N. | DATI IDENTIFICATIVI | | | | DATI DI CLASSAMENTO | | | | | | | DATI DERIVANTI DA |
|------------------|--|--------------------------------------|------------|-----|---------------------|----------------|-----------|--------|-------------|----------------------|---------------|---|
| | Sezione Urbana | Foglio | Particella | Sub | Zona Cens. | Micro Zona | Categoria | Classe | Consistenza | Superficie Catastale | Rendita | |
| 1 | | 34 | 318 | 13 | | | D/7 | | | | Euro 2.747,20 | VARIAZIONE TOPONOMASTICA del 06/11/2014 Pratica n. BN0141510 in atti dal 06/11/2014 VARIAZIONE DI TOPONOMASTICA (n. 52887.1/2014) |
| Indirizzo | | CONTRADA AIA DEI CECI n. SNC Piano T | | | | | | | | | | |
| Notifica | Notifica effettuata con protocollo n. BN0258447 del 08/10/2010 | | | | | Partita | | | | | Mod.58 | |

Mappali Terreni Correlati

Codice Comune H764 - Foglio 34 - Particella 318

Situazione dell'unità immobiliare dal 16/08/2010

| N. | DATI IDENTIFICATIVI | | | | DATI DI CLASSAMENTO | | | | | | | DATI DERIVANTI DA |
|--------------------|--|----------------------------|------------|-----|---------------------|----------------|-----------|--------|-------------|----------------------|---------------|--|
| | Sezione Urbana | Foglio | Particella | Sub | Zona Cens. | Micro Zona | Categoria | Classe | Consistenza | Superficie Catastale | Rendita | |
| 1 | | 34 | 318 | 13 | | | D/7 | | | | Euro 2.747,20 | VARIAZIONE NEL CLASSAMENTO del 16/08/2010 Pratica n. BN0195108 in atti dal 16/08/2010 VARIAZIONE DI CLASSAMENTO (n. 9565.1/2010) |
| Indirizzo | | AREA P.I.P. n. SNC Piano T | | | | | | | | | | |
| Notifica | Notifica effettuata con protocollo n. BN0258447 del 08/10/2010 | | | | | Partita | | | | | Mod.58 | |
| Annotazioni | di stadio: classamento e rendita rettificati (d.m. 701/94). | | | | | | | | | | | |



Direzione Provinciale di Benevento
Ufficio Provinciale - Territorio
Servizi Catastali

Visura storica per immobile

Situazione degli atti informatizzati dall'impianto meccanografico al 01/06/2022

Situazione dell'unità immobiliare dal 28/08/2009

| N. | DATI IDENTIFICATIVI | | | | DATI DI CLASSAMENTO | | | | | | DATI DERIVANTI DA | | |
|-------------|---------------------|--|------------|-----|---------------------|------------|-----------|--------|-------------|----------------------|-------------------|---|--|
| | Sezione Urbana | Foglio | Particella | Sub | Zona Cens. | Micro Zona | Categoria | Classe | Consistenza | Superficie Catastale | Rendita | | |
| 1 | | 34 | 318 | 13 | | | D/7 | | | | Euro 2.552,00 | VARIAZIONE del 28/08/2009 Pratica n. BN0169988 in atti dal 28/08/2009 DIVISIONE-FUSIONE-ULTIMAZIONE DI FABBRICATO URBANO (n. 9485.1/2009) | |
| Indirizzo | | AREA P.L.P. n. SNC Piano T | | | | | | | | | | | |
| Notifica | | | | | | | Partita | | | | Mod.58 | | |
| Annotazioni | | classamento e rendita proposti (d.m. 701/94) | | | | | | | | | | | |

L'intestazione alla data della richiesta deriva dai seguenti atti:

Situazione degli intestati dal 08/06/2010

| N. | DATI ANAGRAFICI | CODICE FISCALE | DIRITTI E ONERI REALI |
|--|-----------------|----------------|-----------------------|
| 1 | [REDACTED] | [REDACTED] | (1) Proprieta' I/I |
| DATI DERIVANTI DA: Atto del 08/06/2010 del Pubblico ufficiale SANGUOLO VITO ANTONIO Sede BENEVENTO (BN) Repertorio n. 61029 registrato in data - ASSEGNAZIONE A SOCIO DI SOCIETA' CONSORTILE Nota presentata con Modello Unico n. 5475.1/2010 Reparto PI di BENEVENTO in atti dal 25/06/2010 | | | |

Situazione degli intestati dal 28/08/2009

| N. | DATI ANAGRAFICI | CODICE FISCALE | DIRITTI E ONERI REALI |
|--|---|----------------|---|
| 1 | [REDACTED] de in SAN BARTOLOMEO IN GALDO (BN) | [REDACTED] | (1) Proprieta' 1000/1000 fino al 08/06/2010 |
| DATI DERIVANTI DA: VARIAZIONE del 28/08/2009 Pratica n. BN0169988 in atti dal 28/08/2009 DIVISIONE-FUSIONE-ULTIMAZIONE DI FABBRICATO URBANO (n. 9485.1/2009) | | | |

Per ulteriori variazioni richiedere le visure storiche dei seguenti immobili soppressi, originari del precedente

Foglio 34 Particella 318 Subalterno 1; Foglio 34 Particella 318 Subalterno 2; Foglio 34 Particella 318 Subalterno 3; Foglio 34 Particella 318 Subalterno 6; Foglio 34 Particella 318 Subalterno 9; Foglio 34 Particella 318 Subalterno 10;

Documento rilasciato da: Direzione Provinciale di Benevento

Ufficio Provinciale - Territorio

Servizi Catastali

Dati contabili: Ricevuta n. 7474 del 01/06/2022 Tributi speciali: Euro 1,00

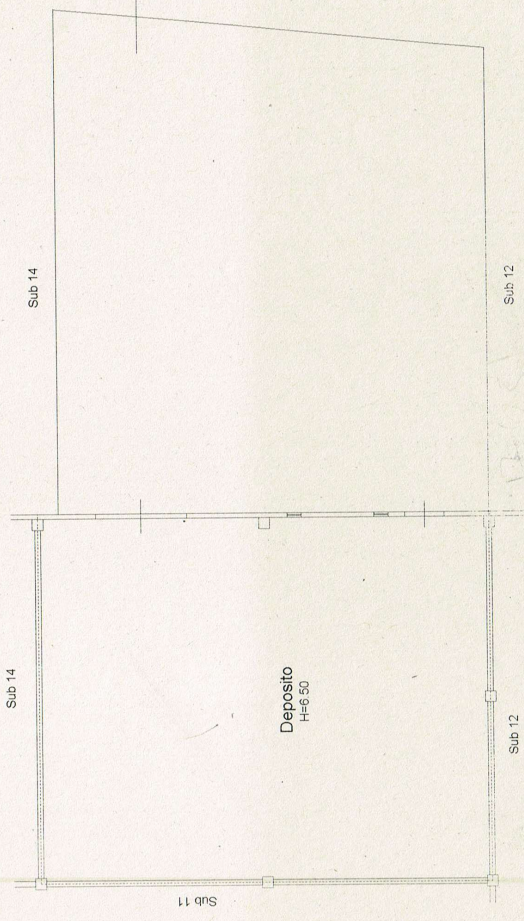
Richiedente: CTU VITTORIA UCCI

* Codice Fiscale Validato in Anagrafe Tributaria.



Catàleg del Fabricaci3 - Secci3 de 01/06/2022 - Comunitat de Sant Bartolom3 i San Bartolom3 - Foliu 14 Partida 115 Secci3 de 13 - CONTRATA AIA DEL CECA S.M.C. P.1401

PIANO TERRA



Sheet n. 1
Scale 1:200

Agencia del Territori
CATASTO FABBRICATI
Ufficio provinciale di
Benevento

Dichiarazione protocollata n. 000169988 del 28/08/2009
Pianimetria di u.s.a. in Comune di San Bartolomeo in Galdo
C.T.V. S.M.C.

Identificativi Catastrali:
Sezione: 34
Foglio: 118
Particella: 13
Subalterno: 13

Completata da:
Dopo Anonimo
Tecnica all'albo:
Ingegnere
Prov. Benevento
N. 937

Direzione Provinciale di BENEVENTO
Ufficio provinciale - Territorio
Servizio di Pubblicità Immobiliare

Ispezione ordinaria a pagamento

per immobile

Protocollo di richiesta BN 4824 del 2023
Ricevuta di cassa n. 1076
Ispezione n. BN 4827/3 del 2023
Inizio ispezione 03/02/2023 12:39:45

Richiedente CTUUCIVITTORIA

Dati della richiesta

Immobile:

Comune di SAN BARTOLOMEO IN GALDO (BN)
Tipo catasto : Fabbricati
Foglio : 34 - Particella 318 - Subalterno 13

Situazione aggiornamento

Periodo informatizzato dal

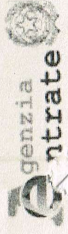
20/11/1990 al 02/02/2023

Elenco immobili

Comune di SAN BARTOLOMEO IN GALDO (BN) Catasto Fabbricati
1. Sezione urbana - Foglio 34 Particella 318 Subalterno 13
Immobile attuale

Elenco sintetico delle formalità

1. TRASCRIZIONE del 25/06/2010 - Registro Particolare 5475 Registro Generale 7695
Pubblico ufficiale SANGIUOLO VITO ANTONIO Repertorio 61029/21084 del 08/06/2010
ATTO TRA VIVI - ASSEGNAZIONE A SOCIO DI SOCIETA' CONSORTILE
Nota disponibile in formato elettronico
Documenti successivi correlati:
1. Annotazione n. 253 del 27/03/2018 (INEFFICACIA TOTALE)
Immobili attuali
2. TRASCRIZIONE del 29/03/2017 - Registro Particolare 2424 Registro Generale 3048
Pubblico ufficiale TRIBUNALE Repertorio 2364 del 10/02/2014
DOMANDA GIUDIZIALE - REVOCA ATTI SOGGETTI A TRASCRIZIONE
Nota disponibile in formato elettronico
3. ISCRIZIONE del 19/07/2019 - Registro Particolare 596 Registro Generale 8226
Pubblico ufficiale AGENZIA DELLE ENTRATE - RISCOSSIONE Repertorio 1496/1719 del 17/07/2019
IPOTECA CONC-AMMINISTRATIVA/RISCOSSIONE derivante da RUOLO E AVVISO DI ACCERTAMENTO
ESECUTIVO
Nota disponibile in formato elettronico - Presenza Titolo Telematico
4. TRASCRIZIONE del 05/06/2020 - Registro Particolare 2887 Registro Generale 3865
Pubblico ufficiale TRIBUNALE DI BENEVENTO Repertorio 1195 del 09/03/2020



Direzione Provinciale di BENEVENTO
Ufficio provinciale - Territorio
Servizio di Pubblicità Immobiliare

Data 03/02/2023 Ora 12:39:51
Pag. 2 - Fine

Ispezione ordinaria a pagamento
per immobile

Protocollo di richiesta BN 4824 del 2023
Ricevuta di cassa n. 1076
Ispezione n. BN 4827/3 del 2023
Inizio ispezione 03/02/2023 12:39:45

Richiedente CTUUCIVITTORIA

ATTO ESECUTIVO O CAUTELARE - VERBALE DI PIGNORAMENTO IMMOBILI
Nota disponibile in formato elettronico