

MODULARIO
F. rig. rend. 407



MINISTERO DELLE FINANZE
DIREZIONE GENERALE DEL CATASTO E DEI SS.TT.EE.

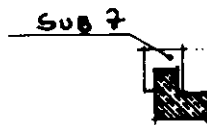
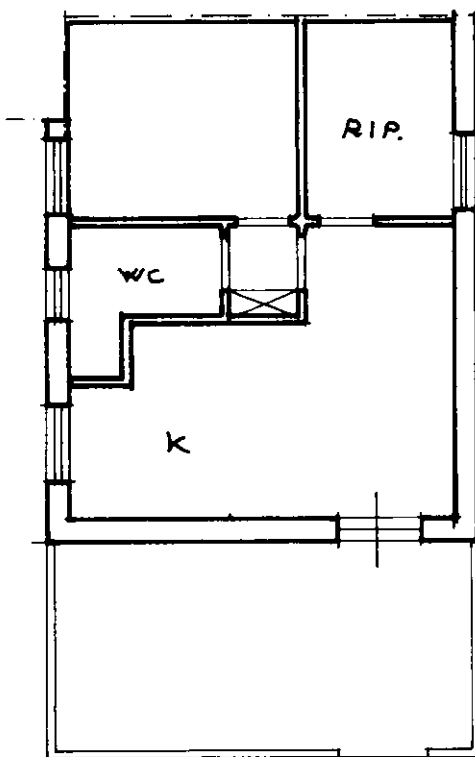
CATASTO EDILIZIO URBANO (RDL 13-4-1939, n. 652)

LIRE
500

Planimetria di u.i.u. in Comune di TERRACINA via TERRACINA - S.F. CIRCEO Km div 7 - 300

PIANO TERRA


H = mt. 2.70



PLANIMETRIA CATASTALE

Se. 1: 2000


ORIENTAMENTO



SCALA DI 1:

Dichiarazione di N.C.
Denuncia di variazione
Planimetria in atti

Compilata dal GEOMETRA
(Titolo, cognome e nome)
GENNARI ORIANO



RISERVATO ALL'UFFICIO

196109
19 GEN 2001

CAPO TECNICO
CASSINI

Data presentazione: 19/09/2001 - Data: 11/01/2025 - n. T21827 - Richiedente: FRRGNN82S08H501T
Totale schede: 140 - Formato di acquisizione: A4 (210x297) - Formato stampa: A4 (210x297)
n. 980 sub. 6 }
7 }

Catasto di Fabbriati - Situazione 11/01/2025 - Comune di TERRACINA (L120) - < Foglio 120 - Particella 980 - Subalterno 7 > - Uiu graffiata
SUPERSTRADA VELOCE TERRACINA - PROSEDI Piano T