



MINISTERO DELLE FINANZE
DIREZIONE GENERALE DEL CATASTO E DEI SERVIZI TECNICI ERARIALI

ACCERTAMENTO GENERALE DELLA PROPRIETA' IMMOBILIARE URBANA

(R. DECRETO LEGGE 13 APRILE 1939 XVII N°652)

Planimetria degli immobili urbani denunciati con la Scheda N° 16273328-16273254

Comune Caltagirone

Ditta Si' Maria

Via Immacolata N° 30^B-32-32^B

Segnare cognome, nome, paternità del solo primo intestatario

ACCERTAMENTO GENERALE DELLA PROPRIETA' IMMOBILIARE URBANA

(R.D.L. 13 aprile 1939-XVII, n. 652)

COMUNE

di Caltagirone

Talloncino di riscontro

DELLA

SCHEDA NUMERO

16273328

ACCERTAMENTO GENERALE DELLA PROPRIETA' IMMOBILIARE URBANA

(R.D.L. 13 aprile 1939-XVII, n. 652)

COMUNE

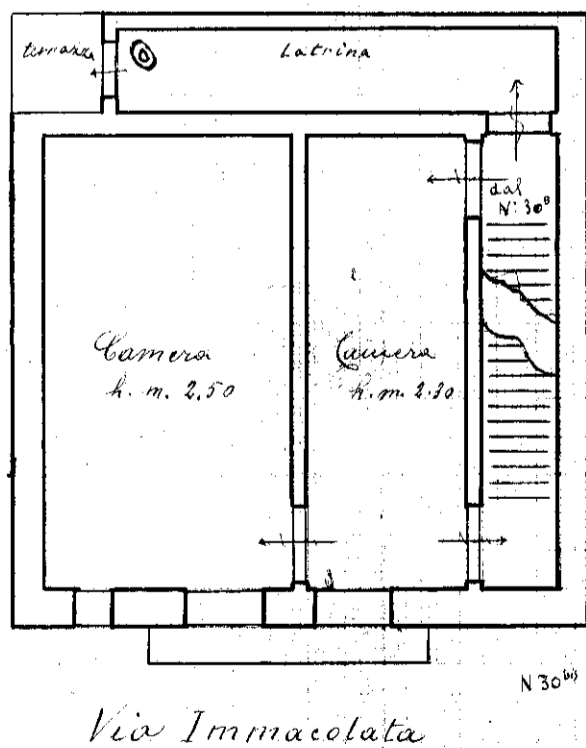
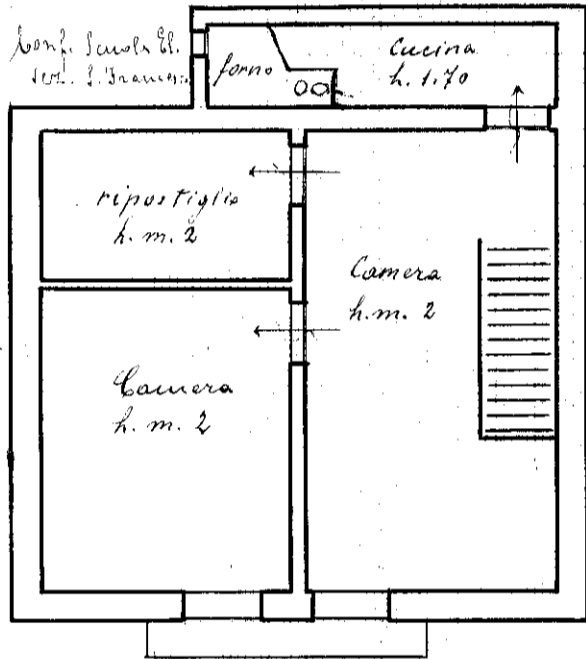
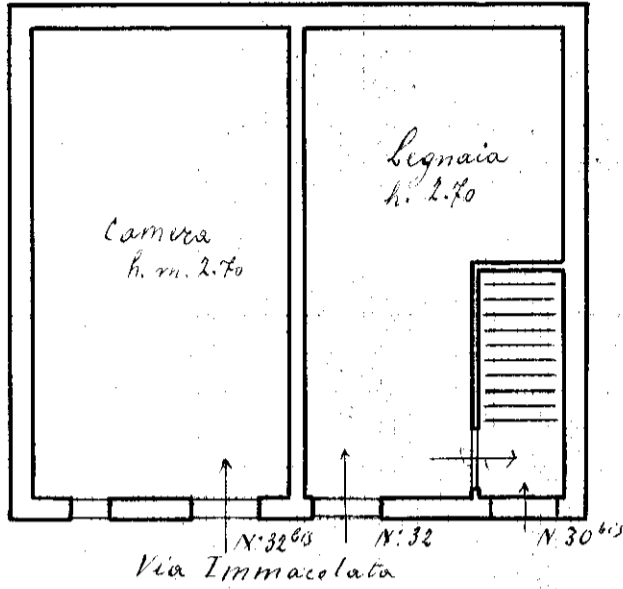
di Caltagirone

Talloncino di riscontro

DELLA

SCHEDA NUMERO

16273254



ORIENTAMENTO



SCALA di 1: 100

Compilata da:

Geom. Alvarone Di Tuccia
(Titolo, nome e cognome del Tecnico)

Iscritto all'Albo dei Geometri
della Provincia di Catania

Data 30 del 9mo 1940 Firma Geom. Alvarone Di Tuccia
30-1940