



14-Nov-2025 9:57:47
Dimensione cornice: 534.000 x 378.000 m. Protocollo pratica T60614/2025
Scala originale: 1:2000
Comune: (PV) CASATISMA
Foglio: 7

I Particella: 417



ELABORATO PLANIMETRICO

**Agenzia del Territorio
CATASTO FABBRICATI
Ufficio Provinciale di
Pavia**

Prov. Pavia N. 2912

Comune di Casatisma

Protocollo n. PV0152875 del 06/10/2005

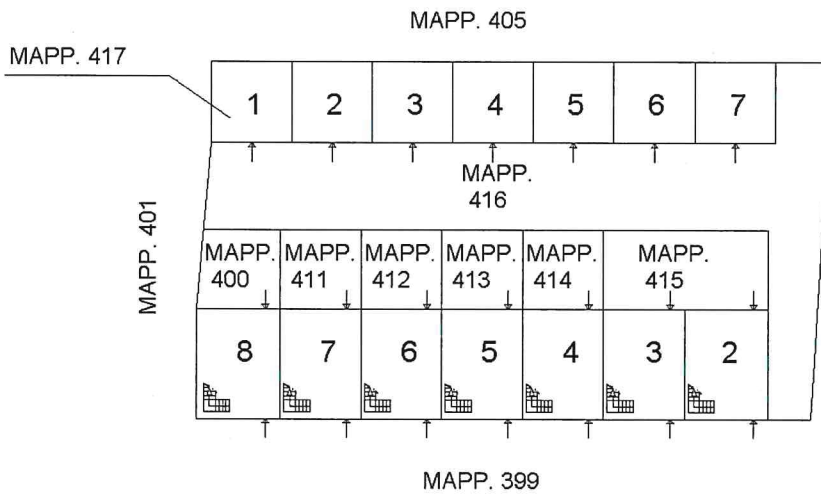
Sezione: Foglio: 7 Particella: 192

Tipo Mappale n. del

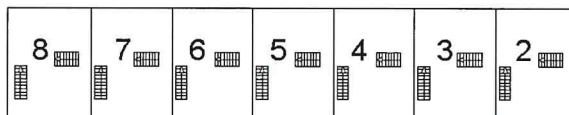
Dimostrazione grafica dei subalterni

Scala 1 : 500

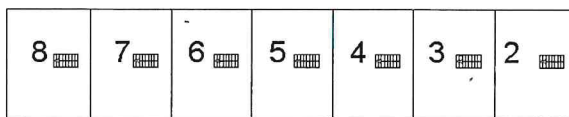
PIANO TERRA



PIANO PRIMO



PIANO SECONDO



NORD

Ultima planimetria in atti



MODULARIO
F. rig rend 497



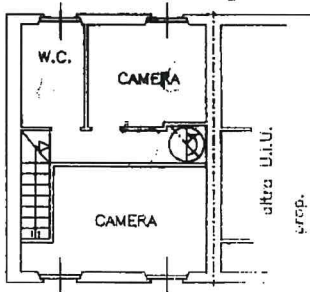
MINISTERO DELLE FINANZE
DIPARTIMENTO DEL TERRITORIO
CATASTO EDILIZIO URBANO (RDL 13-4-1939, n. 652)

MOD. **BN** (CEU)

LIRE
300

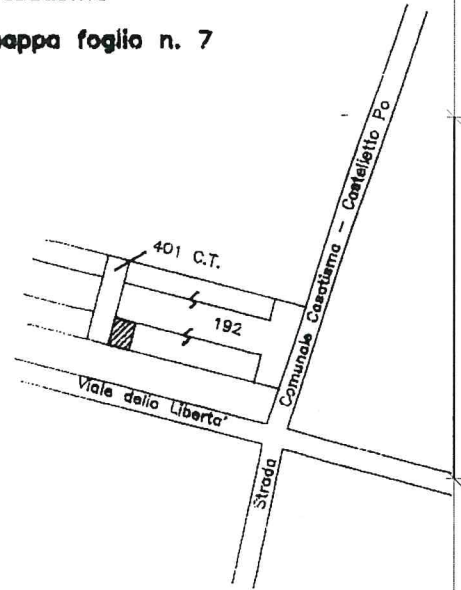
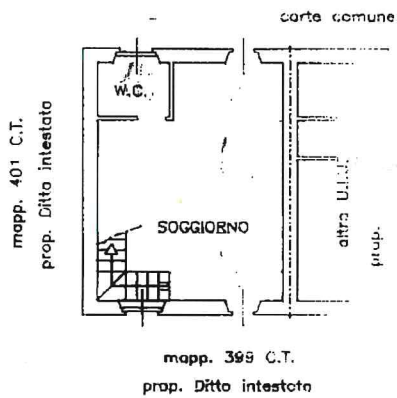
Planimetria di u.i.u. in Comune di **CASATISMA** via **DELLA LIBERTA'** civ. **7**

Piano Primo H = 2.60 m

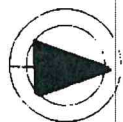


Comune di Casatisma
estratto di mappa foglio n. 7

Piano Terrano H = 3.00 m




ORIENTAMENTO



SCALA DI 1:200

input 01
Catasto dei Fabbricati - Situazione al 14/11/2025 - Comune di CASATISMA (B945) - < Foglio 7 - Particella 798 - Subalterno 8 >
Firmato DDTABBIZZIBRIVIAW EmnesB-Da2ARUBAPEC S.P.A. NG CA 3 Serial#: 74ddda8d1de1f1c18a292b1af11dfc59





DIREZIONE GENERALE DEL CATASTO E DEI SS TT.EE.

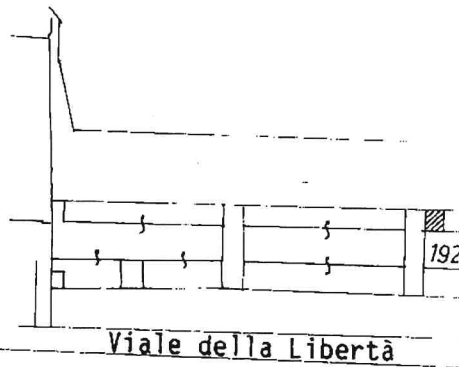
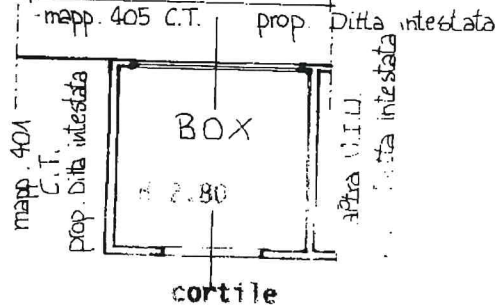
CATASTO EDILIZIO URBANO

(RDL 13-4-1939, n. 652)

LIRE
500

Planimetria di u.i.u. in Comune di Casatisma via Viale della Libertà civ. 192


PIANTA PIANO TERRA



Viale della Libertà

Strada Comunale Casatisma - Castelletto Po

ORIENTAMENTO



SCALA DI 1:200

RESERVATO ALL'UFFICIO

Dichiarazione di N.C.
 Denuncia di variazione

Identificativi catastali

Ultima planimetria in atti n. 192 sub. 9
 Data presentazione: 26/01/1995 - Data: 31/01/2022
 Totale schede: 1 - Formato di acquisizione: A4(21)

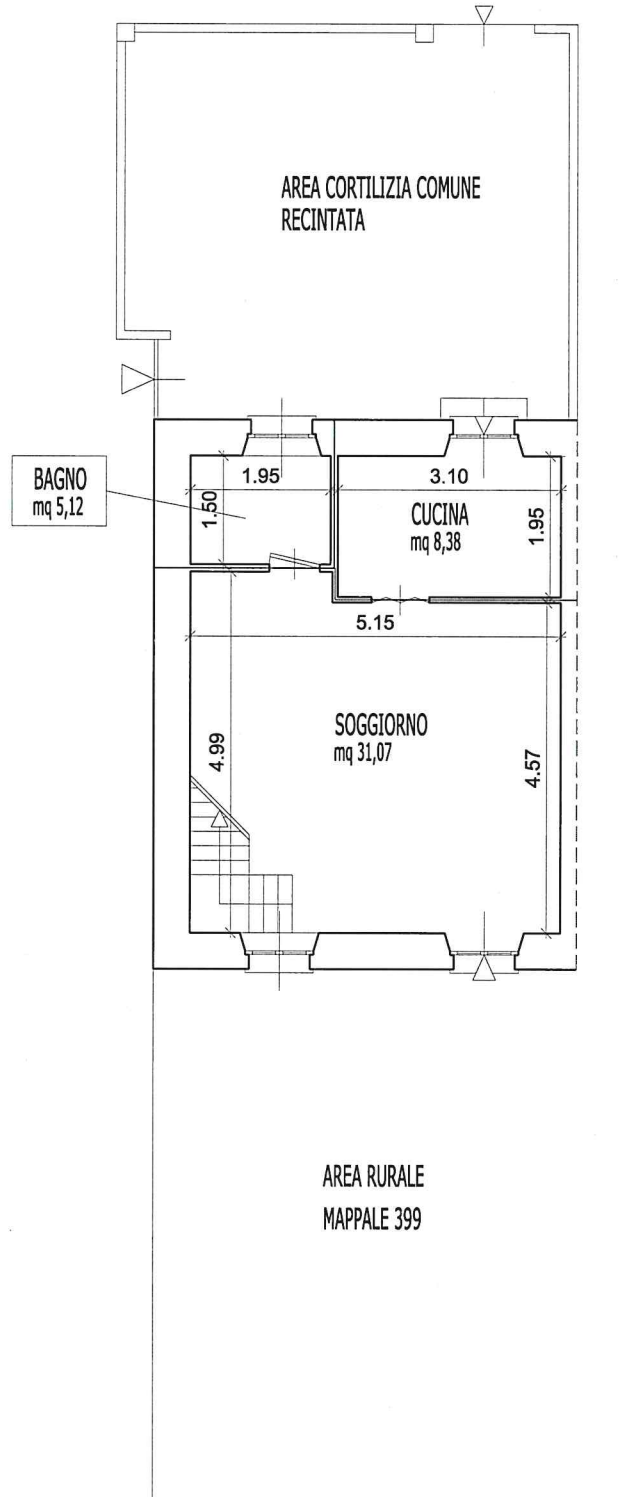
inssu 01
 Catasto dei Particelli - Situazione al 31/01/2026 - Comune di CASATISMA (B945) - < Foglio 7 - Particella 192 - Subalterno 9 > - Uiu soppressa
 Firmato Da: ARDIZZON MIRIAM Emesso Da: ARUBAPEC S.P.A. NG CA 3 Serial#: 74cdda8d1def1fc18a292b1af11dfc59



PLANIMETRIA DELLO STATO DEI LUOGHI SUPERFICIE UTILE LORDA COMMERCIALE

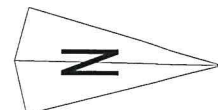
R 1:100

COMUNE DI CASATISMA
FG. 7 MAPPALE 798 SUB. 8



PIANTA PIANO TERRA
H 3.00

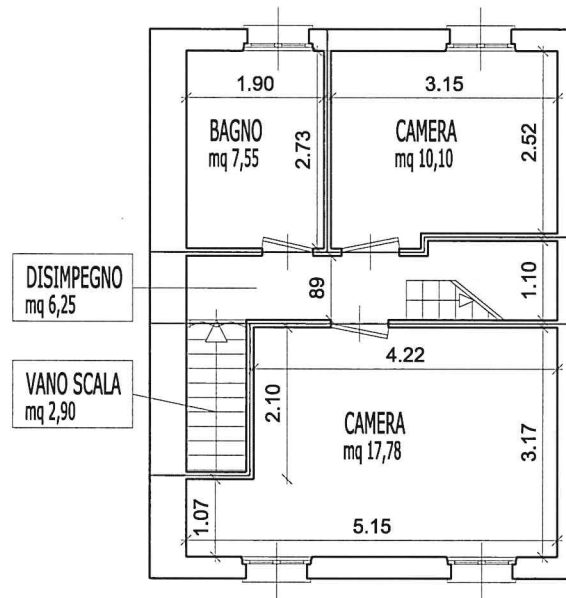
VIALE LIBERTA'



PLANIMETRIA DELLO STATO DEI LUOGHI SUPERFICIE UTILE LORDA COMMERCIALE

R 1:100

COMUNE DI CASATISMA
FG. 7 MAPPALE 798 SUB. 8



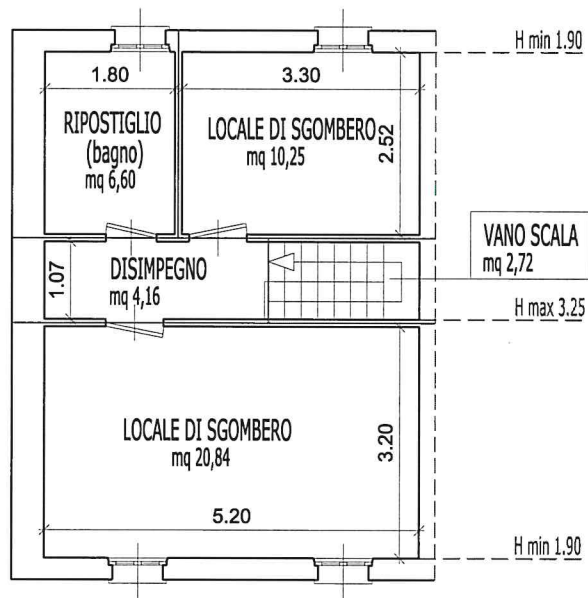
PIANTA PIANO PRIMO
H 2.75



PLANIMETRIA DELLO STATO DEI LUOGHI SUPERFICIE UTILE LORDA COMMERCIALE

R 1:100

COMUNE DI CASATISMA
FG. 7 MAPPALE 798 SUB. 8



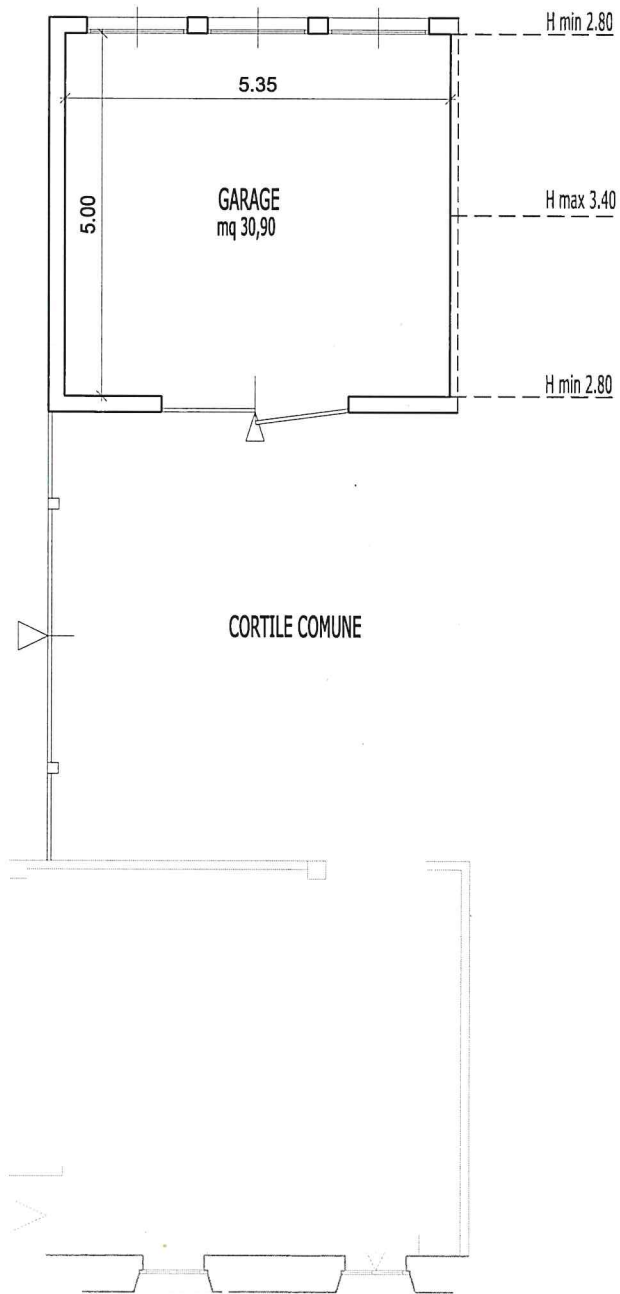
PIANTA PIANO SECONDO
Hm 2.57



PLANIMETRIA DELLO STATO DEI LUOGHI SUPERFICIE UTILE LORDA COMMERCIALE

R 1:100

COMUNE DI CASATISMA
FG. 7 MAPPALE 417 SUB. 1



PIANTA PIANO SECONDO
Hm 3.10

