

MODULARIO
F. 19, art. 49

MINISTERO DELLE FINANZE
DIREZIONE GENERALE DEL CATASTO E DEI SS.TT.EE.

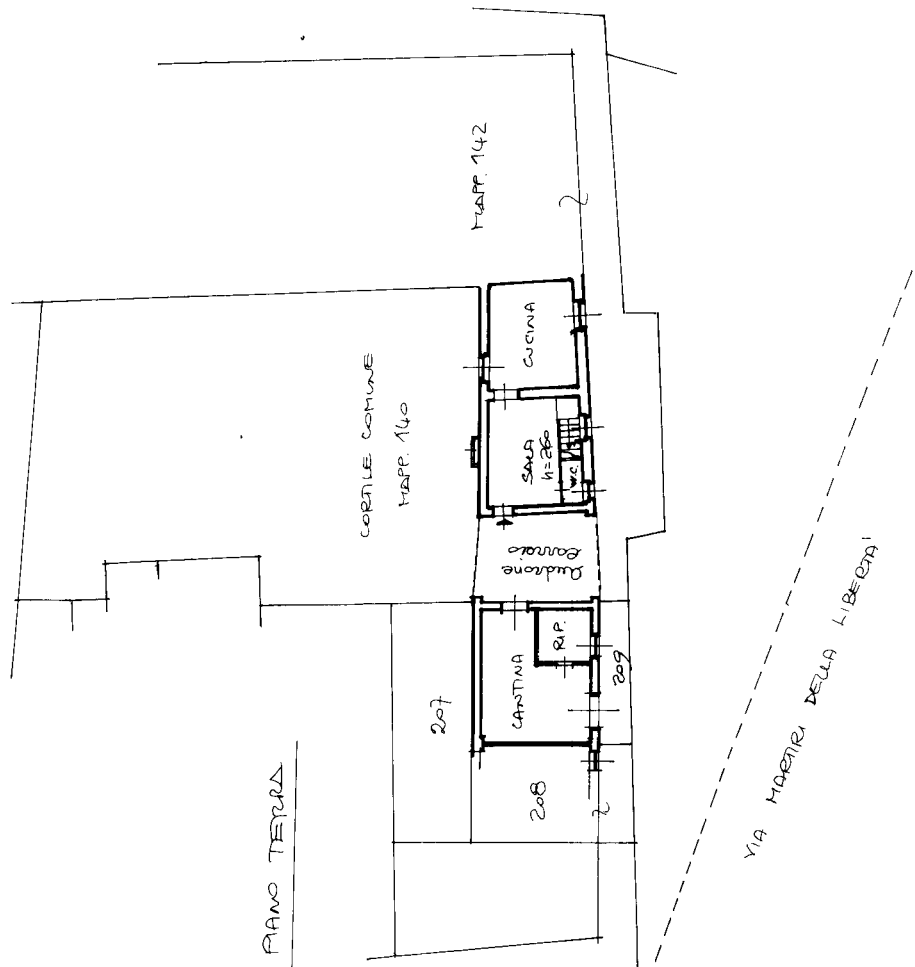
CATASTO EDILIZIO URBANO (RD 13-4-1939, n. 652)

Planimetria di u.i.u. in Comune di S. ROCCO AL PORTO via MARTIRI DELLA LIBERTÀ civ. 55

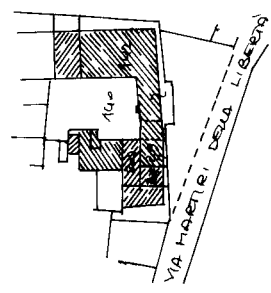
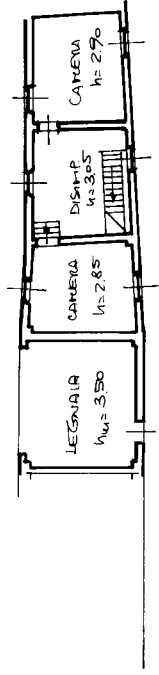
MOD. AN (GEU)

LIRE
400

Ultima planimetria in atti



PANO PRIMO



ESTIMATO DI MAPPA DAL
F. 9 - 1:1000

ORIENTAMENTO



SCALA DI 1:2000

RISERVATO ALL'UFFICIO

Dichiarazione di N.C.
Denuncia di variazione

Compilata dal GIUSEPPE
(Titolo, cognome e nome)

GIUSEPPE CAVALLONI

Iscritto all'Albo de INGEGNERI
della provincia di PARMA

GIUSEPPE CAVALLONI
Geometri

di PIACENZA

AL N. 1980

del 15/1/1984

firmata GIORGIO CAVALLONI

Catasto dei Edificati - Situazione al 10/12/2025 - Comune di SAN ROCCO AL PORTO (LI40) - < Foglio 9 -
VIA MARTIRI DELLA LIBERTÀ' n. 55 Piano T-1