

Catasto fabbricati

Visura storica per immobile

Situazione degli atti informatizzati dall'impianto meccanografico al 16/03/2022



Immobile di catasto fabbricati



Causali di aggiornamento ed annotazioni

Informazioni riportate negli atti del catasto al 16/03/2022

Dati identificativi: Comune di **CASTROVILLARI (C349) (CS)**

Foglio 47 Particella 303 Subalterno 1

Particelle corrispondenti al catasto terreni

Comune di **CASTROVILLARI (C349) (CS)**

Foglio 47 Particella 303

Classamento:

Rendita: **Euro 134,28**


Categoria **C/2^a**, Classe **5**, Consistenza **65 m²**

Foglio 47 Particella 303 Subalterno 1

Indirizzo: **CONTRADA VALLE MARINO n. SN Piano T-1**

Dati di superficie: Totale: **122 m²**

> Intestati catastali



> Dati identificativi

📅 dal 19/11/1992 al 09/03/2005

Immobile predecessore

Comune di **CASTROVILLARI (C349) (CS)**

Foglio 47 Particella 303

COSTITUZIONE in atti dal 19/11/1992

📅 dal 09/03/2005

Immobile attuale

Comune di **CASTROVILLARI (C349) (CS)**

Foglio 47 Particella 303 Subalterno 1

VARIAZIONE IDENTIFICATIVI PER ALLINEAMENTO
MAPPE del 09/03/2005 Pratica n. CS0073140 in atti
dal 09/03/2005 (n. 19834.1/2005)

Annotazioni: abb

> indirizzo

📅 dal 10/07/1991 al 16/04/2003

Immobile predecessore

Comune di **CASTROVILLARI (C349) (CS)**

Foglio 47 Particella 303

CONTRADA VALLE MARINA Piano T - 1

Partita: 1005925

VARIAZIONE del 10/07/1991 in atti dal 26/11/1996
RETTIFICA CLASSAMENTO AUTOMATCO-LEGGE
154/88 PROT.N. 1572/95 (n. 961/1991)

📅 dal 16/04/2003 al 09/03/2005

Immobile predecessore

Comune di **CASTROVILLARI (C349) (CS)**

Foglio 47 Particella 303

CONTRADA VALLE DI MARINO Piano T - 1

VARIAZIONE TOPONOMASTICA del 16/04/2003
Pratica n. 197003 in atti dal 16/04/2003 VARIAZIONE
DI TOPONOMASTICA (n. 85916.1/2003)

📅 dal 09/03/2005

Immobile attuale

Comune di **CASTROVILLARI (C349) (CS)**

Foglio 47 Particella 303 Subalterno 1

CONTRADA VALLE MARINO n. SN Piano T-1

VARIAZIONE IDENTIFICATIVI PER ALLINEAMENTO
MAPPE del 09/03/2005 Pratica n. CS0073140 in atti
dal 09/03/2005 (n. 19834.1/2005)

Annotazioni: abb

> Dati di classamento

📅 dal 19/11/1992 al 10/07/1991

Immobile predecessore

Comune di **CASTROVILLARI (C349) (CS)**

Foglio 47 Particella 303

Partita: 6230

COSTITUZIONE in atti dal 19/11/1992

📅 dal 10/07/1991 al 01/01/1992

Immobile predecessore

Comune di **CASTROVILLARI (C349) (CS)**

Foglio 47 Particella 303

Rendita: Lire 247

Categoria C/2^a, Classe 5, Consistenza 65 m²

Partita: 1005925

VARIAZIONE del 10/07/1991 in atti dal 26/11/1996
RETTIFICA CLASSAMENTO AUTOMATCO-LEGGE
154/88 PROT.N. 1572/95 (n. 961/1991)

📅 dal 01/01/1992 al 01/01/1994

Variazione del quadro tariffario del 01/01/1992

Immobile predecessore

Comune di **CASTROVILLARI (C349) (CS)**

Foglio **47** Particella **303**

Rendita: **Lire 474.500**

Categoria **C/2^{al}**, Classe **5**, Consistenza **65 m²**

Partita: **1005925**

📅 dal 01/01/1994 al 09/03/2005

Variazione del quadro tariffario del 01/01/1994

Immobile predecessore

Comune di **CASTROVILLARI (C349) (CS)**

Foglio **47** Particella **303**

Rendita: **Euro 134,28**

Rendita: **Lire 260.000**

Categoria **C/2^{al}**, Classe **5**, Consistenza **65 m²**

Partita: **1005925**

📅 dal 09/03/2005

VARIAZIONE IDENTIFICATIVI PER ALLINEAMENTO
MAPPE del 09/03/2005 Pratica n. CS0073140 in atti
dal 09/03/2005 (n. 19834.1/2005)

Immobile attuale

Comune di **CASTROVILLARI (C349) (CS)**

Foglio **47** Particella **303** Subalterno **1**

Rendita: **Euro 134,28**

Categoria **C/2^{al}**, Classe **5**, Consistenza **65 m²**

Annotazioni: **abb**

> **Dati di superficie**

📅 dal 09/11/2015

Superficie di Impianto pubblicata il 09/11/2015

Immobile attuale

Comune di **CASTROVILLARI (C349) (CS)**

Foglio **47** Particella **303** Subalterno **1**


Totale: **122 m²**

Totale escluse aree scoperte : **122 m²**

Dati relativi alla planimetria : data di presentazione
10/07/1991, prot. n. 000000961

> Storia degli intestati dell'immobile


Dati identificativi: Immobile predecessore - Comune di CASTROVILLARI (C349)(CS) Foglio 47 Particella 303



1. COSTITUZIONE in atti dal 19/11/1992

2. Atto del 26/10/1995 Pubblico ufficiale GRAZIADIO
Sede CASTROVILLARI (CS) Repertorio n. 109993 - UR
Sede CASTROVILLARI (CS) Registrazione n. 230
registrato in data 27/10/1995 - COMPRAVENDITA
Voltura n. 10344/1995 in atti dal 26/11/1996

Dati identificativi: Immobile attuale - Comune di CASTROVILLARI (C349)(CS) Foglio 47 Particella 303
Sub. 1



3. Atto del 26/10/1995 Pubblico ufficiale GRAZIADIO
Sede CASTROVILLARI (CS) Repertorio n. 109993 - UR
Sede CASTROVILLARI (CS) Registrazione n. 230
registrato in data 27/10/1995 - COMPRAVENDITA
Voltura n. 10344/1995 in atti dal 26/11/1996

**Nel documento sono indicati gli identificativi
catastali dell'immobile originario dell'attuale**

**CASTROVILLARI (C349) (CS)
Foglio 47 Particella 303**

Legenda

a) C/2: Magazzini e locali di deposito; cantine e soffitte se non unite all'unita' immobiliare abitativa

Visura attuale per soggetto

Situazione degli atti informatizzati al 16/03/2022

Dati della richiesta
Terreni e Fabbricati siti in tutta la provincia di COSENZA



Soggetto richiesto:

... il

(CF: ...)

Totali immobili: di catasto fabbricati 1, di catasto terreni 3



Immobile di catasto fabbricati -
n.1



Causali di aggiornamento ed annotazioni

> Dati identificativi

Comune di **CASTROVILLARI (C349) (CS)**
• Foglio 47 Particella 303 Subalterno 1

Particelle corrispondenti al catasto terreni
Comune di **CASTROVILLARI (C349) (CS)**
Foglio 47 Particella 303

VARIAZIONE IDENTIFICATIVI PER ALLINEAMENTO
MAPPE del 09/03/2005 Pratica n. CS0073140 in atti
dal 09/03/2005 (n. 19834.1/2005)
Annotazioni: ABB

> Indirizzo

CONTRADA VALLE MARINO n. SN Piano T-1

VARIAZIONE IDENTIFICATIVI PER ALLINEAMENTO
MAPPE del 09/03/2005 Pratica n. CS0073140 in atti
dal 09/03/2005 (n. 19834.1/2005)
Annotazioni: ABB

> Dati di classamento

Rendita: Euro 134,28
Categoria C/2^a, Classe 5, Consistenza 65 m²


VARIAZIONE IDENTIFICATIVI PER ALLINEAMENTO
MAPPE del 09/03/2005 Pratica n. CS0073140 in atti
dal 09/03/2005 (n. 19834.1/2005)
Annotazioni: ABB

> **Dati di superficie**

Totale: 122 m²

Superficie di impianto pubblicata il 09/11/2015
Dati relativi alla planimetria: data di presentazione
10/07/1991, prot. n. 961

> **Intestazione attuale dell'immobile n. 1 - totale righe intestati: 2**



1. Atto del 26/10/1995 Pubblico ufficiale GRAZIADIO
Sede CASTROVILLARI (CS) Repertorio n. 109993 - UR
Sede CASTROVILLARI (CS) Registrazione n. 230
registrato in data 27/10/1995 - COMPRAVENDITA
Voltura n. 10344/1995 in atti dal 26/11/1996

Nel documento sono indicati gli identificativi
catastali dell'immobile originario dell'attuale

CASTROVILLARI (C349) (CS)
Foglio 47 Particella 303

> **Totale Parziale**

Catasto Fabbricati

Immobili siti nel comune di CASTROVILLARI (C349)
Numero immobili: 1 Rendita: euro 134,28 Superficie: 65 m²



Immobile di catasto terreni - n.2



Causali di aggiornamento ed annotazioni

> **Dati identificativi**

Comune di CASTROVILLARI (C349) (CS)
• Foglio 47 Particella 36

Impianto meccanografico del 16/04/1985

> **Dati di classamento**

Redditi: dominicale Euro 7,22
 agrario Euro 5,42
Particella con qualità: **SEMINATIVO** di classe 3
Superficie: 6.990 m²

TIPO MAPPALE del 19/01/2002 Pratica n. 21461 in atti
dal 19/01/2002 (n. 43990.1/1991)



Immobile di catasto terreni - n.3



Causali di aggiornamento ed annotazioni

> **Dati identificativi**

Comune di **CASTROVILLARI (C349) (CS)**
• Foglio 47 Particella 37

Impianto meccanografico del 16/04/1985

> **Dati di classamento**

Redditi: dominicale Euro 1,86 Lire 3.600
 agrario Euro 1,39 Lire 2.700
Particella con qualità: **SEMINATIVO** di classe 3
Superficie: 1.800 m²

FRAZIONAMENTO del 07/11/2001 Pratica n. 354693
in atti dal 07/11/2001 (n. 104.1/1988)

> **Intestazione attuale degli immobili dal n. 2 al n. 3 - totale righe intestati: 1**

>

1. Atto del 26/10/1995 Pubblico ufficiale MARIA FERRARI Sede CASTROVILLARI (CS) Repertorio n. 109993 - UR Sede CASTROVILLARI (CS) Registrazione n. 230 registrato in data 27/10/1995 - COMPRAVENDITA Voltura n. 7402.1/1995 - Pratica n. 348352 in atti dal 29/07/2003

> Totale Parziale

Catasto Terreni

Immobili siti nel comune di CASTROVILLARI (C349)

Numero immobili: 2 Reddito dominicale: euro 9,08 Reddito agrario: euro 6,81 Superficie: 8.790 m²



Immobile di catasto terreni - n.4



Causali di aggiornamento ed annotazioni

> Dati identificativi

Comune di CASTROVILLARI (C349) (CS)

Impianto meccanografico del 16/04/1985

• Foglio 55 Particella 415

> Dati di classamento

Redditi: dominicale Euro 4,26
agrario Euro 3,49


Particella con qualità: ULIVETO di classe 2

Superficie: 1.500 m²

TABELLA DI VARIAZIONE del 15/06/2017 Pratica n. CS0219744 in atti dal 14/12/2017 TRASMISSIONE DATI AGEA AI SENSI DEL DL 3.10.2006 N. 262 (n. 5439.1/2017)

Annotazioni: Variazione colturale eseguita ai sensi del DI 3.10.2006 n. 262, convertito con modificazioni nella legge 24.11.2006 n. 286 e successive modificazioni (anno 2017) - Eseguita a seguito di dichiarazione resa il 15/06/2017 all'Organismo Pagatore ARCEA con la domanda ARCEA.ADU.2017.0076268 (Scheda validazione/fascicolo prot. n. ARCEA.CAA592.2017.0002990)

> Intestazione attuale dell'immobile n. 4 - totale righe intestati: 4



1. DENUNZIA (NEI PASSAGGI PER CAUSA DI MORTE) del 16/12/2013 Pubblico ufficiale PACE Sede CASTROVILLARI (CS) - UU Sede CASTROVILLARI (CS) Registrazione Volume 9990 n. 1089 registrato in data 10/12/2014 - SUCCESSIONE INTESTATA Voltura n. 288.1/2015 - Pratica n. CS0002054 in atti dal 09/01/2015

nata a CASTROVILLARI (CS) il 22/07/1952
Diritto di: Proprieta' 2/3 (deriva dall'atto 1)

> **Totale Parziale**

Catasto Terreni

Immobili siti nel comune di CASTROVILLARI (C349)

Numero immobili: 1 Reddito dominicale: euro 4,26 Reddito agrario: euro 3,49 Superficie: 1.500 m²

> **Totale generale**

Catasto Fabbricati

Totale immobili: 1 Rendita: euro 134,28 Superficie: 65 m²

Catasto Terreni

Totale immobili: 3 Reddito dominicale: euro 13,34 Reddito agrario: euro 10,30 Superficie: 10.290 m²

Visura telematica

Tributi speciali: Euro 0,90

Legenda

a) C/2: Magazzini e locali di deposito; cantine e soffitte se non unite all'unita' immobiliare abitativa

Visura storica per immobile

Situazione degli atti informatizzati al 16/03/2022

Dati della richiesta	Comune di CASTROVILLARI (Codice:C349)
	Provincia di COSENZA
Catasto Terreni	Foglio: 47 Particella: 37

INTESTATO

1	377	(1) Proprieta' 1000/1000
---	-----	--------------------------

Unità immobiliare dal 07/11/2001

N.	DATI IDENTIFICATIVI				DATI CLASSAMENTO				DATI DERIVANTI DA	
	Foglio	Particella	Sub	Porz	Qualità Classe	Superficie(m ²)	Deduz	Reddito		
						ha are ca		Dominicale		Agrario
1	47	37		-	SEMINATIVO 3	18 0		Euro 1,86 L. 3.600	Euro 1,39 L. 2.700	FRAZIONAMENTO del 07/11/2001 Pratica n. 354693 in atti dal 07/11/2001 (n. 104.1/1988)
Notifica						Partita				

Sono stati inoltre variati i seguenti immobili:

Foglio:47 Particella:241 ;

Situazione dell'unità immobiliare dall'impianto meccanografico

N.	DATI IDENTIFICATIVI				DATI CLASSAMENTO				DATI DERIVANTI DA	
	Foglio	Particella	Sub	Porz	Qualità Classe	Superficie(m ²)	Deduz	Reddito		
						ha are ca		Dominicale		Agrario
1	47	37		-	SEMINATIVO 3	26 20		L. 5.240	L. 3.930	Impianto meccanografico del 16/04/1985
Notifica						Partita		15039		

L'intestazione alla data della richiesta deriva dai seguenti atti:

Visura storica per immobile

Situazione degli atti informatizzati al 16/03/2022

Situazione degli intestati dal 26/10/1995

N.	DATI ANAGRAFICI	CODICE FISCALE	DIRITTI E ONERI REALI
1	77		(1) Proprieta' 1000/1000
DATI DERIVANTI DA Atto del 26/10/1995 Pubblico ufficiale MARIA FERRARI Sede CASTROVILLARI (CS) Repertorio n. 109993 - UR Sede CASTROVILLARI (CS) Registrazione n. 230 registrato in data 27/10/1995 - COMPRAVENDITA Voltura n. 7402.1/1995 - Pratica n. 348352 in atti dal 29/07/2003			

Situazione degli intestati relativa ad atto del 23/09/1971 (antecedente all'impianto meccanografico)

N.	DATI ANAGRAFICI	CODICE FISCALE	DIRITTI E ONERI REALI
1			
2			
3			
DATI DERIVANTI DA Atto del 23/09/1971 Pubblico ufficiale MARIA FERRARI GRAZ Sede CASTROVILLARI (CS) Repertorio n. 20960 - UR Sede CASTROVILLARI (CS) Registrazione n. 711 registrato in data 02/10/1971 - n. 789.2/1971 in atti dal 26/09/1995			

Situazione degli intestati dall'impianto meccanografico

N.	DATI ANAGRAFICI	CODICE FISCALE	DIRITTI E ONERI REALI
1			
2			
3			
DATI DERIVANTI DA Impianto meccanografico del 16/04/1985			

Visura telematica

Tributi speciali: Euro 0,90

* Codice Fiscale Validato in Anagrafe Tributaria.

Visura storica per immobile

Situazione degli atti informatizzati al 16/03/2022

Dati della richiesta	Comune di CASTROVILLARI (Codice:C349)
Catasto Terreni	Provincia di COSENZA
	Foglio: 47 Particella: 36

INTESTATO

I	M		(1) Proprieta' 1000/1000
---	---	--	--------------------------

Unità immobiliare dal 19/01/2002

N.	DATI IDENTIFICATIVI				DATI CLASSAMENTO				DATI DERIVANTI DA	
	Foglio	Particella	Sub	Porz	Qualità Classe	Superficie(m ²)	Deduz	Reddito		
						ha are ca		Dominicale	Agrario	
1	47	36		-	SEMINATIVO 3	69 90		Euro 7,22	Euro 5,42	TIPO MAPPALE del 19/01/2002 Pratica n. 21461 in atti dal 19/01/2002 (n. 43990.1/1991)
Notifica						Partita				

Sono stati inoltre variati i seguenti immobili:

Foglio:47 Particella:302 ; Foglio:47 Particella:303 ;

Situazione dell'unità immobiliare dal 07/11/2001

N.	DATI IDENTIFICATIVI				DATI CLASSAMENTO				DATI DERIVANTI DA	
	Foglio	Particella	Sub	Porz	Qualità Classe	Superficie(m ²)	Deduz	Reddito		
						ha are ca		Dominicale	Agrario	
1	47	36		-	SEMINATIVO 3	85 70		Euro 8,85 L. 17.140	Euro 6,64 L. 12.855	FRAZIONAMENTO del 07/11/2001 Pratica n. 354693 in atti dal 07/11/2001 (n. 104.2/1988)
Notifica						Partita				

Sono stati inoltre variati i seguenti immobili:

Foglio:47 Particella:242 ; Foglio:47 Particella:243 ;

Visura storica per immobile

Situazione degli atti informatizzati al 16/03/2022

Situazione dell'unità immobiliare dall'impianto meccanografico

N.	DATI IDENTIFICATIVI			DATI CLASSAMENTO						DATI DERIVANTI DA		
	Foglio	Particella	Sub	Porz	Qualità Classe	Superficie(m ²)		Deduz	Reddito			
						ha are ca			Dominicale		Agrario	
1	47	36		-	SEMINATIVO 3	1	31	90		L. 26.380	L. 19.785	Impianto meccanografico del 16/04/1985
Notifica						Partita		17723				

L'intestazione alla data della richiesta deriva dai seguenti atti:

Situazione degli intestati dal 26/10/1995

N.	DATI ANAGRAFICI	CODICE FISCALE	DIRITTI E ONERI REALI
1	M/		(1) Proprieta' 1000/1000
DATI DERIVANTI DA		Atto del 26/10/1995 Pubblico ufficiale MARIA FERRARI Sede CASTROVILLARI (CS) Repertorio n. 107773 - UR Sede CASTROVILLARI (CS) Registrazione n. 230 registrato in data 27/10/1995 - COMPRAVENDITA Voltura n. 7402.1/1995 - Pratica n. 348352 in atti dal 29/07/2003	

Situazione degli intestati relativa ad atto del 23/09/1971 (antecedente all'impianto meccanografico)

N.	DATI ANAGRAFICI	CODICE FISCALE	DIRITTI E ONERI REALI
1		P	(1) Proprieta' 1/2 fino al 26/10/1995
2			(1) Proprieta' 1/2 fino al 26/10/1995
DATI DERIVANTI DA		Atto del 23/09/1971 Pubblico ufficiale MARIA FERRARI GRAZ Sede CASTROVILLARI (CS) Repertorio n. 20960 - UR Sede CASTROVILLARI (CS) Registrazione n. 711 registrato in data 02/10/1971 - n. 789.1/1971 in atti dal 26/09/1995	

Situazione degli intestati dall'impianto meccanografico

N.	DATI ANAGRAFICI	CODICE FISCALE	DIRITTI E ONERI REALI
1	V	21	(99) fino al 23/09/1971
DATI DERIVANTI DA		Impianto meccanografico del 16/04/1985	

Visura telematica

Tributi speciali: Euro 0,90

* Codice Fiscale Validato in Anagrafe Tributaria.

Visura storica per immobile

Situazione degli atti informatizzati al 16/03/2022

Dati della richiesta	Comune di CASTROVILLARI (Codice:C349)
Catasto Fabbricati	Provincia di COSENZA
	Foglio: 47 Particella: 303 Sub.: 1

INTESTATI

1	MARADELLA		(1) Proprieta'
2			(3) Abitazione

Unità immobiliare dal 09/11/2015

N.	DATI IDENTIFICATIVI				DATI DI CLASSAMENTO							DATI DERIVANTI DA	
	Sezione Urbana	Foglio	Particella	Sub	Zona Cens.	Micro Zona	Categoria	Classe	Consistenza	Superficie Catastale	Rendita		
1		47	303	1			C/2	5	65 m ²	Totale: 122 m ²	Euro 134,28	Variazione del 09/11/2015 - Inserimento in visura dei dati di superficie.	
Indirizzo		CONTRADA VALLE MARINO II. SN Piano T-1											
Notifica							Partita				Mod.58		
Annotazioni		di stadio: abb.											

Mappali Terreni Correlati

Codice Comune C349 - Foglio 47 - Particella 303

Situazione dell'unità immobiliare dal 09/03/2005

N.	DATI IDENTIFICATIVI				DATI DI CLASSAMENTO							DATI DERIVANTI DA	
	Sezione Urbana	Foglio	Particella	Sub	Zona Cens.	Micro Zona	Categoria	Classe	Consistenza	Superficie Catastale	Rendita		
1		47	303	1			C/2	5	65 m ²		Euro 134,28	VARIAZIONE IDENTIFICATIVI PER ALLINEAMENTO MAPPE del 09/03/2005 Pratica n. CS0073140 in atti dal 09/03/2005 (n. 19834.1/2005)	
Indirizzo		CONTRADA VALLE MARINO n. SN Piano T-1											
Notifica							Partita				Mod.58		
Annotazioni		di stadio: abb.											

Mappali Terreni Correlati

Codice Comune C349 - Foglio 47 - Particella 303

Visura storica per immobile

Situazione degli atti informatizzati al 16/03/2022

L'intestazione alla data della richiesta deriva dai seguenti atti:

Situazione degli intestati dal 09/03/2005

N.	DATI ANAGRAFICI	CODICE FISCALE	DIRITTI E ONERI REALI
1	[REDACTED]	[REDACTED]	(1) Proprietà
2	[REDACTED]	[REDACTED]	(3) Abitazione
DATI DERIVANTI DA Atto del 26/10/1995 Pubblico ufficiale GRAZIADIO Sede CASTROVILLARI (CS) Repertorio n. 109993 - UR Sede CASTROVILLARI (CS) Registrazione n. 230 registrato in data 27/10/1995 - COMPRAVENDITA Voltura n. 10344/1995 in atti dal 26/11/1996			

Situazione dell'unità immobiliare che ha originato il precedente dal 16/04/2003

N.	DATI IDENTIFICATIVI				DATI DI CLASSAMENTO							DATI DERIVANTI DA	
	Sezione Urbana	Foglio	Particella	Sub	Zona Cens.	Micro Zona	Categoria	Classe	Consistenza	Superficie Catastale	Rendita		
1		47	303				C/2	5	65 m ²		Euro 134,28	VARIAZIONE TOPONOMASTICA del 16/04/2003 Pratica n. 197003 in atti dal 16/04/2003 VARIAZIONE DI TOPONOMASTICA (n. 85916.1/2003)	
Indirizzo		CONTRADA VALLE DI MARINO Piano T - I											
Notifica							Partita				Mod.58		-

Situazione dell'unità immobiliare dal 01/01/1994

N.	DATI IDENTIFICATIVI				DATI DI CLASSAMENTO							DATI DERIVANTI DA	
	Sezione Urbana	Foglio	Particella	Sub	Zona Cens.	Micro Zona	Categoria	Classe	Consistenza	Superficie Catastale	Rendita		
1		47	303				C/2	5	65 m ²		Euro 134,28 L. 260.000	VARIAZIONE del 01/01/1994 Variazione del quadro tariffario	
Indirizzo		CONTRADA VALLE MARINA Piano T - I											
Notifica							Partita		1005925		Mod.58		-

Situazione dell'unità immobiliare dal 01/01/1992

N.	DATI IDENTIFICATIVI				DATI DI CLASSAMENTO							DATI DERIVANTI DA
	Sezione Urbana	Foglio	Particella	Sub	Zona Cens.	Micro Zona	Categoria	Classe	Consistenza	Superficie Catastale	Rendita	
1		47	303				C/2	5	65 m ²		Euro 245,06 L. 474.500	VARIAZIONE del 01/01/1992 Variazione del quadro tariffario

Visura storica per immobile

Situazione degli atti informatizzati al 16/03/2022

Indirizzo	CONTRADA VALLE MARINA Piano T - I				
Notifica		Partita	1005925	Mod.58	-

Situazione dell'unità immobiliare dal 10/07/1991

N.	DATI IDENTIFICATIVI				DATI DI CLASSAMENTO							DATI DERIVANTI DA
	Sezione Urbana	Foglio	Particella	Sub	Zona Cens.	Micro Zona	Categoria	Classe	Consistenza	Superficie Catastale	Rendita	
1		47	303				C/2	5	65 m ²		L. 247	VARIAZIONE del 10/07/1991 in atti dal 26/11/1996 RETTIFICA CLASSAMENTO AUTOMATICO-LEGGE 154/88 PROT.N. 1572/95 (n. 961/1991)

Indirizzo	CONTRADA VALLE MARINA Piano T - I				
Notifica		Partita	1005925	Mod.58	-

Situazione dell'unità immobiliare dal 19/11/1992

N.	DATI IDENTIFICATIVI				DATI DI CLASSAMENTO							DATI DERIVANTI DA
	Sezione Urbana	Foglio	Particella	Sub	Zona Cens.	Micro Zona	Categoria	Classe	Consistenza	Superficie Catastale	Rendita	
1		47	303									COSTITUZIONE in atti dal 19/11/1992

Indirizzo	CONTRADA VALLE MARINA Piano T - I				
Notifica		Partita	6230	Mod.58	-

L'intestazione alla data della richiesta deriva dai seguenti atti:

Situazione degli intestati dal 26/10/1995

N.	DATI ANAGRAFICI	CODICE FISCALE	DIRITTI E ONERI REALI
1	[REDACTED]	[REDACTED]	(1) Proprietà fino al 09/03/2005
2	[REDACTED]	[REDACTED]	(99) per il diritto di abitazione fino al 09/03/2005
DATI DERIVANTI DA		Atto del 26/10/1995 Pubblico ufficiale GRAZIADIO Sede CASTROVILLARI (CS) Repertorio n. 109993 - UR Sede CASTROVILLARI (CS) Registrazione n. 230 registrato in data 27/10/1995 - COMPRAVENDITA Voltura n. 10344/1995 in atti dal 26/11/1996	

Visura storica per immobile

Situazione degli atti informatizzati al 16/03/2022

Situazione degli intestati dal 19/11/1992

N.	DATI ANAGRAFICI	CODICE FISCALE	DIRITTI E ONERI REALI
1			(1) Proprieta' fino al 26/10/1995
2			(1) Proprieta' fino al 26/10/1995
DATI DERIVANTI DA		SOSTITUZIONE in atti dal 19/11/1992	

Visura telematica

Tributi speciali: Euro 0,90

* Codice Fiscale Validato in Anagrafe Tributaria.