

**Agenzia del Territorio  
CATASTO FABBRICATI  
Ufficio Provinciale di  
Milano**

Dichiarazione protocollo n. MI0153167 del 25/02/2009

Planimetria di u.i.u. in Comune di San Giorgio Su Legnano

Via Ragazzi Del 99

civ.

Identificativi Catastali:

Sezione:

Foglio: 7

Particella: 748

Subalterno: 2

Compilata da:  
Proverbio Ida

Iscritto all'albo:  
Geometri

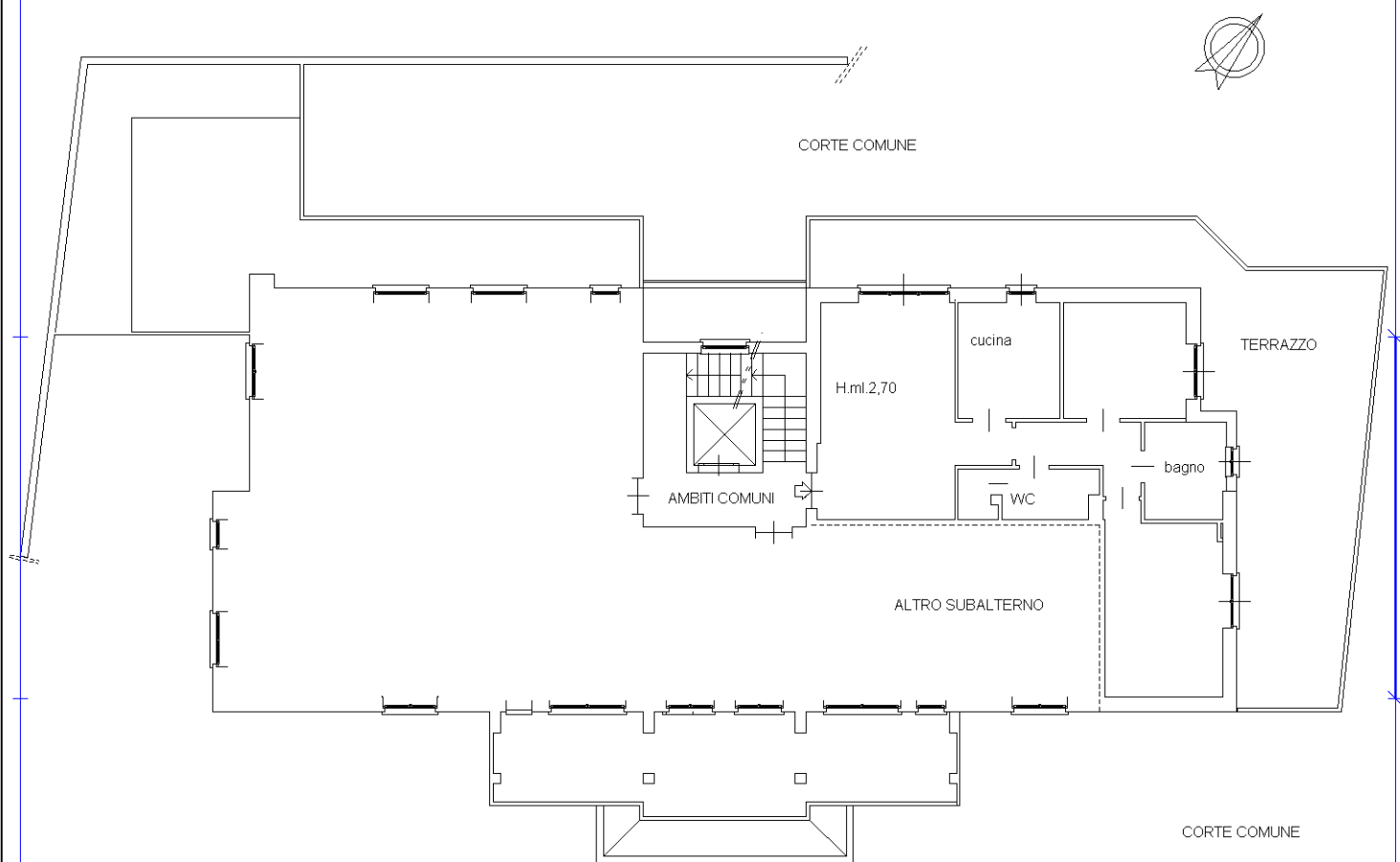
Prov. Milano

N. 7796

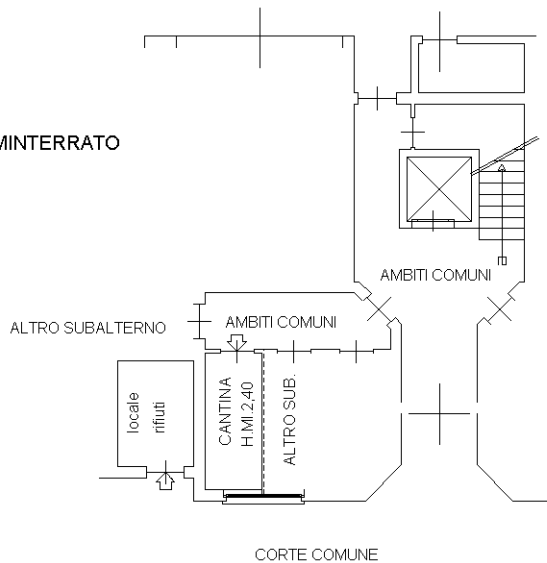
Scheda n. 1

Scala 1:200

PIANO RIALZATO



PIANO SEMINTERRATO



Ultima planimetria in atti

**Agenzia del Territorio  
CATASTO FABBRICATI  
Ufficio Provinciale di  
Milano**

Dichiarazione protocollo n. MI0153167 del 25/02/2009

Planimetria di u.i.u. in Comune di San Giorgio Su Legnano

Via Ragazzi Del 99

civ.

Identificativi Catastali:

Sezione:  
Foglio: 7  
Particella: 748  
Subalterno: 9

Compilata da:  
Proverbio Ida

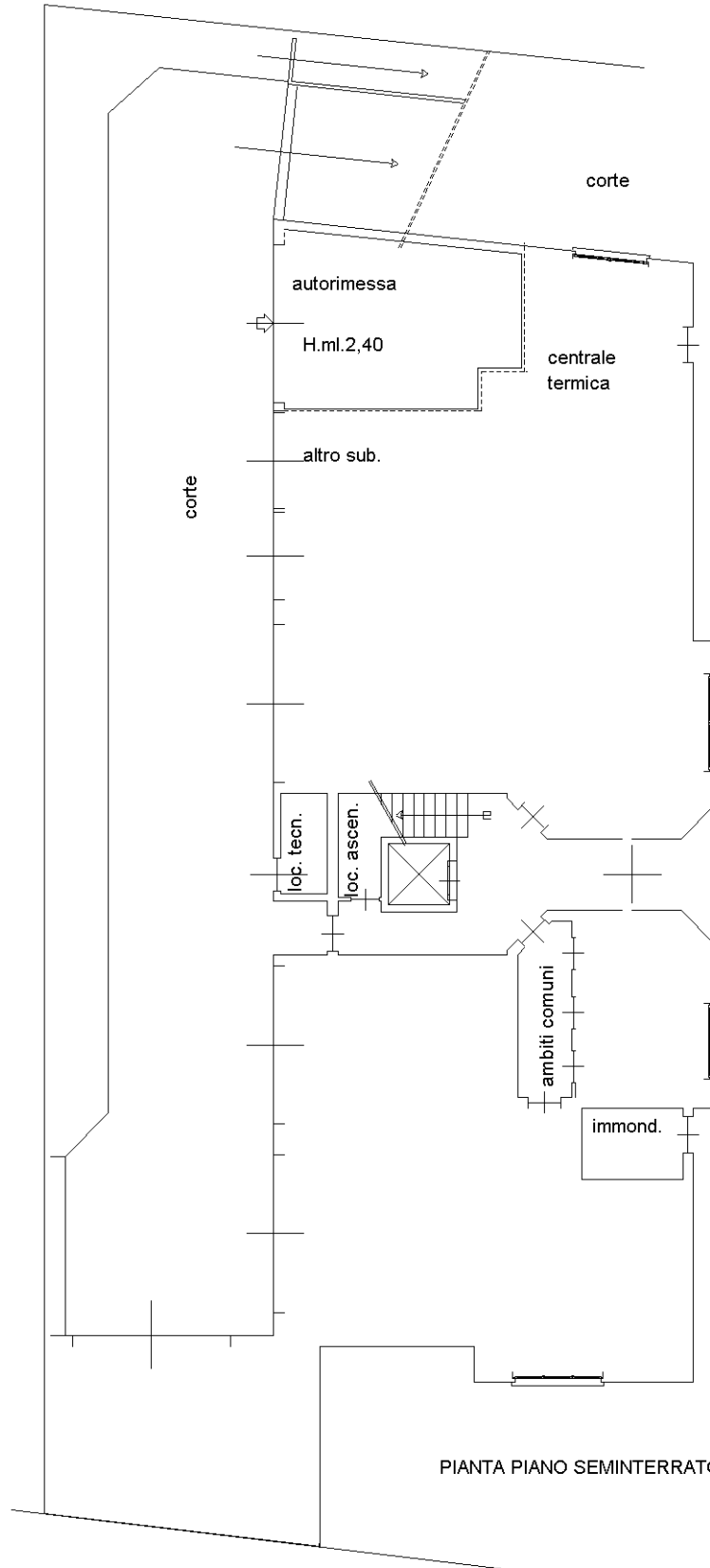
Iscritto all'albo:  
Geometri

Prov. Milano

N. 7796

Scheda n. 1

Scala 1:200

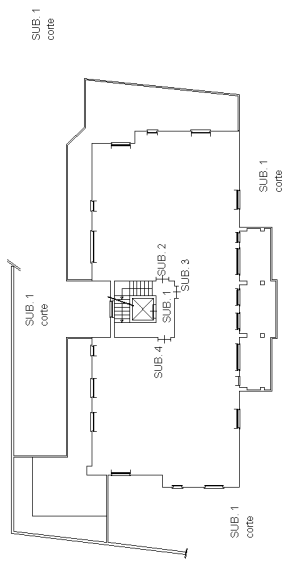


PIANTA PIANO SEMINTERRATO

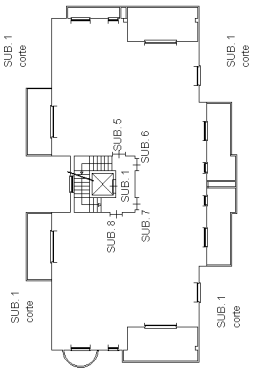
Ultima planimetria in atti

<b>ELABORATO PLANIMETRICO</b>	Compilato da: Proverbio Ida	Iscritto all'albo: Geometri	Prov. Milano	N. 7796
Comune di San Giorgio su Legnano	Sezione: Foglio: 7	Particella: 748	Particella n. 25/02/2009 del	
Dimostrazione grafica dei subaltrierni				
Tipo Mappale n. 970863 del 28/11/2008 Scala 1 : 400				

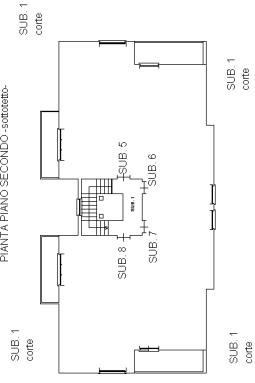
PIANTA PIANO RIALZATO



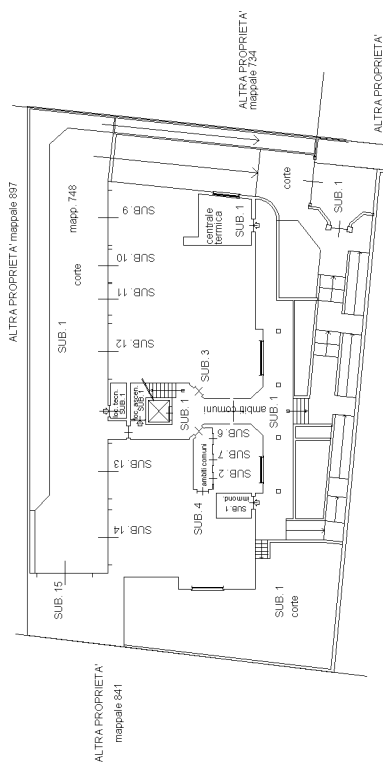
PIANTA PIANO PRIMO



PIANTA PIANO SECONDO -soffitto-



PIANTA PIANO SEMINTERRATO



VIA RAGAZZI DEL 89



N=5045700

E=1492500

1 Particella: 748

Comune: (MI) SAN GIORGIO SU LEGNANO  
Scala originale: 1:2000  
Foglio: 7

Dimensione cornice: 534.000 x 378.000 m. Protocollo pratica T37876/2025

30-Sep-2025 8:58:51