Direzione Provinciale di Varese Ufficio Provinciale - Territorio - Direttore MONACO ANTONIO

Vis. tel.

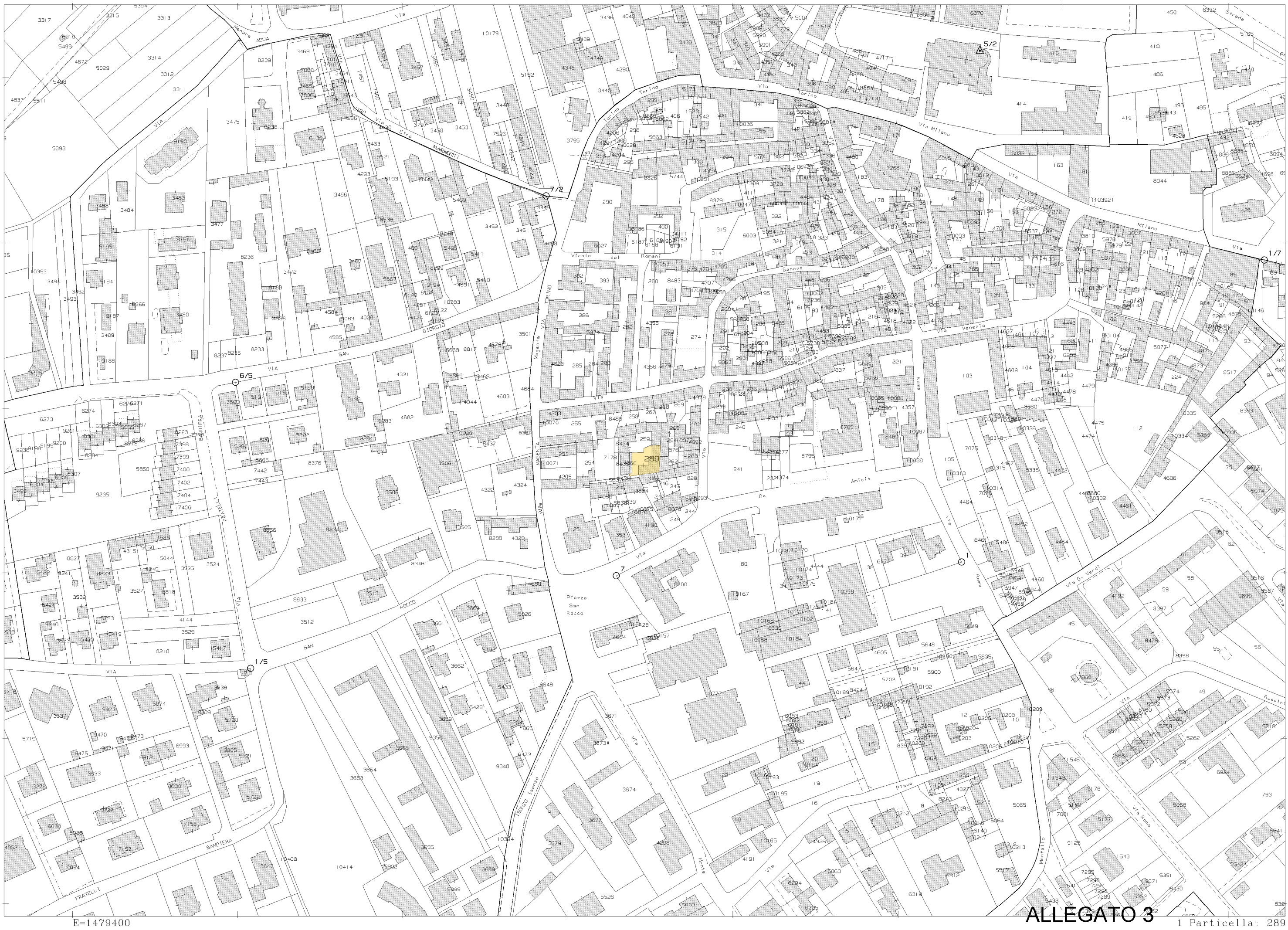
Via Adua
Via C.ro Marzetti
Via Torino
Via Milano
Vicolo dei Romani
Via Genova
Via Venezia
Via Novara
Via San Giorgio
Via Magenta
Via Amicis
Piazza San Rocco
Via Roma
Via G. Verdi
Via Rossini
Via Isonzo
Via Bandiera
Fratelli
7/2
5/2
1/7
6/5
1/5
7
1
289

3-Ott-2025 19:32:27
Protocollo pratica T314416/2025

Scala originale: 1:2000
Dimensione cornice: 776.000 x 552.000 m.

Comune: (VA) CASORATE SEMPIONE
Foglio: 6

N=5057400

E=1479400

ALLEGATO 3

1 Particella: 289

MOD. (LAB)
F. ...g. rend. 497

MINISTERO DELLE FINANZE
DIPARTIMENTO DEL TERRITORIO

CATASTO EDILIZIO URBANO (RDL 13-4-1939, n. 652)

MOD. **BN** (CEU)

LIRE 200

Planimetria di u.i.u. in Comune di CASORATE SEMPIONE via GENOVA civ. 40

Piano terra

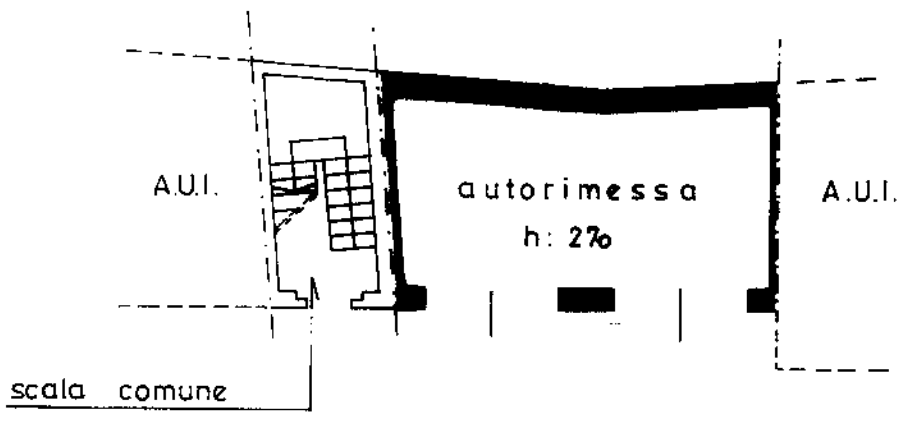

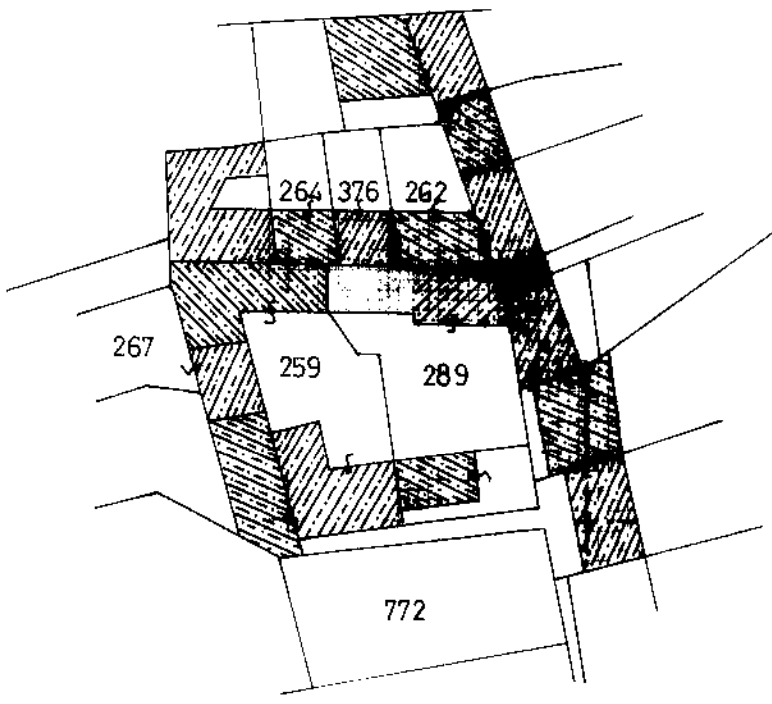

ESTRATTO MAPPA
Comune di: CASORATE SEMPIONE
Foglio: 6
Scala: 1:1000

ORIENTAMENTO

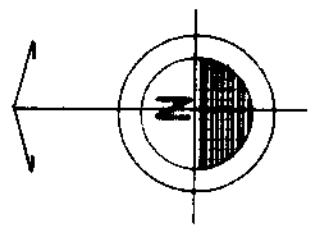

SCALA DI 1: 200

Roma Istituto Poligrafico e Zecca dello Stato P.V.

Dichiarazione di N.C. ☐
Denuncia di variazione ☒

Identificativi catastali
F. 6
n. 289 sub. 501

Compilata dal Geom. CACCARO ANDREINO
(Titolo, cognome e nome)

Iscritto all'albo dei GEOMETRI
della provincia di VARESE n. 1897
data 28 FEB. 1998
Firma

GEOM. CACCARO ANDREINO 1897

U.T.E. VARESE
RISERVATO ALL'UFFICIO
28 FEB. 1998
Prot. 601185

10 metri

Catasto dei Fabbricati - Situazione al 24/03/2025 - Comune di CASORATE SEMPIONE(B987) - < Foglio 4 - Particella 289 - Subalterno 501 >
VIA GENOVA n. 40 Piano T

ALLEGATO 4

Ultima planimetria in atti

MOD. 1 ARIC.
497

MINISTERO DELLE FINANZE
DIPARTIMENTO DEL TERRITORIO
CATASTO EDILIZIO URBANO (RDL 13-4-1939, n. 652)

MOD. **BN** (CEU)
LIRE **200**

Planimetria di u.i.u. in Comune di CASORATE SEMPIONE via GENOVA civ. 40

Piano Terra

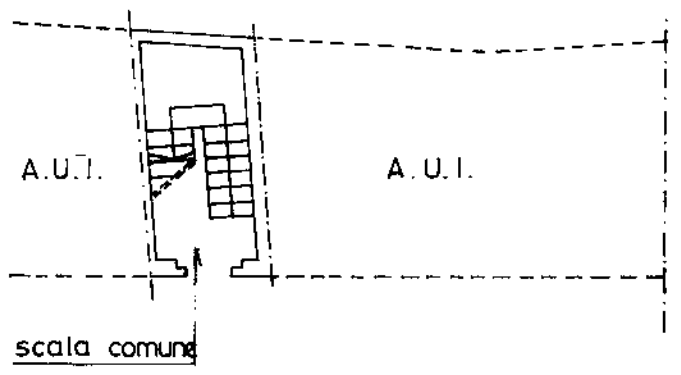

Piano primo

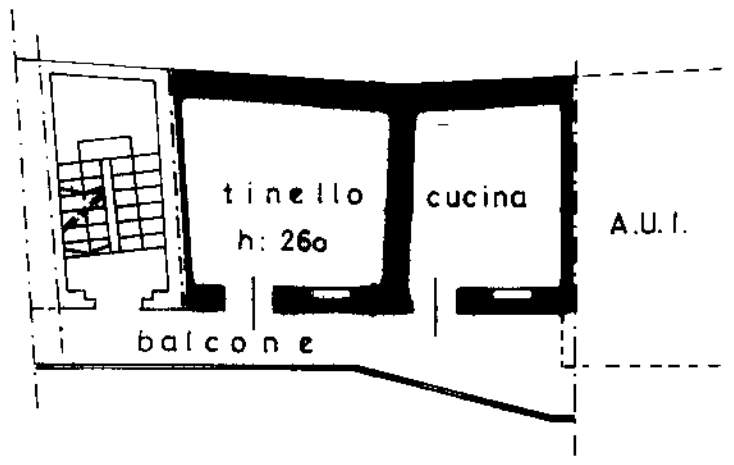

Piano secondo

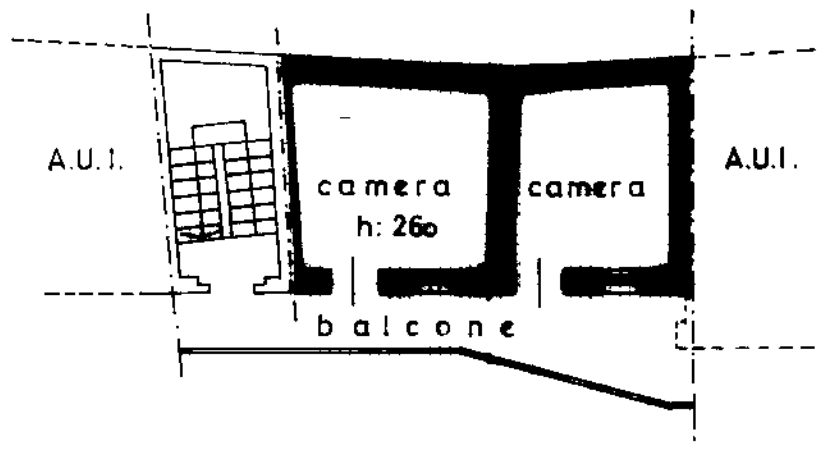

ORIENTAMENTO

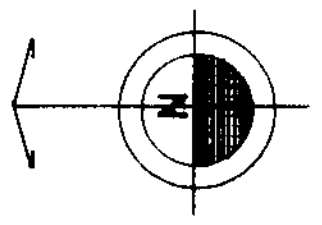

SCALA DI 1: 200

Dichiarazione di N.C. ☐
Denuncia di variazione ☒

Identificativi catastali
F. 6
n. 289 sub. 502

Compilata dal Geom. CACCARO ANDREINO
(Titolo, cognome e nome)

Iscritto all'albo de GEOMETRI
della provincia di VARESE n. 1897
data 26 FEB. 1998 Firma

GEOM. CACCARO ANDREINO 1897

U.T.E. VARESE
RISERVATO ALL'UFFICIO
2 8 FEB. 1998
Prot. 6 [illegible] 8 5

Roma - Istituto Poligrafico e Zecca dello Stato - P.V.

10 metri

Catasto dei Fabbricati - Situazione al 24/03/2025 - Comune di CASORATE SEMPIONE(B987) - < Foglio 4 - Particella 289 - Subalterno 502 >
VIA GENOVA n. 40 Piano 1-2

Ultima planimetria in atti