

MODULARIO  
F. rig. rend. 487



MINISTERO DELLE FINANZE  
DIREZIONE GENERALE DEL CATASTO E DEI SS.TT.EE.  
**CATASTO EDILIZIO URBANO** (RDL 13-4-1939, n. 652)

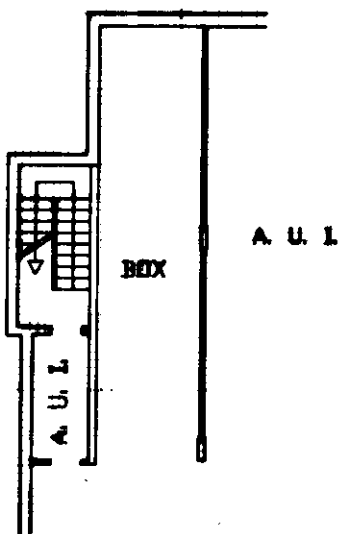
MOD. BN (CEU)

LIRE  
500

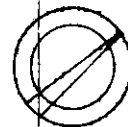
Planimetria di u.i.u. in Comune di **GALLARATE** via **VIA TORINO ANIBALO VIA CADORE** civ. ....

### SECONDO PIANO CANTINATO

Hm = 2.20



ORIENTAMENTO




Nome: Istituto Poligrafico e Zecca dello Stato - P.V.

Catasto elaborato e stampato il 11/06/2025 - Comune di GALLARATE(D869) - < Sez. urbana GA - Foglio 5 - Particella 6915 - Subalterno 142 >  
VIA TORINO III-1159 PIANO SZ

Dichiarazione di N.C.   
Denuncia di variazione

Compilate dal .....  
te e nome)

Ultima planimetria in atti  
**Identificativi catastali**  
Iscritto all'albo de **GEOMETRI**  
della provincia di **VARESE**  
data **15/02/1994** Firma *[Signature]*



**UFFICIO TECNICO OPERATIVO**  
BISERVATO ALL'UFFICIO

19 106 1094

Prof. \_\_\_\_\_

001-4

Data presentazione: 19/07/1994 - Data: 11/06/2025 - n. T40173 - Richiedente: NVLVTR62R56F704R  
Totale scade: 1. - Subnato di acquisizione: A4(210x297) - Formato stampa richiesto: A4(210x297)