









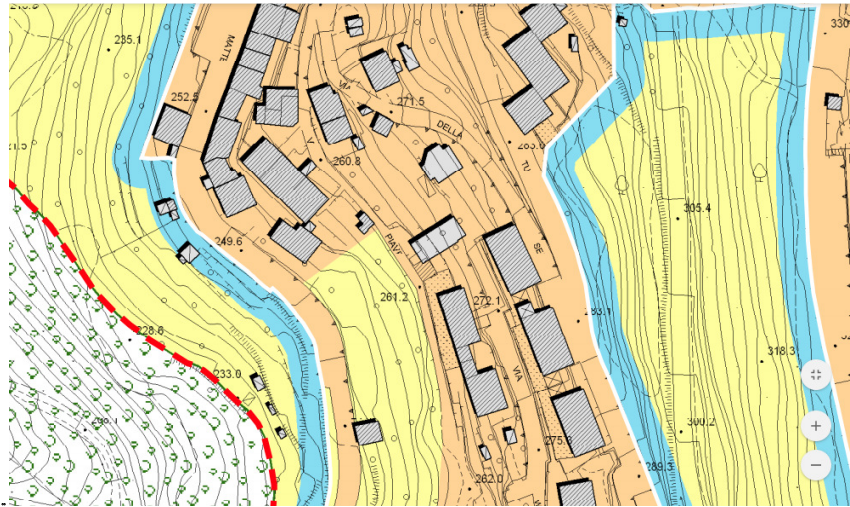
**ALLEGATO A.04**

**ESTRATTO CARTOGRAFICO**

REGOLAMENTO URBANISTICO A1.01 Comune di Gavorrano Articolazione per subsistemi insediativi

LEGENDA

-  Perimetro Utote / Centro insediativo
  -  Fascia di rispetto degli insediamenti
  -  Perimetro dei centri abitati (art. 55, c. 2, let. b), Lr 1/2005)
- Subsistemi di piano strutturale**
-  Tessuti storici
  -  Tessuti consolidati
  -  Aree idonee al completamento urbano
  -  Edifici storici, presenti nella cartografia del 1943
  -  Aree critiche



REGOLAMENTO URBANISTICO A2.01 Comune di Gavorrano Distribuzione delle funzioni

LEGENDA

-  Perimetro dei centri abitati (art. 55, c. 2, let. b), Lr 1/2005)
- Destinazione d'uso dei suoli urbani**
-  verde pubblico
  -  area per l'istruzione
  -  attrezzature di interesse comune
  -  parcheggio
  -  viabilità e verde stradale
  -  area ferroviaria
  -  area naturale
  -  superficie fondiaria
- Destinazione d'uso degli edifici**
-  residenziale
  -  commerciale
  -  misto residenziale e commerciale
  -  sportivo pubblico
  -  sportivo privato
  -  produttivo agricolo
  -  produttivo
  -  amministrativo o direzionale
  -  ricettivo
  -  sanitario
  -  scolastico
  -  culturale
  -  religioso
  -  rimesse
  -  tecnologico
  -  inutilizzati, dismesso o precario
  -  altro

