

ALLEGATO A.01

DOCUMENTAZIONE CATASTALE

ELABORATO PLANIMETRICO

Compilato da:

Murzi Alessio

Iscritto all'albo:

Geometri

Prov. Grosseto

N. 1316

**Agenzia del Territorio
CATASTO FABBRICATI
Ufficio Provinciale di
Grosseto**

Comune di Gavorrano

Sezione: Foglio: 112

Particella: 225

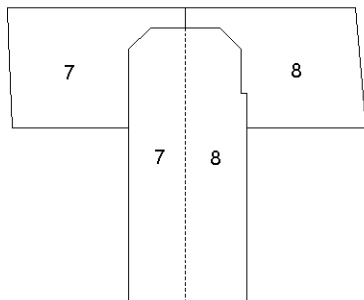
Protocollo n. GR0060614 del 06/05/2009

Tipo Mappale n. 59614 del 05/05/2009

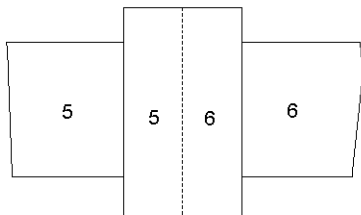
Dimostrazione grafica dei subalterni

Scala 1 : 500

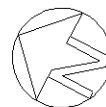
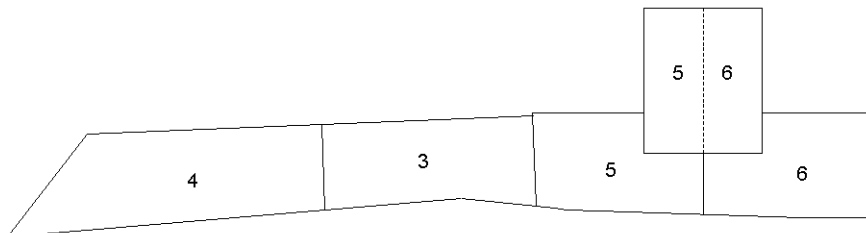
PIANO SECONDO



PIANO PRIMO



PIANO TERRA



Ultima planimetria in atti

ELABORATO PLANIMETRICO

Compilato da:

Murzi Alessio

Iscritto all'albo:

Geometri

Prov. Grosseto

N. 1316

**Agenzia del Territorio
CATASTO FABBRICATI
Ufficio Provinciale di
Grosseto**

Comune di Gavorrano

Sezione: Foglio: 112

Particella: 225

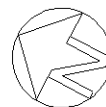
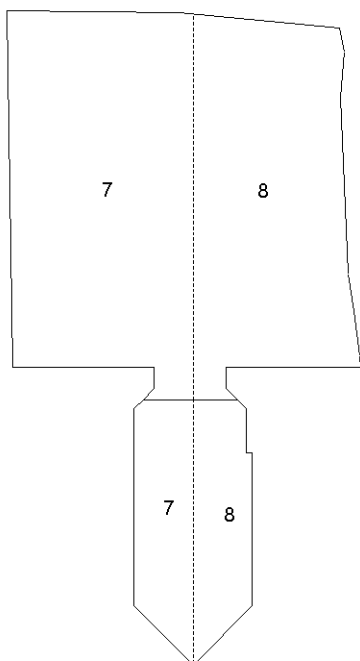
Protocollo n. GR0060614 del 06/05/2009

Tipo Mappale n. 59614 del 05/05/2009

Dimostrazione grafica dei subalterni

Scala 1 : 500

PIANO TERZO



Ultima planimetria in atti

Visura storica per immobile

Data: 06/07/2020 - Ora: 10.33.12 Segue

Visura n.: T73914 Pag: 1

Situazione degli atti informatizzati dall'impianto meccanografico al 06/07/2020

Dati della richiesta	Comune di GAVORRANO (Codice: D948)
Catasto Fabbricati	Provincia di GROSSETO
	Foglio: 112 Particella: 225 Sub.: 5

INTESTATI

1		(1) Proprieta` per 1/2
2		(1) Proprieta` per 1/2 in regime di separazione dei beni

Unità immobiliare dal 30/09/2013

N.	DATI IDENTIFICATIVI				DATI DI CLASSAMENTO							DATI DERIVANTI DA
	Sezione Urbana	Foglio	Particella	Sub	Zona Cens.	Micro Zona	Categoria	Classe	Consistenza	Superficie Catastale	Rendita	
1		112	225	5			in corso di costruz.					VARIAZIONE del 30/09/2013 protocollo n. GR0134805 in atti dal 30/09/2013 VERIFICA STATO ATTUALE U. I. (n. 73030.1/2013)
Indirizzo		VIA PIAVE SNC piano: T-1;										
Annotazioni		di stadio: stato dell'unita' confermato a seguito di verifica dell'ufficio del 26/09/2013										

Mappali Terreni Correlati

Codice Comune D948 - Sezione - Foglio 112 - Particella 225

Situazione dell'unità immobiliare dal 06/05/2009

N.	DATI IDENTIFICATIVI				DATI DI CLASSAMENTO							DATI DERIVANTI DA
	Sezione Urbana	Foglio	Particella	Sub	Zona Cens.	Micro Zona	Categoria	Classe	Consistenza	Superficie Catastale	Rendita	
1		112	225	5			in corso di costruz.					VARIAZIONE del 06/05/2009 protocollo n. GR0060614 in atti dal 06/05/2009 DEMOLIZIONE E RICOSTRUZIONE (n. 4023.1/2009)
Indirizzo		, VIA PIAVE SNC piano: T-1;										

Visura storica per immobile

Data: 06/07/2020 - Ora: 10.33.12 Segue

Visura n.: T73914 Pag: 2

Situazione degli atti informatizzati dall'impianto meccanografico al 06/07/2020

Situazione degli intestati dal 06/05/2009

N.	DATI ANAGRAFICI	CODICE FISCALE	DIRITTI E ONERI REALI
1			(1) Proprieta` per 1/2
2			(1) Proprieta` per 1/2 in regime di separazione dei beni

DATI DERIVANTI DA VARIAZIONE del 06/05/2009 protocollo n. GR0060614 in atti dal 06/05/2009 Registrazione: DEMOLIZIONE E RICOSTRUZIONE (n. 4023.1/2009)

Situazione dell'unità immobiliare che ha originato il precedente dal 27/05/2004

N.	DATI IDENTIFICATIVI				DATI DI CLASSAMENTO						DATI DERIVANTI DA	
	Sezione Urbana	Foglio	Particella	Sub	Zona Cens.	Micro Zona	Categoria	Classe	Consistenza	Superficie Catastale		Rendita
1		112	225	1			C/6	6	30 m ²		Euro 119,30	VARIAZIONE del 27/05/2004 protocollo n. GR0057162 in atti dal 27/05/2004 DIVISIONE- AMPLIAMENTO (n. 9289.1/2004)
Indirizzo				VIA PIAVE n. 16 piano: T;								
Annotazioni				classamento proposto e validato (D.M. 701/94)								

Situazione degli intestati dal 04/10/2004

N.	DATI ANAGRAFICI	CODICE FISCALE	DIRITTI E ONERI REALI
1			(1) Proprieta` per 1/2 fino al 06/05/2009
2			(1) Proprieta` per 1/2 in regime di separazione dei beni fino al 06/05/2009

DATI DERIVANTI DA ISTRUMENTO (ATTO PUBBLICO) del 04/10/2004 Nota presentata con Modello Unico in atti dal 26/10/2004 Repertorio n.: 1091 Rogante: PASTORE PAOLA Sede: GAVORRANO
Registrazione: Sede: COMPRAVENDITA (n. 11180.1/2004)

Situazione degli intestati dal 27/05/2004

N.	DATI ANAGRAFICI	CODICE FISCALE	DIRITTI E ONERI REALI
1			(1) Proprieta` per 1/1 fino al 04/10/2004

DATI DERIVANTI DA VARIAZIONE del 27/05/2004 protocollo n. GR0057162 in atti dal 27/05/2004 Registrazione: DIVISIONE-AMPLIAMENTO (n. 9289.1/2004)

Situazione dell'unità immobiliare che ha originato il precedente dal 06/12/1996

N.	DATI IDENTIFICATIVI				DATI DI CLASSAMENTO						DATI DERIVANTI DA	
	Sezione Urbana	Foglio	Particella	Sub	Zona Cens.	Micro Zona	Categoria	Classe	Consistenza	Superficie Catastale		Rendita
1		112	225				C/6	6	30 m ²		Euro 119,30 L. 231.000	COSTITUZIONE del 06/12/1996 in atti dal 06/12/1996 (n. A01240.1/1996)
Indirizzo				VIA PIAVE n. 16 piano: T;								

Visura storica per immobile

Data: 06/07/2020 - Ora: 10.33.12 Fine

Visura n.: T73914 Pag: 3

Situazione degli atti informatizzati dall'impianto meccanografico al 06/07/2020

Notifica	-	Partita	1003194	Mod.58	-
Annotazioni	classamento proposto e validato (D.M. 701/94)				

Situazione degli intestati dal 22/12/2001

N.	DATI ANAGRAFICI	CODICE FISCALE	DIRITTI E ONERI REALI
1			(1) Proprieta` per 1/1 fino al 27/05/2004
DATI DERIVANTI DA	DENUNZIA (NEI PASSAGGI PER CAUSA DI MORTE) del 22/12/2001 protocollo n. 133414 in atti dal 20/08/2002 Registrazione: UR Sede: VIMERCATE Volume: 187 n: 1 del 23/04/2002 SUCCESSIONE D. (n. 109987.1/2002)		

Situazione degli intestati dal 06/12/1996

N.	DATI ANAGRAFICI	CODICE FISCALE	DIRITTI E ONERI REALI
1			(1) Proprieta` fino al 29/11/1996
DATI DERIVANTI DA	COSTITUZIONE del 06/12/1996 in atti dal 06/12/1996 Registrazione: (n. A01240.1/1996)		

Situazione degli intestati dal 29/11/1996

N.	DATI ANAGRAFICI	CODICE FISCALE	DIRITTI E ONERI REALI
1			(1) Proprieta` per 1/2 fino al 22/12/2001
2			(1) Proprieta` per 1/2 fino al 22/12/2001
DATI DERIVANTI DA	DENUNZIA (NEI PASSAGGI PER CAUSA DI MORTE) del 29/11/1996 protocollo n. 88625 in atti dal 09/01/2001 Registrazione: UR Sede: VIMERCATE Volume: 141 n: 56 del 26/06/1997 SUCCESSIONE (n. 6022.1/1998)		

Unità immobiliari n. 1

Tributi erariali: Euro 0,90

Visura telematica

* Codice Fiscale Validato in Anagrafe Tributaria