

**Agenzia del Territorio  
CATASTO FABBRICATI  
Ufficio Provinciale di  
Rovigo**

Dichiarazione protocollo n. RO0054474 del 26/06/2013

Planimetria di u.i.u. in Comune di Adria

Via Cavedon

civ.

Identificativi Catastali:

Sezione: AD  
Foglio: 21  
Particella: 819  
Subalterno: 13

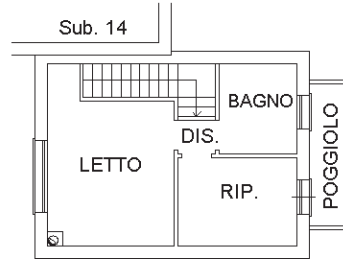
Compilata da:  
Bimbatti Enrico

Iscritto all'albo:  
Geometri

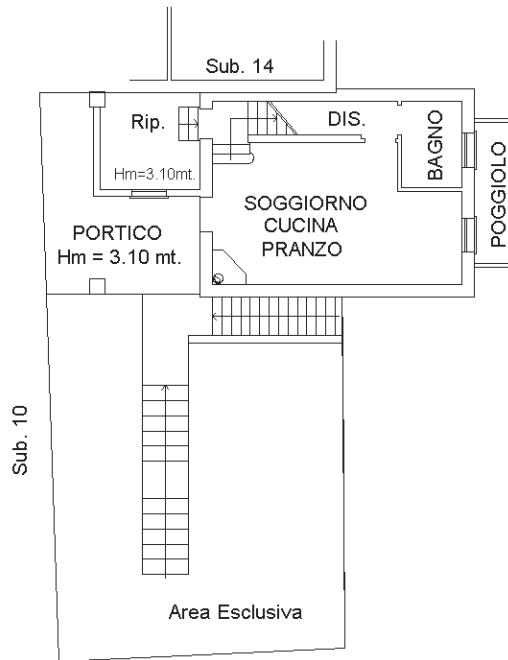
Prov. Rovigo

N. 01336

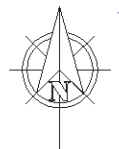
Scheda n. 1      Scala 1:200



PIANO PRIMO  
Hm = 2.70 mt.



PIANO TERRA  
H = 2.70 mt.



Catasto dei Fabbricati - Situazione al 10/11/2025 - Comune di ADRIA (A059) - < Sez. urbana AD - Foglio 21 - Particella 819 - Subalterno 13 >  
STRADA CAVEDON n. 24 Piano T-1

Ultima planimetria in atti

**Agenzia del Territorio  
CATASTO FABBRICATI  
Ufficio Provinciale di  
Rovigo**

Dichiarazione protocollo n. RO0157681 del 03/12/2012

Planimetria di u.i.u. in Comune di Adria

Via Cavedon

civ.

Identificativi Catastali:

Sezione: AD

Foglio: 21

Particella: 819

Subalterno: 4

Compilata da:  
Bimbatti Enrico

Iscritto all'albo:  
Geometri

Prov. Rovigo

N. 01336

Scheda n. 1

Scala 1:200



PIANO SEMINTERRATO  
H = 2.20 mt.

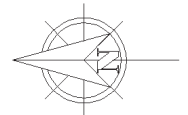


Ultima planimetria in atti

Catasto dei Fabbricati - Situazione al 10/11/2025 - Comune di ADRIA(A059) - < Sez. urbana AD - Foglio 21 - Particella 819 - Subalterno 4 >  
STRADA CAVEDON n. 24 Piano S1

**Agenzia delle Entrate**  
**CATASTO FABBRICATI**  
Ufficio provinciale di Rovigo

<b>ELABORATO PLANIMETRICO</b>	Compilato da: Bimbatti Enrico	Iscritto all'albo: Geometri	Prov. Rovigo	N. 01336
Comune di Adria	Sezione: AD	Foglio: 21	Particella: 819	Protocollo n. R00018684 del 07/04/2020
Dimostrazione grafica dei subalterni				
Tipo Mappale n. 18369 del 01/04/2020 Scala 1 : 500				



PIANO TERRA

PIANO SEMINTERRATO

PRIMO PIANO