


ING. GIANMARCO PILO
VIA LOGUDORO N°23
09127 CAGLIARI
TEL. 070/4620556
e-mail: gianmarco.pilo@tin.it

PERIZIA TECNICA ESTIMATIVA – TRIBUNALE DI CAGLIARI

ALLEGATO C - DOCUMENTAZIONE CATASTALE

ALLEGATO C.06 – PLANIMETRIA CATASTALE FOGLIO 25 – PARTICELLA 458 – SUB. 8



DICEMBRE 2025

19


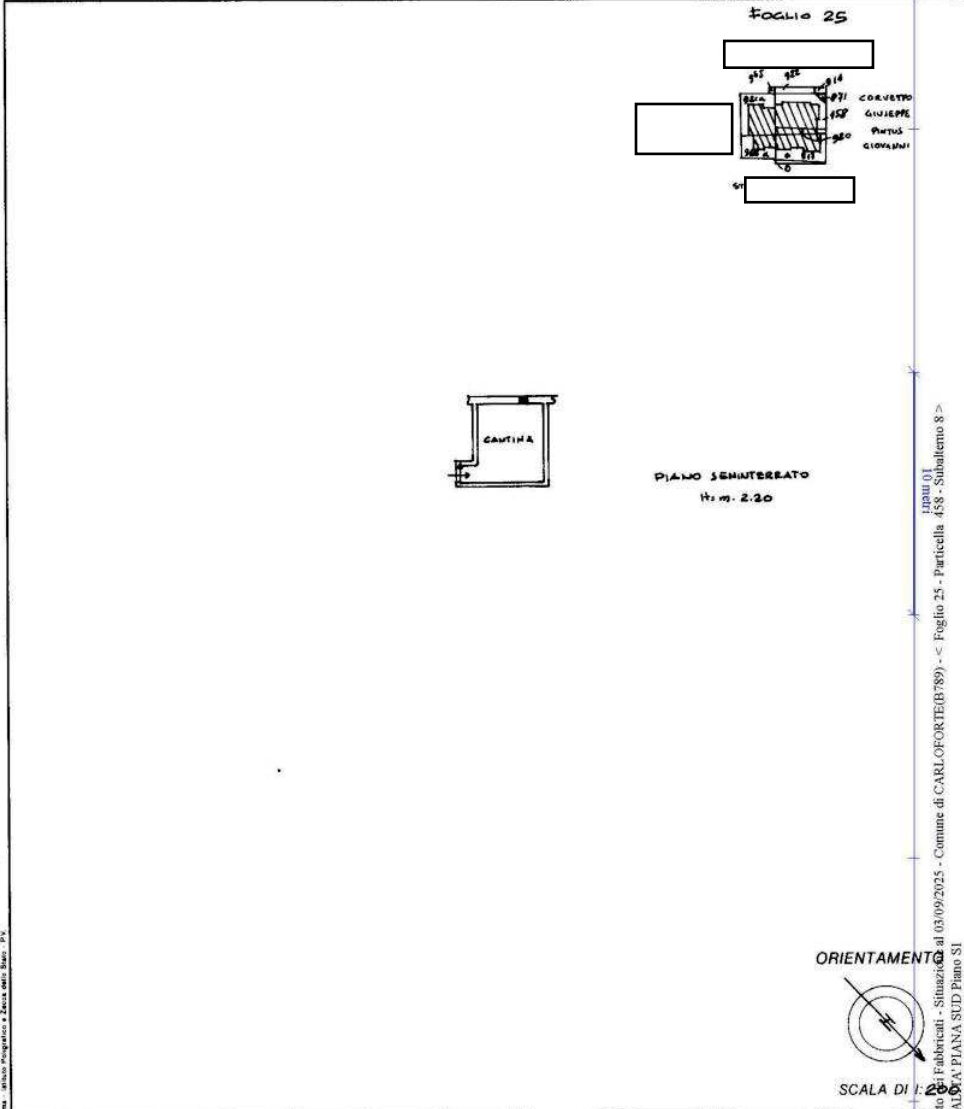


ING. GIANMARCO PILO
 VIA LOGUDORO N°23
 09127 CAGLIARI
 TEL. 070/4620556
 e-mail: gianmarco.pilo@tin.it

PERIZIA TECNICA ESTIMATIVA – TRIBUNALE DI CAGLIARI

ALLEGATO C - DOCUMENTAZIONE CATASTALE

Data presentazione: 08/04/1988 - Data: 03/09/2025 - n. T102069 - Richiedente: PLIGMR75P18B354L

MODULARIO F. rig. rend. 487	 MINISTERO DELLE FINANZE DIREZIONE GENERALE DEL CATASTO E DEI SS.TT.EE. CATASTO EDILIZIO URBANO (RDL 13-4-1939, n. 652)	MOD. BN (CEU) LIRE 250
Planimetria di u.i.u. in Comune di <u>CARLOFORTE</u> via <u>LOC. PIANA SUD</u> civ. <u> </u>		
<p>Foglio 25</p>  <p>CAVINA</p> <p>PIANO SEMINTERATO H. m. 2.20</p> <p>ORIENTAMENTO</p> <p>SCALA DI 1:200</p>		
Dichiarazione di N.C. <input checked="" type="checkbox"/> Ultima denuncia di variazione <input type="checkbox"/> Data presentazione: 08/04/1988 - Data: 03/09/2025 - n. T102069 - Richiedente: PLIGMR75P18B354L Totale fogli: 25 - Formato di acquisizione: A4 (210x297) - Formato della provincia di: <u> </u> n. <u>458</u> sub. <u>8</u> data <u>04/1988</u> Firma <u> </u>	Compilata dall' <u>ING. GIUSSO GIORGIO</u> (Titolo, cognome e nome) Riservato all'ufficio 20/11	Catasto Edilizio Urbano al 03/09/2025 - Comune di CARLOFORTE(B'89) - < Foglio 25 - Particella 458 - Subaltemo 8 > LOCALITA' PIANA SUD Piano SI

