

MODULARIO  
F. rrg. rend. 497

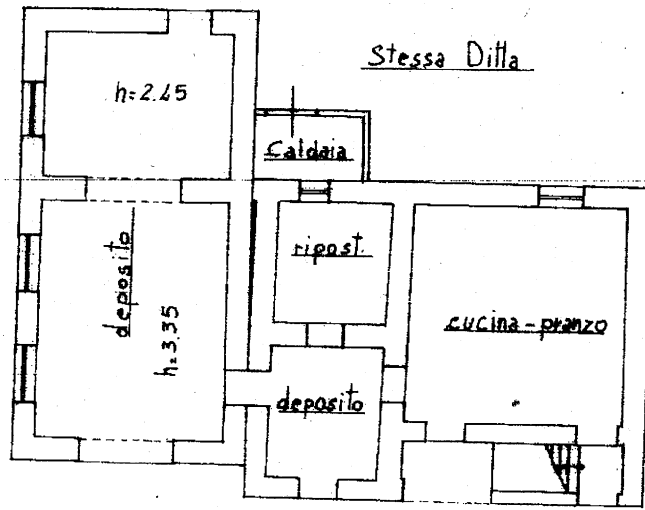


MINISTERO DELLE FINANZE  
DIREZIONE GENERALE DEL CATASTO E DEI SS.TT.EE.  
**CATASTO EDILIZIO URBANO** (RDL 13-4-1939, n. 652)

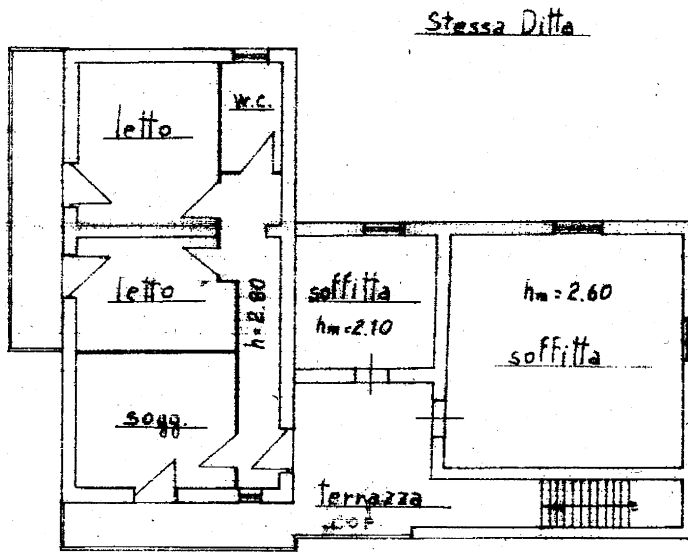
MOD. **BN** (CE)

LIRE  
**500**

Planimetria di u.i.u. in Comune di FAICCHIO via PERRONI civ. ....

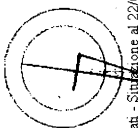


PIANTA PIANO TERRA



PIANTA PIANO PRIMO

ORIENTAMENTO



SCALA DI 1:200



00821900

Dichiarazione di N.C.   
Denuncia di variazione

Compilata dal PERITO AGRARIO  
(Titolo, cognome e nome)  
MARENNA VINCENZO



RISERVATO ALL'UFFICIO

17 DIC 1994

Data di presentazione: 17/12/1994 - Data: 22/05/2023 - N. pratica: BN0028187/2023 - Richiedente: BENEVENTO  
Scheda 1 del 1 Formato di acq.: A4 (22x297) via di scala: 1 n. 121

data 22/11/94 Firma [Signature]

Canale del Catasto - Simione al 22/05/2023 - Comune di FAICCHIO(D469) - c. Foglio 6 Particella 810 Subalterno >  
VIA PERRONI Piano T.  
Firmato Da: LUNGO STEFANIA Emesso Da: ARUBAPEC S.P.A. NG CA 3 Serial#: 508f0b3e70299303efc658be5b660bdb