

MODULARIO  
P. - rig. rend. - 498



MINISTERO DELLE FINANZE  
DIREZIONE GENERALE DEL CATASTO E DEI SERVIZI TECNICI ERARIALI

Lire  
350

NUOVO CATASTO EDILIZIO URBANO


(R. DECRETO-LEGGE 13 APRILE 1989, N. 662)

Planimetria dell'immobile situato nel Comune di Trivero Via frazione Ponzono

Ditta [REDACTED]


Allegata alla dichiarazione presentata all'Ufficio Tecnico Erariale di Vercelli

La pianta del piano terzo Hmt.2,80

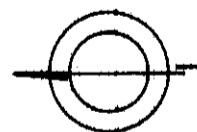


Atto gravato di servitù di passaggio

La pianta del piano quarto o sottotetto



ORIENTAMENTO



SCALA DI 1: 200

SPAZIO RISERVATO PER LE ANNOTAZIONI D'UFFICIO

DATA

PROT. N°

13 MAG 1997

B631/2

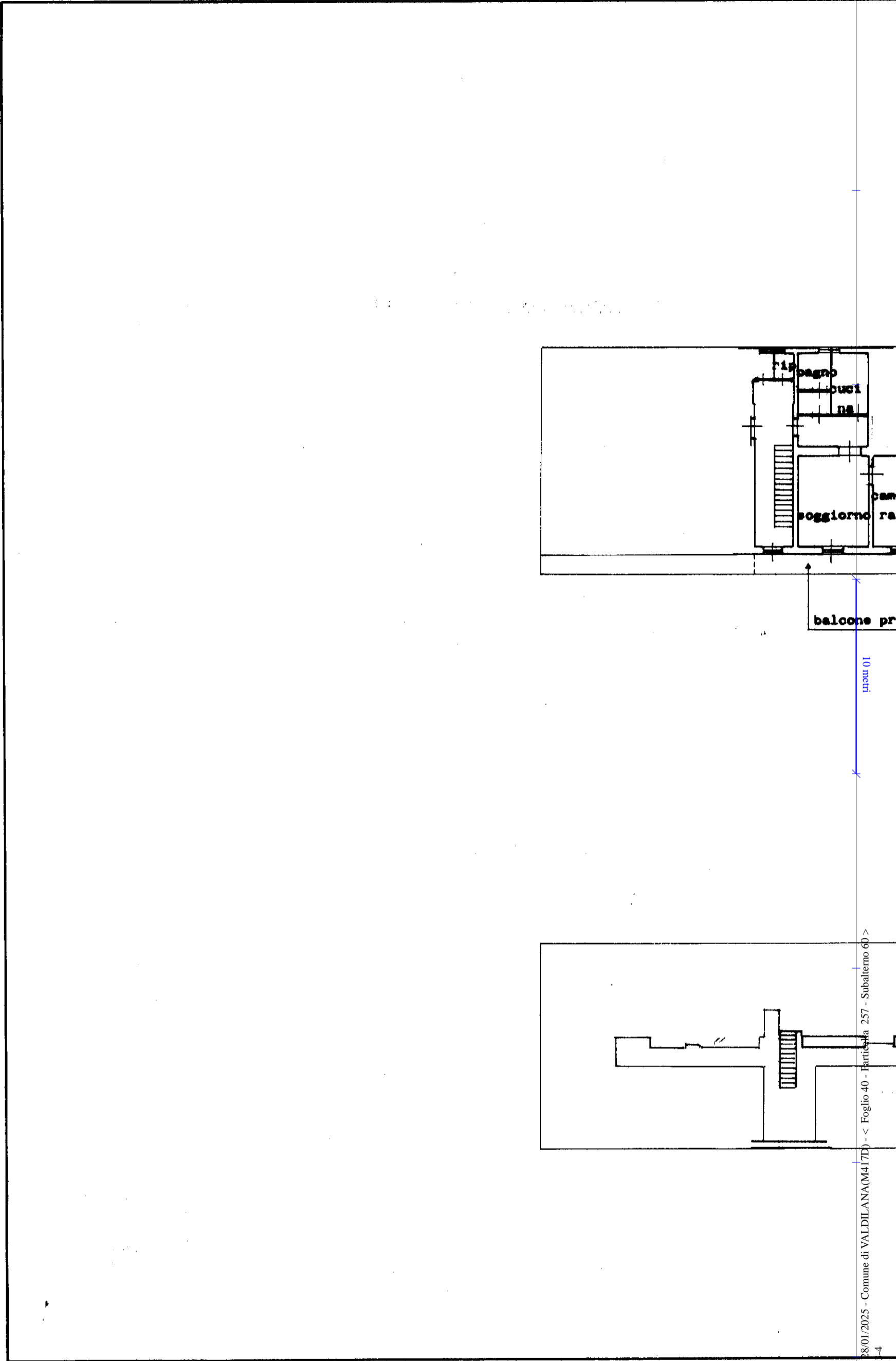
DATA

maggio 1997

Firma:

[Handwritten signature]

IPZS OFFICINA C.V. ROMA



balcone pr

manu 01

Catasto dei Fabbricati - Situazione al 28/01/2025 - Comune di VALDILIANA(M417D) - < Foglio 40 - Particella 257 - Subalterno 60 >  
FRAZIONE PONZONE n. 55 Piano 14