


ALLEGATO A – PLANIMETRIA E VISURE CATASTALI

Data presentazione: 07/11/1985 - Data: 29/09/2025 - n. T963 - Richiedente: [REDACTED]



MINISTERO DELLE FINANZE
DIREZIONE GENERALE DEL CATASTO E DEI SERVIZI TECNICI ERARIALI

Vol. B - Nuovo Catasto Edilizio Urbano

NUOVO CATASTO EDILIZIO URBANO

Lire 150

Planimetria dell'immobile [REDACTED] in Comune di **TERRASINI** Via **DANTE ALIGHIERI N° 83**

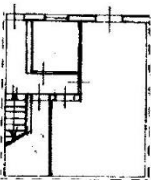
Allegata alla dichiarazione presentata all'Ufficio Tecnico Provinciale di **PALEANO**

VIA D. ALIGHIERI

6m	6m	6m
6m	6m	6m

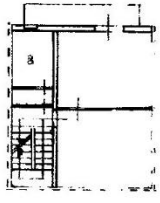
SEGA 1/1000

VIA D. ALIGHIERI



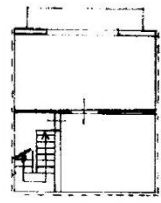
h: 3,80

P. 1



Piano Primo


h: 3,00




Piano Secondo

h: 3,80

1234046



ORIENTAMENTO



SCALA DI 1/200

SPAZIO RISERVATO PER LA CONSERVAZIONE DELL'EDIFICIO [REDACTED]

Compilata dal [REDACTED]

Esente all'Albo dei **GEOMETRI**
 della Provincia di **PALEANO**

F. 2. PART. 1811

Catasto dei Fabbricati - Situazione al 29/09/2025 - Comune di TERRASINI(L.131) - < Foglio 2 - Particella 1811 - Subalferno >
 VIA DANTE ALIGHIERI n. 83 Piano T-1 - 2

Ultima planimetria in atti
 Data presentazione: 07/11/1985 - Data: 29/09/2025 - n. T963 - Richiedente: STTGNN59E27G273D
 Totale schede: 1 - Formato di acquisizione: fuori standard (297X379) - Formato stampa richiesto: A4(210x297)

Firmato Da: ROSOLINO GENTILE Emesso Da: ARUBAPEC EU QUALIFIED CERTIFICATES CA G1 Serial#: 19cc487bb86e9e22ee87a47d9d5369a6