

**Agenzia del Territorio
CATASTO FABBRICATI
Ufficio Provinciale di
Bologna**

Dichiarazione protocollo n. 000024017 del 29/01/2003

Planimetria di u.i.u. in Comune di San Giovanni In Persiceto

Via Crevalcore

civ. 84

Identificativi Catastali:

Sezione:

Foglio: 59

Particella: 163

Subalterno: 3

Compilata da:
Negrini Mauro

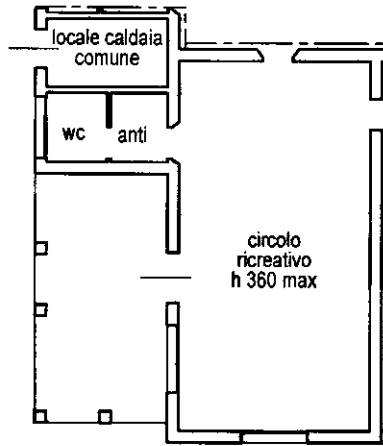
Iscritto all'albo:
Ingegneri

Prov. Bologna

N. 3193

Scheda n. 1

Scala 1:200



PIANO TERRA



Catasto dei Fabbricati - Situazione al 25/07/2024 - Comune di SAN GIOVANNI IN PERSICETO(G467) - < Foglio 59 - Particella 163 - Subalterno 3 >
VIA CREVALCORE n. 84 Piano T

Ultima planimetria in atti

**Agenzia del Territorio
CATASTO FABBRICATI
Ufficio Provinciale di
Bologna**

Dichiarazione protocollo n. 24017 ~~29~~01/2003

Planimetria di u.i.u. in Comune di San Giovanni In Persiceto

Via Crevalcore

civ. 84

Identificativi Catastali:

Sezione:

Foglio: 59

Particella: 163

Subalterno: 4

Compilata da:
Negrini Mauro

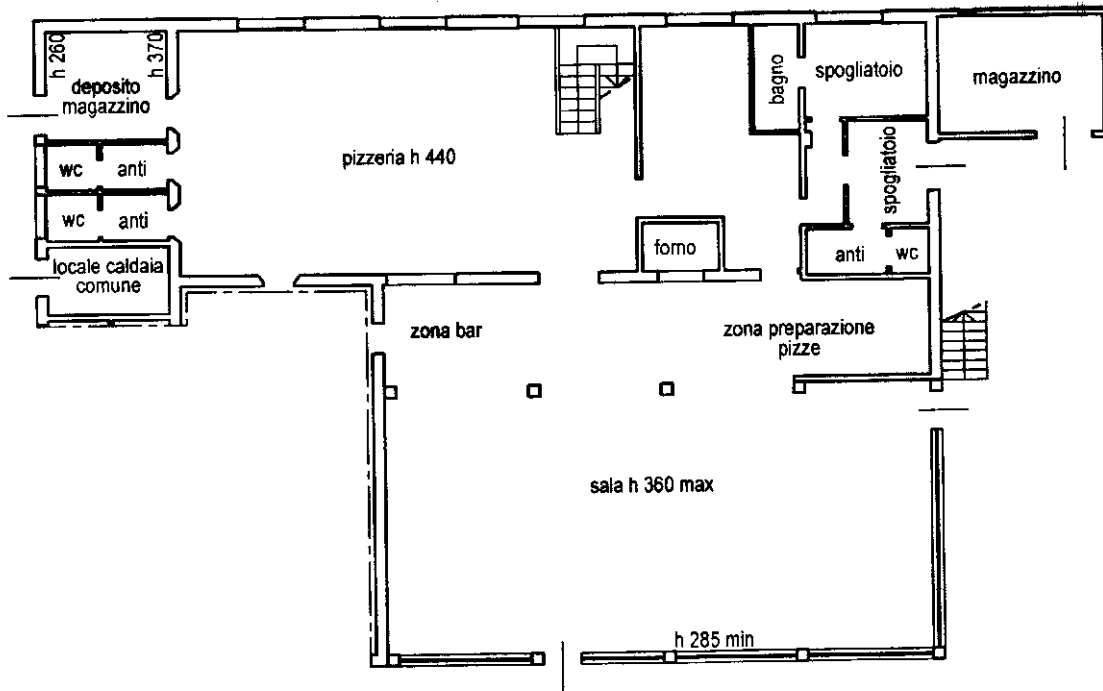
Iscritto all'albo:
Ingegneri

Prov. Bologna

N. 3193

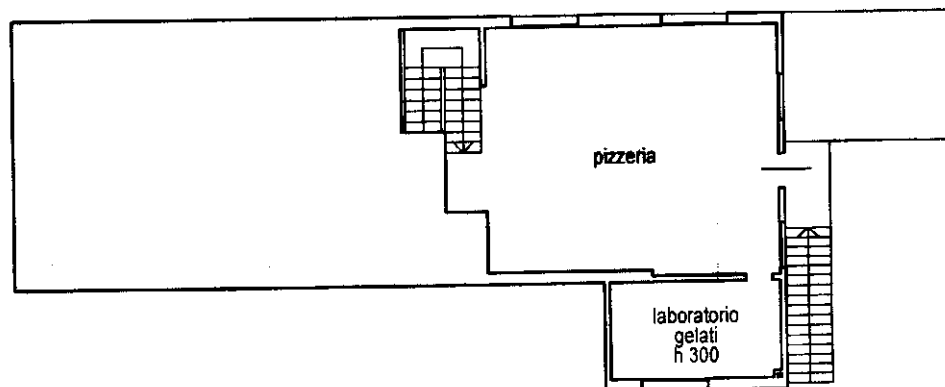
Scheda n. 1

Scala 1:200



PIANO TERRA

PIANO PRIMO



Ultima planimetria in atti

Catasto dei Fabbricati - Situazione al 25/07/2024 - Comune di SAN GIOVANNI IN PERSICETO(G467) - < Foglio 59 - Particella 163 - Subalterno 4 >
VIA CREVALCORE n. 84 Piano T-1