

R.G.E. 121/2024

**ESECUZIONE IMMOBILIARE N. 121 / 22024021 R.G.ES.**

**ALLEGATI**

- A. Elenco trascrizioni
- B. Ispezioni ipotecarie
- C. Documentazione catastale
- D. Rilievo fotografico
- E. Atto di provenienza
- F. Certificati anagrafici
- G. Verifica contratti di locazione

**ARCHITETTO MARCO COSTA**

Ordine Architetti P.P.C. di Pavia n° 1199 - C.T.U. Tribunale di Pavia



R.G.E. 121/2024

**ALLEGATO A:**      **ELENCO TRASCRIZIONI**

**ARCHITETTO MARCO COSTA**

Ordine Architetti P.P.C. di Pavia n° 1199 - C.T.U. Tribunale di Pavia

Firmato Da: COSTA MARCO Emesso Da: ARUBAPEC S.P.A. NG CA 3 Serial#: 73454eb00409ccf91f47ae417958878f



- ISCRIZIONE CONTRO del 12/04/2018 - Registro Particolare 402 Registro Generale 3350

Pubblico ufficiale \_\_\_\_\_ 4 del 29/03/2018

IPOTECA VOLONTARIA derivante da CONCESSIONE A GARANZIA DI MUTUO FONDIARIO

- A favore: \_\_\_\_\_ Domicilio

- Contro: \_\_\_\_\_

per le rispettive quote di proprietà;

*L'ipoteca ricade correttamente sugli immobili oggetto di esecuzione per un Capitale di € 650.000,00 Tasso interesse annuo 1.474% oltre Spese per € 325.000,00 a fronte di un Totale di € 975.000,00 - Durata 15 anni;*

- TRASCRIZIONE del 05/04/2024 - Registro Particolare 2480 Registro Generale 3165

Pubblico ufficiale L \_\_\_\_\_ rio 725 del 07/03/2024

ATTO ESECUTIVO O CAUTELARE - VERBALE DI PIGNORAMENTO IMMOBILI

- A favore: \_\_\_\_\_

- Contro: \_\_\_\_\_

il 06/04/1966 c.f. \_\_\_\_\_ scuno per le rispettive quote di proprietà;

*Il pignoramento ricade correttamente sulle proprietà oggetto di esecuzione come da tabelle inserite in relazione di stima.*

**NOTA: SI RISCONTRANO TRASCRITTI I SEGUENTI VINCOLI URBANISTICI**

- **Nota di trascrizione**
- Pubblico Ufficiale Notaio \_\_\_\_\_
- Atto di vincolo urbanistico a favore del Comune di Cava Manara contro il sig. \_\_\_\_\_  
\_\_\_\_\_ cadente sui terreni censiti al C.T. del Comune di Cava Manara al foglio 8 mappali 110 – 202 – 203 in virtù del quale i proprietari, essendo in corso la costruzione di capannoni ad uso ricovero attrezzi, si impegnano a mantenere la destinazione del costruendo immobile a servizio dell'attività agricola e dichiarano di istituire un "vincolo di non edificazione sui terreni indicati".
- **Nota di trascrizione**
- Pubblico Ufficiale Notaio \_\_\_\_\_ del 11/11/1992 Rep. 8551/6206
- Atto di vincolo urbanistico a favore del Comune di Cava Manara contro il sig. \_\_\_\_\_  
\_\_\_\_\_ cadente sui terreni censiti al C.T. del Comune di Cava Manara al foglio 8 mappali 171 – 144 – 201 – 150 – 138 – 140 – 200 in virtù del quale i proprietari, essendo in corso la costruzione di capannoni ad uso

ARCHITETTO MARCO COSTA

Ordine Architetti P.P.C. di Pavia n° 1199 - C.T.U. Tribunale di Pavia

Firmato Da: COSTA MARCO Emesso Da: ARUBAPEC S.P.A. NG CA 3 Serial#: 73454eb00409cccf9147ae417958878f



R.G.E. 121 / 2024

ricovero attrezzi, si impegnano a mantenere la destinazione del costruendo immobile a servizio dell'attività agricola e dichiarano di istituire un "vincolo di non edificazione sui terreni indicati".

ARCHITETTO MARCO COSTA

Ordine Architetti P.P.C. di Pavia n° 1199 - C.T.U. Tribunale di Pavia

Firmato Da: COSTA MARCO Emesso Da: ARUBAPEC S.P.A. NG CA.3 Serial#: 73454eb00409ccf91f47ae417956878f



R.G.E. 121 / 2024

**ALLEGATO B:**      ISPEZIONI IPOTECARIE

**ARCHITETTO MARCO COSTA**

Ordine Architetti P.P.C. di Pavia n° 1199 - C.T.U. Tribunale di Pavia

Firmato Da: COSTA.MARCO Emesso Da: ARUBAPEC S.P.A. NG CA 3 Serial#: 73454eb00409cc91f47ae417958878f



Direzione Provinciale di PAVIA  
Ufficio provinciale - Territorio  
Servizio di Pubblicità Immobiliare di VIGEVANO

Data 17/10/2024 Ora 10:42:44  
Pag. 1 - Segue

**Ispezione telematica**

Ispezione n. T114030 del 17/10/2024

per dati anagrafici

Motivazione ESECUZIONE IMMOBILIARE

Richiedente CSTMRC per conto di CSTMRC71L31D969F

**Dati della richiesta**

Codice fiscale:

Periodo da ispezionare: dal 17/10/1990 al 17/10/2024

Tipo di formalità: Tutte

Esclusione ipoteche non rinnovate o cancellate e trascrizioni non rinnovate

Ulteriori restrizioni:

Periodo da ispezionare: dal 17/10/1990 al 17/10/2024

Esclusione ipoteche non rinnovate o cancellate e trascrizioni non rinnovate

**Situazione aggiornamento**

Sezione 1:

Periodo informatizzato dal 19/02/1998 al 16/10/2024

Periodo recuperato e validato dal 02/01/1977 al 18/02/1998

Sezione 2:

Parzialmente recuperato e/o validato nel periodo antecedente al 02/01/1977

ATTENZIONE: nella Sezione 2 vi possono essere annualità non completate e/o formalità non validate dall'ufficio. Per verificare i dettagli richiedere lo 'Stato dell'automazione'

**Elenco omonimi**

1.

Luogo di nascita

Data di nascita

Sesso

Codice fiscale

2.

Luogo di nascita

Data di nascita

Codice fiscale

\* Codice fiscale validato in anagrafe tributaria

**Volumi repertori**

Per il soggetto\i richiesto\i risultano:

Trascrizioni vol. 1638 pag. 172

Trascrizioni vol. 1638 pag. 172

**Elenco sintetico delle formalità****Sezione 1** Periodo informatizzato dal 19/02/1998 al 16/10/2024 - Periodo recuperato e validato dal 02/01/1977 al 18/02/1998



Direzione Provinciale di PAVIA  
Ufficio provinciale - Territorio  
Servizio di Pubblicità Immobiliare di VIGEVANO

Data 17/10/2024 Ora 10:42:44  
Pag. 3 - Segue

**Ispezione telematica**

Ispezione n. T114030 del 17/10/2024

per dati anagrafici

Motivazione ESECUZIONE IMMOBILIARE

Richiedente CSTMRC per conto di CSTMRC71L31D969F

Nota disponibile in formato elettronico

8. TRASCRIZIONE A FAVORE del 21/02/2001 - Registro Particolare 1019 Registro Generale 1335  
Pubblico ufficiale ( ) Repertorio 46619 del 12/02/2001  
ATTO TRA VIVI - COMPRAVENDITA  
Immobili siti in TRAVACO' SICCOMARIO(PV)  
SOGGETTO ACQUIRENTE  
Nota disponibile in formato elettronico
9. TRASCRIZIONE A FAVORE del 09/04/2001 - Registro Particolare 2145 Registro Generale 2845  
Pubblico ufficiale ( ) Repertorio 37675 del 29/03/2001  
ATTO TRA VIVI - COMPRAVENDITA  
Immobili siti in CAVA MANARA(PV)  
SOGGETTO ACQUIRENTE  
Nota disponibile in formato elettronico  
Documenti successivi correlati:
  1. Trascrizione n. 7257 del 11/12/2012
10. TRASCRIZIONE A FAVORE del 31/08/2005 - Registro Particolare 6435 Registro Generale 11066  
Pubblico ufficiale ( ) Repertorio 31167 del 25/07/2005  
ATTO TRA VIVI - COSTITUZIONE DI DIRITTI REALI A TITOLO ONEROSO  
Immobili siti in TRAVACO' SICCOMARIO(PV)  
Nota disponibile in formato elettronico
11. TRASCRIZIONE A FAVORE del 31/08/2005 - Registro Particolare 6436 Registro Generale 11067  
Pubblico ufficiale ( ) Repertorio 31167 del 25/07/2005  
ATTO TRA VIVI - RINUNZIA  
Immobili siti in TRAVACO' SICCOMARIO(PV)  
Nota disponibile in formato elettronico  
Formalita di riferimento: Trascrizione n. 5473 del 2000
12. TRASCRIZIONE A FAVORE del 31/08/2005 - Registro Particolare 6437 Registro Generale 11068  
Pubblico ufficiale ( ) Repertorio 31167 del 25/07/2005  
ATTO TRA VIVI - COSTITUZIONE DI DIRITTI REALI A TITOLO ONEROSO  
Immobili siti in TRAVACO' SICCOMARIO(PV)  
Nota disponibile in formato elettronico
13. TRASCRIZIONE A FAVORE del 19/01/2011 - Registro Particolare 294 Registro Generale 430  
Pubblico ufficiale UFFICIO DEL REGISTRO Repertorio 1096/9990 del 21/10/2010  
ATTO PER CAUSA DI MORTE - CERTIFICATO DI DENUNCIATA SUCCESSIONE



Direzione Provinciale di PAVIA  
Ufficio provinciale - Territorio  
Servizio di Pubblicità Immobiliare di VIGEVANO

Data 17/10/2024 Ora 10:42:44  
Pag. 4 - Fine

---

**Ispezione telematica**

Ispezione n. T114030 del 17/10/2024

per dati anagrafici

Motivazione ESECUZIONE IMMOBILIARE

Richiedente CSTMRC per conto di CSTMRC71L31D969F

---

Immobili siti in CAVA MANARA(PV)  
Nota disponibile in formato elettronico

14. TRASCRIZIONE A FAVORE del 27/02/2017 - Registro Particolare 1158 Registro Generale 1684  
Pubblico ufficiale  
ATTO PER CAUSA DI MORTE - CERTIFICATO DI DENUNCIATA SUCCESSIONE  
Immobili siti in CAVA MANARA(PV)  
Nota disponibile in formato elettronico - Presenza Titolo Telematico
15. TRASCRIZIONE A FAVORE del 12/04/2018 - Registro Particolare 2215 Registro Generale 3349  
Pubblico ufficiale  
ATTO PER CAUSA DI MORTE - ACCETTAZIONE TACITA DI EREDITA'  
Immobili siti in CAVA MANARA(PV)  
Nota disponibile in formato elettronico - Presenza Titolo Telematico
16. ISCRIZIONE CONTRO del 12/04/2018 - Registro Particolare 402 Registro Generale 3350  
Pubblico ufficiale  
IPOTECA VOLONTARIA derivante da CONCESSIONE A GARANZIA DI MUTUO FONDIARIO  
Immobili siti in CAVA MANARA(PV), TRAVACO' SICCOMARIO(PV)  
SOGGETTO TERZO DATORE D'IPOTECA  
Nota disponibile in formato elettronico - Presenza Titolo Telematico
17. TRASCRIZIONE CONTRO del 05/04/2024 - Registro Particolare 2480 Registro Generale 3165  
Pubblico ufficiale  
ATTO ESECUTIVO O CAUTELARE - VERBALE DI PIGNORAMENTO IMMOBILI  
Immobili siti in CAVA MANARA(PV), TRAVACO' SICCOMARIO(PV)  
Nota disponibile in formato elettronico

---

**Sezione 2** Parzialmente recuperato e/o validato nel periodo antecedente al 02/01/1977  
Potrebbero essere presenti annualita' non completate e/o formalita' non validate dall'ufficio. Per verificare i dettagli  
richiedere lo 'Stato dell'automazione'

---

**Nessuna formalita presente.**



Direzione Provinciale di PAVIA  
Ufficio provinciale - Territorio  
Servizio di Pubblicità Immobiliare di VIGEVANO

Data 06/10/2024 Ora 19:38:59  
Pag. 1 - Segue

**Ispezione telematica**

Ispezione n. T33518 del 06/10/2024

per dati anagrafici

Motivazione esecuzione immobiliare

Richiedente CSTMRC per conto di CSTMRC71L31D969F

**Dati della richiesta**

Codice fiscale:

ricerca estesa in AT

Periodo da ispezionare: dal 06/10/2000 al 06/10/2024

Tipo di formalità: Tutte

Esclusione ipoteche non rinnovate o cancellate e trascrizioni non rinnovate

Ulteriori restrizioni:

Periodo da ispezionare: dal 06/10/2000 al 06/10/2024

Esclusione ipoteche non rinnovate o cancellate e trascrizioni non rinnovate

**Situazione aggiornamento**

Sezione 1:

Periodo informatizzato dal 19/02/1998 al 04/10/2024

Periodo recuperato e validato dal 02/01/1977 al 18/02/1998

Sezione 2:

Parzialmente recuperato e/o validato nel periodo antecedente al 02/01/1977

ATTENZIONE: nella Sezione 2 vi possono essere annualità non completate e/o formalità non validate dall'ufficio. Per verificare i dettagli richiedere lo 'Stato dell'automazione'

**Elenco omonimi**

1.

Luogo di nascita

Data di nascita

Sesso

Codice fiscale

\* Codice fiscale validato in anagrafe tributaria

**Elenco sintetico delle formalità****Sezione 1** Periodo informatizzato dal 19/02/1998 al 04/10/2024 - Periodo recuperato e validato dal 02/01/1977 al 18/02/1998

1. TRASCRIZIONE A FAVORE del 10/12/2007 - Registro Particolare 9619 Registro Generale 15634  
Pubblico ufficiale  
ATTO TRA VIVI - COMPRAVENDITA  
Immobili siti in CAVA MANARA(PV)  
SOGGETTO ACQUIRENTE  
Nota disponibile in formato elettronico  
Documenti successivi correlati:
  1. Trascrizione n. 4275 del 26/07/2016





Direzione Provinciale di PAVIA  
Ufficio provinciale - Territorio  
Servizio di Pubblicità Immobiliare di VIGEVANO

Data 06/10/2024 Ora 19:38:59  
Pag. 3 - Segue

---

**Ispezione telematica**

Ispezione n. T33518 del 06/10/2024

per dati anagrafici

Motivazione esecuzione immobiliare

Richiedente CSTMRC per conto di CSTMRC71L31D969F

---

8. TRASCRIZIONE A FAVORE del 29/04/2016 - Registro Particolare 2296 Registro Generale 3303  
Pubblico ufficiale C  
ATTO TRA VIVI - COMPRAVENDITA  
Immobili siti in CAVA MANARA(PV)  
SOGGETTO ACQUIRENTE  
Nota disponibile in formato elettronico - Presenza Titolo Telematico
  
9. ISCRIZIONE CONTRO del 29/04/2016 - Registro Particolare 439 Registro Generale 3310  
Pubblico ufficiale C  
IPOTECA VOLONTARIA derivante da CONCESSIONE A GARANZIA DI MUTUO FONDIARIO  
Immobili siti in CAVA MANARA(PV), TRAVACO' SICCOMARIO(PV)  
SOGGETTO DEBITORE  
Nota disponibile in formato elettronico - Presenza Titolo Telematico
  
10. TRASCRIZIONE A FAVORE del 13/07/2016 - Registro Particolare 3992 Registro Generale 5804  
Pubblico ufficiale C  
ATTO TRA VIVI - COMPRAVENDITA  
Immobili siti in CAVA MANARA(PV)  
SOGGETTO ACQUIRENTE  
Nota disponibile in formato elettronico - Presenza Titolo Telematico
  
11. TRASCRIZIONE A FAVORE del 27/02/2017 - Registro Particolare 1158 Registro Generale 1684  
Pubblico ufficiale F  
ATTO PER CAUSA DI MORTE - CERTIFICATO DI DENUNCIATA SUCCESSIONE  
Immobili siti in CAVA MANARA(PV)  
Nota disponibile in formato elettronico - Presenza Titolo Telematico
  
12. TRASCRIZIONE A FAVORE del 06/02/2018 - Registro Particolare 689 Registro Generale 1034  
Pubblico ufficiale T  
ATTO TRA VIVI - COMPRAVENDITA  
Immobili siti in CAVA MANARA(PV)  
SOGGETTO ACQUIRENTE  
Nota disponibile in formato elettronico - Presenza Titolo Telematico
  
13. TRASCRIZIONE A FAVORE del 12/04/2018 - Registro Particolare 2215 Registro Generale 3349  
Pubblico ufficiale F  
ATTO PER CAUSA DI MORTE - ACCETTAZIONE TACITA DI EREDITA'  
Immobili siti in CAVA MANARA(PV)  
Nota disponibile in formato elettronico - Presenza Titolo Telematico



Direzione Provinciale di PAVIA  
Ufficio provinciale - Territorio  
Servizio di Pubblicità Immobiliare di VIGEVANO

Data 06/10/2024 Ora 19:38:59  
Pag. 4 - Segue

---

**Ispezione telematica**

Ispezione n. T33518 del 06/10/2024

per dati anagrafici

Motivazione esecuzione immobiliare

Richiedente CSTMRC per conto di CSTMRC71L31D969F

---

14. ISCRIZIONE CONTRO del 12/04/2018 - Registro Particolare 402 Registro Generale 3350  
Pubblico ufficiale  
IPOTECA VOLONTARIA derivante da CONCESSIONE A GARANZIA DI MUTUO FONDIARIO  
Immobili siti in CAVA MANARA(PV)  
SOGGETTO DEBITORE  
Nota disponibile in formato elettronico - Presenza Titolo Telematico
  
15. TRASCRIZIONE A FAVORE del 18/06/2018 - Registro Particolare 3799 Registro Generale 5612  
Pubblico ufficiale  
ATTO TRA VIVI - COMPRAVENDITA  
Immobili siti in CAVA MANARA(PV)  
SOGGETTO ACQUIRENTE  
Nota disponibile in formato elettronico - Presenza Titolo Telematico
  
16. TRASCRIZIONE A FAVORE del 18/06/2018 - Registro Particolare 3800 Registro Generale 5613  
Pubblico ufficiale  
ATTO TRA VIVI - COMPRAVENDITA  
Immobili siti in CAVA MANARA(PV)  
SOGGETTO ACQUIRENTE  
Nota disponibile in formato elettronico - Presenza Titolo Telematico
  
17. TRASCRIZIONE A FAVORE del 01/06/2020 - Registro Particolare 2201 Registro Generale 3196  
Pubblico ufficiale  
ATTO TRA VIVI - COMPRAVENDITA  
Immobili siti in CAVA MANARA(PV)  
SOGGETTO ACQUIRENTE  
Nota disponibile in formato elettronico - Presenza Titolo Telematico
  
18. TRASCRIZIONE A FAVORE del 31/03/2021 - Registro Particolare 2104 Registro Generale 3029  
Pubblico ufficiale  
ATTO TRA VIVI - COMPRAVENDITA  
Immobili siti in CAVA MANARA(PV)  
SOGGETTO ACQUIRENTE  
Nota disponibile in formato elettronico - Presenza Titolo Telematico
  
19. TRASCRIZIONE A FAVORE del 30/07/2021 - Registro Particolare 5492 Registro Generale 7665  
Pubblico ufficiale  
ATTO PER CAUSA DI MORTE - ACQUISTO DI LEGATO  
Immobili siti in ZINASCO(PV)



Direzione Provinciale di PAVIA  
Ufficio provinciale - Territorio  
Servizio di Pubblicità Immobiliare di VIGEVANO

Data 06/10/2024 Ora 19:38:59  
Pag. 5 - Segue

**Ispezione telematica**

Ispezione n. T33518 del 06/10/2024

per dati anagrafici

Motivazione esecuzione immobiliare

Richiedente CSTMRC per conto di CSTMRC71L31D969F

---

Nota disponibile in formato elettronico - Presenza Titolo Telematico

20. ISCRIZIONE CONTRO del 11/04/2022 - Registro Particolare 464 Registro Generale 3247

IPOTECA GIUDIZIALE derivante da DECRETO INGIUNTIVO

Immobili siti in CAVA MANARA(PV)

SOGGETTO DEBITORE

Nota disponibile in formato elettronico

21. TRASCRIZIONE A FAVORE del 29/04/2022 - Registro Particolare 2791 Registro Generale 3890

Pubblico ufficiale el 29/04/2022

ATTO PER CAUSA DI MORTE - CERTIFICATO DI DENUNCIATA SUCCESSIONE

Immobili siti in ZINASCO(PV)

Nota disponibile in formato elettronico - Presenza Titolo Telematico

22. TRASCRIZIONE CONTRO del 28/12/2022 - Registro Particolare 8658 Registro Generale 12202

Pubblico ufficiale /12/2022

ATTO ESECUTIVO O CAUTELARE - VERBALE DI PIGNORAMENTO IMMOBILI

Immobili siti in CAVA MANARA(PV)

Nota disponibile in formato elettronico

23. TRASCRIZIONE A FAVORE del 05/06/2023 - Registro Particolare 3877 Registro Generale 5484

Pubblico ufficiale

ATTO TRA VIVI - PRELIMINARE DI COMPRAVENDITA

Immobili siti in TRAVACO' SICCOMARIO(PV)

Nota disponibile in formato elettronico - Presenza Titolo Telematico

24. TRASCRIZIONE CONTRO del 05/04/2024 - Registro Particolare 2480 Registro Generale 3165

Pubblico ufficiale /05/2024

ATTO ESECUTIVO O CAUTELARE - VERBALE DI PIGNORAMENTO IMMOBILI

Immobili siti in CAVA MANARA(PV)

Nota disponibile in formato elettronico

25. TRASCRIZIONE CONTRO del 05/04/2024 - Registro Particolare 2481 Registro Generale 3166

Pubblico ufficiale

ATTO ESECUTIVO O CAUTELARE - VERBALE DI PIGNORAMENTO IMMOBILI

Immobili siti in CAVA MANARA(PV), TRAVACO' SICCOMARIO(PV)

Nota disponibile in formato elettronico

26. TRASCRIZIONE CONTRO del 10/05/2024 - Registro Particolare 3346 Registro Generale 4330



Direzione Provinciale di PAVIA  
Ufficio provinciale - Territorio  
Servizio di Pubblicità Immobiliare di VIGEVANO

Data 06/10/2024 Ora 19:38:59  
Pag. 6 - Fine

---

**Ispezione telematica**

Ispezione n. T33518 del 06/10/2024

per dati anagrafici

Motivazione esecuzione immobiliare

Richiedente CSTMRC per conto di CSTMRC71L31D969F

---

Pubblico ufficiale TRIBUNALE DI PAVIA Repertorio 408/2024 del 26/03/2024

Immobili siti in CAVA MANARA(PV)

Nota disponibile in formato elettronico

Documenti successivi correlati:

1. Trascrizione n. 4677 del 01/07/2024

27. Rettifica a TRASCRIZIONE CONTRO del 01/07/2024 - Registro Particolare 4677 Registro Generale 6146

Pubblico ufficiale

ATTO GIUDIZIARIO - DECRETO DI TRASFERIMENTO IMMOBILI

Immobili siti in CAVA MANARA(PV)

Nota disponibile in formato elettronico

Formalita di riferimento: Trascrizione n. 3346 del 2024

28. ISCRIZIONE CONTRO del 02/08/2024 - Registro Particolare 1143 Registro Generale 7644

Pubblico ufficiale

IPOTECA GIUDIZIALE derivante da DECRETO INGIUNTIVO

Immobili siti in CAVA MANARA(PV), ZINASCO(PV)

SOGGETTO DEBITORE

Nota disponibile in formato elettronico

---

**Sezione 2** Parzialmente recuperato e/o validato nel periodo antecedente al 02/01/1977

Potrebbero essere presenti annualita' non completate e/o formalita' non validate dall'ufficio. Per verificare i dettagli richiedere lo 'Stato dell'automazione'

---

**Nessuna formalita presente.**



Direzione Provinciale di PAVIA  
Ufficio provinciale - Territorio  
Servizio di Pubblicità Immobiliare di VIGEVANO

Data 06/10/2024 Ora 19:56:54  
Pag. 1 - Segue

---

**Ispezione telematica**

Ispezione n. T34340 del 06/10/2024

per dati anagrafici

Motivazione esecuzione immobiliare

Richiedente CSTMRC per conto di CSTMRC71L31D969F

---

**Dati della richiesta**

Codice fiscale:

Periodo da ispezionare: dal 06/10/2000 al 06/10/2024

Tipo di formalità: Tutte

Esclusione ipoteche non rinnovate o cancellate e trascrizioni non rinnovate

Ulteriori restrizioni:

Periodo da ispezionare: dal 06/10/2000 al 06/10/2024

Esclusione ipoteche non rinnovate o cancellate e trascrizioni non rinnovate

---

**Situazione aggiornamento**

Sezione 1:

Periodo informatizzato dal 19/02/1998 al 04/10/2024

Periodo recuperato e validato dal 02/01/1977 al 18/02/1998

Sezione 2:

Parzialmente recuperato e/o validato nel periodo antecedente al 02/01/1977

ATTENZIONE: nella Sezione 2 vi possono essere annualità non completate e/o formalità non validate dall'ufficio. Per verificare i dettagli richiedere lo 'Stato dell'automazione'

---

**Elenco omonimi**

1.

Luogo di nascita

Data di nascita

Sesso

Codice fiscale

\* Codice fiscale validato in anagrafe tributaria

---

**Elenco sintetico delle formalità**

---

**Sezione 1** Periodo informatizzato dal 19/02/1998 al 04/10/2024 - Periodo recuperato e validato dal 02/01/1977 al 18/02/1998

- 
1. TRASCRIZIONE A FAVORE del 19/01/2011 - Registro Particolare 294 Registro Generale 430  
Pubblico ufficiale  
ATTO PER CAUSA DI MORTE - CERTIFICATO DI DENUNCIATA SUCCESSIONE  
Immobili siti in CAVA MANARA(PV)  
Nota disponibile in formato elettronico
  2. TRASCRIZIONE A FAVORE del 18/04/2016 - Registro Particolare 2029 Registro Generale 2926  
Pubblico ufficiale 3334/6828 del 23/03/2016  
ATTO TRA VIVI - COMPRAVENDITA



Direzione Provinciale di PAVIA  
Ufficio provinciale - Territorio  
Servizio di Pubblicità Immobiliare di VIGEVANO

Data 06/10/2024 Ora 19:56:54  
Pag. 2 - Fine

**Ispezione telematica**

Ispezione n. T34340 del 06/10/2024

per dati anagrafici

Motivazione esecuzione immobiliare

Richiedente CSTMRC per conto di CSTMRC71L31D969F

Immobili siti in TRAVACO' SICCOMARIO(PV)

SOGGETTO ACQUIRENTE

Nota disponibile in formato elettronico - Presenza Titolo Telematico

3. TRASCRIZIONE A FAVORE del 27/02/2017 - Registro Particolare 1158 Registro Generale 1684  
Pubblico ufficiale PAV

ATTO PER CAUSA DI MORTE - CERTIFICATO DI DENUNCIATA SUCCESSIONE

Immobili siti in CAVA MANARA(PV)

Nota disponibile in formato elettronico - Presenza Titolo Telematico

4. TRASCRIZIONE A FAVORE del 12/04/2018 - Registro Particolare 2215 Registro Generale 3349  
Pubblico ufficiale

ATTO PER CAUSA DI MORTE - ACCETTAZIONE TACITA DI EREDITA'

Immobili siti in CAVA MANARA(PV)

Nota disponibile in formato elettronico - Presenza Titolo Telematico

5. ISCRIZIONE CONTRO del 12/04/2018 - Registro Particolare 402 Registro Generale 3350  
Pubblico ufficiale

IPOTECA VOLONTARIA derivante da CONCESSIONE A GARANZIA DI MUTUO FONDIARIO

Immobili siti in CAVA MANARA(PV)

SOGGETTO TERZO DATORE D'IPOTECA

Nota disponibile in formato elettronico - Presenza Titolo Telematico

6. TRASCRIZIONE CONTRO del 05/04/2024 - Registro Particolare 2480 Registro Generale 3165  
Pubblico ufficiale

ATTO ESECUTIVO O CAUTELARE - VERBALE DI PIGNORAMENTO IMMOBILI

Immobili siti in CAVA MANARA(PV)

Nota disponibile in formato elettronico

**Sezione 2** Parzialmente recuperato e/o validato nel periodo antecedente al 02/01/1977

Potrebbero essere presenti annualita' non completate e/o formalita' non validate dall'ufficio. Per verificare i dettagli  
richiedere lo 'Stato dell'automazione'

**Nessuna formalita' presente.**

**Ispezione telematica**

Motivazione esecuzione immobiliare n. T1 33518 del 06/10/2024  
Inizio ispezione 06/10/2024 19:38:48  
Richiedente CSTMRC per conto di CSTMRC71L31D969F Tassa versata € 3,60

Nota di iscrizione UTC: 2018-04-12T11:11:13.109091+02:00  
Registro generale n. 3350  
Registro particolare n. 402 Presentazione n. 50 del 12/04/2018

**Sezione A - Generalità**

**Dati relativi al titolo**

Descrizione ATTO NOTARILE PUBBLICO  
Data 29/03/2018  
Notaio Numero di repertorio 2113/1434  
Sede BKONI (PV) Codice fiscale

**Dati relativi all'ipoteca o al privilegio**

Specie dell'ipoteca o del privilegio IPOTECA VOLONTARIA  
Derivante da 0176 CONCESSIONE A GARANZIA DI MUTUO FONDIARIO  
Capitale € 650.000,00 Tasso interesse annuo 1,474% Tasso interesse semestrale -  
Interessi - Spese € 325.000,00 Totale € 975.000,00  
Importi variabili SI Valuta estera - Somma iscritta da aumentare automaticamente -  
Presenza di condizione risolutiva - Durata 15 anni

**Altri dati**

Sono presenti nella sezione D parti libere relative a sezione A, sezione B, sezione C

**Dati riepilogativi**

Unità negoziali 3 Soggetti a favore 1 Soggetti contro 3

**Sezione B - Immobili**

Unità negoziale n. 1

Immobile n. 1  
Comune C360 - CAVA MANARA (PV)  
Catasto TERRENI  
Foglio 8 Particella 178 Subalterno -  
Natura T - TERRENO Consistenza 46 are 73 centiare

Immobile n. 2  
Comune C360 - CAVA MANARA (PV)  
Catasto TERRENI  
Foglio 8 Particella 139 Subalterno -  
Natura T - TERRENO Consistenza 41 are 47 centiare

Immobile n. 3  
Comune C360 - CAVA MANARA (PV)



**Ispezione telematica**

Motivazione esecuzione immobiliare n. T1 33518 del 06/10/2024  
 Inizio ispezione 06/10/2024 19:38:48  
 Richiedente CSTMRC per conto di Tassa versata € 3,60  
 CSTMRC71L31D969F

Nota di iscrizione UTC: 2018-04-12T11:11:13.109091+02:00

Registro generale n. 3350  
 Registro particolare n. 402 Presentazione n. 50 del 12/04/2018

Catasto	TERRENI				
Foglio	8 Particella	192	Subalterno	-	
Natura	T - TERRENO		Consistenza	7 are 51 centiare	
Immobile n. 4					
Comune	C360 - CAVA MANARA (PV)				
Catasto	TERRENI				
Foglio	8 Particella	194	Subalterno	-	
Natura	T - TERRENO		Consistenza	41 are 9 centiare	
Immobile n. 5					
Comune	C360 - CAVA MANARA (PV)				
Catasto	TERRENI				
Foglio	8 Particella	258	Subalterno	-	
Natura	T - TERRENO		Consistenza	40 are 25 centiare	
Immobile n. 6					
Comune	C360 - CAVA MANARA (PV)				
Catasto	TERRENI				
Foglio	8 Particella	259	Subalterno	-	
Natura	T - TERRENO		Consistenza	3 are 67 centiare	
Immobile n. 7					
Comune	C360 - CAVA MANARA (PV)				
Catasto	TERRENI				
Foglio	8 Particella	430	Subalterno	-	
Natura	T - TERRENO		Consistenza	16 are 17 centiare	
Immobile n. 8					
Comune	C360 - CAVA MANARA (PV)				
Catasto	TERRENI				
Foglio	8 Particella	431	Subalterno	-	
Natura	T - TERRENO		Consistenza	3 are 18 centiare	
Immobile n. 9					
Comune	C360 - CAVA MANARA (PV)				
Catasto	TERRENI				
Foglio	8 Particella	144	Subalterno	-	
Natura	T - TERRENO		Consistenza	44 are 43 centiare	
Immobile n. 10					
Comune	C360 - CAVA MANARA (PV)				
Catasto	TERRENI				
Foglio	8 Particella	171	Subalterno	-	
Natura	T - TERRENO		Consistenza	2 ettari 53 are 20 centiare	
Immobile n. 11					
Comune	I236 - TRAVACO' SICCOMARIO (PV)				
Catasto	TERRENI				
Foglio	6 Particella	52	Subalterno	-	
Natura	T - TERRENO		Consistenza	24 are 88 centiare	



**Ispezione telematica**

Motivazione esecuzione immobiliare n. T1 33518 del 06/10/2024  
Inizio ispezione 06/10/2024 19:38:48  
Richiedente CSTMRC per conto di CSTMRC71L31D969F Tassa versata € 3,60

Nota di iscrizione UTC: 2018-04-12T11:11:13.109091+02:00  
Registro generale n. 3350  
Registro particolare n. 402 Presentazione n. 50 del 12/04/2018

Immobilabile n. 12	Comune	I236 - TRAVACO' SICCOMARIO (PV)		
	Catasto	TERRENI		
	Foglio	6 Particella	53	Subalterno -
	Natura	T - TERRENO		Consistenza 52 are 80 centiare
Immobilabile n. 13	Comune	I236 - TRAVACO' SICCOMARIO (PV)		
	Catasto	TERRENI		
	Foglio	6 Particella	54	Subalterno -
	Natura	T - TERRENO		Consistenza 6 are 89 centiare
Immobilabile n. 14	Comune	I236 - TRAVACO' SICCOMARIO (PV)		
	Catasto	TERRENI		
	Foglio	7 Particella	14	Subalterno -
	Natura	T - TERRENO		Consistenza 22 are 32 centiare
Immobilabile n. 15	Comune	I236 - TRAVACO' SICCOMARIO (PV)		
	Catasto	TERRENI		
	Foglio	7 Particella	15	Subalterno -
	Natura	T - TERRENO		Consistenza 3 ettari 36 are 30 centiare
Immobilabile n. 16	Comune	I236 - TRAVACO' SICCOMARIO (PV)		
	Catasto	TERRENI		
	Foglio	7 Particella	95	Subalterno -
	Natura	T - TERRENO		Consistenza 1 ettari 64 are 50 centiare
Immobilabile n. 17	Comune	I236 - TRAVACO' SICCOMARIO (PV)		
	Catasto	TERRENI		
	Foglio	7 Particella	350	Subalterno -
	Natura	T - TERRENO		Consistenza 1 ettari 30 are 43 centiare
Immobilabile n. 18	Comune	I236 - TRAVACO' SICCOMARIO (PV)		
	Catasto	TERRENI		
	Foglio	7 Particella	497	Subalterno -
	Natura	T - TERRENO		Consistenza 2 ettari 45 centiare
Immobilabile n. 19	Comune	I236 - TRAVACO' SICCOMARIO (PV)		
	Catasto	TERRENI		
	Foglio	7 Particella	74	Subalterno -
	Natura	T - TERRENO		Consistenza 57 centiare
Immobilabile n. 20	Comune	I236 - TRAVACO' SICCOMARIO (PV)		
	Catasto	TERRENI		
	Foglio	7 Particella	75	Subalterno -



**Ispezione telematica**

Motivazione esecuzione immobiliare

n. T1 33518 del 06/10/2024

Inizio ispezione 06/10/2024 19:38:48

Richiedente CSTMRC per conto di  
CSTMRC71L31D969F

Tassa versata € 3,60

Nota di iscrizione

UTC: 2018-04-12T11:11:13.109091+02:00

Registro generale n. 3350

Registro particolare n. 402

Presentazione n. 50 del 12/04/2018

Natura	T - TERRENO	Consistenza	68 are 33 centiare
Immobile n. 21	I236 - TRAVACO' SICCOMARIO (PV)		
Comune	TERRENI		
Catasto	7 Particella	104	Subalterno -
Foglio	Natura T - TERRENO		
Natura	Consistenza 43 are 60 centiare		
Immobile n. 22	I236 - TRAVACO' SICCOMARIO (PV)		
Comune	TERRENI		
Catasto	7 Particella	2	Subalterno -
Foglio	Natura T - TERRENO		
Natura	Consistenza 63 are 12 centiare		
Immobile n. 23	I236 - TRAVACO' SICCOMARIO (PV)		
Comune	TERRENI		
Catasto	7 Particella	196	Subalterno -
Foglio	Natura T - TERRENO		
Natura	Consistenza 1 ettari 32 are 81 centiare		
Immobile n. 24	I236 - TRAVACO' SICCOMARIO (PV)		
Comune	TERRENI		
Catasto	7 Particella	197	Subalterno -
Foglio	Natura T - TERRENO		
Natura	Consistenza 88 are 74 centiare		

Unità negoziale n. 2

Immobile n. 1	C360 - CAVA MANARA (PV)		
Comune	TERRENI		
Catasto	8 Particella	49	Subalterno -
Foglio	Natura T - TERRENO		
Natura	Consistenza 3 are 41 centiare		
Immobile n. 2	C360 - CAVA MANARA (PV)		
Comune	TERRENI		
Catasto	8 Particella	156	Subalterno -
Foglio	Natura T - TERRENO		
Natura	Consistenza 24 are 11 centiare		
Immobile n. 3	C360 - CAVA MANARA (PV)		
Comune	TERRENI		
Catasto	8 Particella	190	Subalterno -
Foglio	Natura T - TERRENO		
Natura	Consistenza 27 are 78 centiare		

Unità negoziale n. 3

Immobile n. 1	C360 - CAVA MANARA (PV)		
Comune			



**Ispezione telematica**

Motivazione esecuzione immobiliare n. T1 33518 del 06/10/2024  
Inizio ispezione 06/10/2024 19:38:48  
Richiedente CSTMRC per conto di Tassa versata € 3,60  
CSTMRC71L31D969F

Nota di iscrizione UTC: 2018-04-12T11:11:13.109091+02:00  
Registro generale n. 3350  
Registro particolare n. 402 Presentazione n. 50 del 12/04/2018

Catasto	TERRENI				
Foglio	8 Particella	63	Subalterno	-	
Natura	T - TERRENO		Consistenza	1 are 86 centiare	
Immobile n. 2					
Comune	C360 - CAVA MANARA (PV)				
Catasto	TERRENI				
Foglio	8 Particella	98	Subalterno	-	
Natura	T - TERRENO		Consistenza	3 are 75 centiare	
Immobile n. 3					
Comune	C360 - CAVA MANARA (PV)				
Catasto	TERRENI				
Foglio	8 Particella	99	Subalterno	-	
Natura	T - TERRENO		Consistenza	66 are	
Immobile n. 4					
Comune	C360 - CAVA MANARA (PV)				
Catasto	TERRENI				
Foglio	8 Particella	101	Subalterno	-	
Natura	T - TERRENO		Consistenza	4 are 2 centiare	
Immobile n. 5					
Comune	C360 - CAVA MANARA (PV)				
Catasto	TERRENI				
Foglio	8 Particella	110	Subalterno	-	
Natura	T - TERRENO		Consistenza	35 are 70 centiare	
Immobile n. 6					
Comune	C360 - CAVA MANARA (PV)				
Catasto	TERRENI				
Foglio	8 Particella	138	Subalterno	-	
Natura	T - TERRENO		Consistenza	35 are 48 centiare	
Immobile n. 7					
Comune	C360 - CAVA MANARA (PV)				
Catasto	TERRENI				
Foglio	8 Particella	140	Subalterno	-	
Natura	T - TERRENO		Consistenza	35 are 32 centiare	
Immobile n. 8					
Comune	C360 - CAVA MANARA (PV)				
Catasto	TERRENI				
Foglio	8 Particella	143	Subalterno	-	
Natura	T - TERRENO		Consistenza	11 are 49 centiare	
Immobile n. 9					
Comune	C360 - CAVA MANARA (PV)				
Catasto	TERRENI				
Foglio	8 Particella	145	Subalterno	-	
Natura	T - TERRENO		Consistenza	9 are 78 centiare	



**Ispezione telematica**

Motivazione esecuzione immobiliare	n. T1 33518 del 06/10/2024
	Inizio ispezione 06/10/2024 19:38:48
Richiedente CSTMRC per conto di CSTMRC71L31D969F	Tassa versata € 3,60
<b>Nota di iscrizione</b>	<b>UTC: 2018-04-12T11:11:13.109091+02:00</b>
Registro generale n. 3350	
Registro particolare n. 402	Presentazione n. 50 del 12/04/2018

<b>Immobile n. 10</b>					
Comune	C360 - CAVA MANARA (PV)				
Catasto	TERRENI				
Foglio	8	Particella	150	Subalterno	-
Natura	T - TERRENO			Consistenza	14 are 2 centiare
<b>Immobile n. 11</b>					
Comune	C360 - CAVA MANARA (PV)				
Catasto	TERRENI				
Foglio	8	Particella	200	Subalterno	-
Natura	T - TERRENO			Consistenza	35 are 69 centiare
<b>Immobile n. 12</b>					
Comune	C360 - CAVA MANARA (PV)				
Catasto	TERRENI				
Foglio	8	Particella	201	Subalterno	-
Natura	T - TERRENO			Consistenza	35 are 47 centiare
<b>Immobile n. 13</b>					
Comune	C360 - CAVA MANARA (PV)				
Catasto	TERRENI				
Foglio	8	Particella	202	Subalterno	-
Natura	T - TERRENO			Consistenza	35 are 33 centiare
<b>Immobile n. 14</b>					
Comune	C360 - CAVA MANARA (PV)				
Catasto	TERRENI				
Foglio	8	Particella	203	Subalterno	-
Natura	T - TERRENO			Consistenza	11 are 48 centiare
<b>Immobile n. 15</b>					
Comune	C360 - CAVA MANARA (PV)				
Catasto	TERRENI				
Foglio	8	Particella	204	Subalterno	-
Natura	T - TERRENO			Consistenza	9 are 78 centiare

**Sezione C - Soggetti**

**A favore**

<b>Soggetto n. 1</b>	In qualità di	
	Denominazione o ragione sociale	
	Sede	
	Codice fiscale	Domicilio ipotecario eletto
	Relativamente a TUTTE le unità negoziali	Per il diritto di PROPRIETA'
	Per la quota di 1/1	



**Ispezione telematica**

Motivazione esecuzione immobiliare n. T1 33518 del 06/10/2024  
Inizio ispezione 06/10/2024 19:38:48  
Richiedente CSTMRC per conto di CSTMRC71L31D969F Tassa versata € 3,60

Nota di iscrizione UTC: 2018-04-12T11:11:13.109091+02:00  
Registro generale n. 3350  
Registro particolare n. 402 Presentazione n. 50 del 12/04/2018

**Contro**

Soggetto n. 1 In qualità di TERZO DATORE DI IPOTECA  
Cognome \_\_\_\_\_ Nom- \_\_\_\_\_  
Nata il \_\_\_\_\_ a \_\_\_\_\_  
Sesso \_\_\_\_\_ codice fiscale \_\_\_\_\_ Dt \_\_\_\_\_  
- Relativamente all'unità negoziale n. 1 Per il diritto di PROPRIETA'  
Terzo datore SI  
Per la quota di 1/1  
- Relativamente all'unità negoziale n. 2 Per il diritto di PROPRIETA'  
Terzo datore SI  
Per la quota di 1/3  
- Relativamente all'unità negoziale n. 3 Per il diritto di PROPRIETA'  
Terzo datore SI  
Per la quota di 4/6

Soggetto n. 2 In qualità di DEBITORE IPOTECARIO  
Cognome \_\_\_\_\_ Nome \_\_\_\_\_  
Nato il \_\_\_\_\_  
Sesso \_\_\_\_\_ codice fiscale \_\_\_\_\_  
- Relativamente all'unità negoziale n. 2 Per il diritto di PROPRIETA'  
Per la quota di 1/3 In regime di BENE PERSONALE  
- Relativamente all'unità negoziale n. 3 Per il diritto di PROPRIETA'  
Per la quota di 1/6 In regime di BENE PERSONALE

Soggetto n. 3 In qualità di TERZO DATORE DI IPOTECA  
Cognome \_\_\_\_\_ Nome PATRIZIA  
Nata il \_\_\_\_\_  
Sesso \_\_\_\_\_ codice fiscale \_\_\_\_\_  
- Relativamente all'unità negoziale n. 2 Per il diritto di PROPRIETA'  
Terzo datore SI  
Per la quota di 1/3 In regime di BENE PERSONALE  
- Relativamente all'unità negoziale n. 3 Per il diritto di PROPRIETA'  
Terzo datore SI  
Per la quota di 1/6 In regime di BENE PERSONALE

**Sezione D - Ulteriori informazioni**

Descrizione della condizione risolutiva cui è sottoposta l'ipoteca e/o dei titoli di credito allegati (ovvero altri prospetti che si ritiene utile pubblicare)

ART. 1 (OGGETTO DEL CONTRATTO E DISCIPLINA APPLICABILE) 1. LA BANCA, COME SOPRA RAPPRESENTATA, CONCEDE A TITOLO DI MUTUO IPOTECARIO AGRARIO, AI SENSI DEGLI ARTT. 38, 43 E SS. DEL D.LGS. 1 SETTEMBRE 1993, N. 385 (TESTO UNICO BANCARIO, DI SEGUITO "T.U.B."), LA SOMMA DI EURO 650.000,00 (SEICENTOCINQUANTAMILA VIRGOLA ZERO ZERO) ALLA PARTE MUTUATARIA CHE - IN QUALITÀ DI TITOLARE FIRMATARIO DELL'OMONIMA IMPRESA INDIVIDUALE - L'ACCETTA,



**Ispezione telematica**

Motivazione esecuzione immobiliare

n. T1 33518 del 06/10/2024

Inizio ispezione 06/10/2024 19:38:48

Richiedente CSTMRC per conto di  
CSTMRC71L31D969F

Tassa versata € 3,60

Nota di iscrizione

UTC: 2018-04-12T11:11:13.109091+02:00

Registro generale n. 3350

Registro particolare n. 402

Presentazione n. 50 del 12/04/2018

IMPEGNANDOSI A RESTITUIRLA ALLA BANCA NEI MODI E NEI TEMPI STABILITI DAL PRESENTE CONTRATTO E A CORRISPONDERE ALLA STESSA BANCA GLI INTERESSI RELATIVI NELLA MISURA CALCOLATA SECONDO LE MODALITA' DI CUI AL SUCCESSIVO ART. 3. 2. IL MUTUO E' REGOLATO DALLE NORME DI LEGGE APPLICABILI, DAL T.U.B., DAL CODICE CIVILE, DAL PRESENTE CONTRATTO, DAL CAPITOLATO DI PATTI E CONDIZIONI GENERALI DEI CONTRATTI DI MUTUO FONDIARIO (DI SEGUITO, PER BREVEVITA', "CAPITOLATO") E DAL DOCUMENTO DI SINTESI, DOCUMENTI QUESTI ULTIMI CHE SI ALLEGANO AL PRESENTE ATTO, FIRMATI DALLE PARTI E DA ME NOTAIO, RISPETTIVAMENTE SOTTO LE LETTERE "A" E "B" E CHE LA PARTE MUTUATARIA DICHIARA DI CONOSCERE BENE PER AVERNE GIA' IN PRECEDENZA PRESO VISIONE, DICHIARANDO ALTRESI' DI ACCETTARNE TUTTE LE CONDIZIONI. ART. 3 (TASSO D'INTERESSE) 1. LA PARTE MUTUATARIA SI OBBLIGA A RESTITUIRE ALLA BANCA MUTUANTE LA SOMMA DI EURO 650.000,00, COME SOPRA MUTUATALE MEDIANTE IL PAGAMENTO DI N. 30 RATE DI AMMORTAMENTO SEMESTRALI POSTICIPATE, COMPRENSIVE DI CAPITALE ED INTERESSI. ESSE SARANNO DETERMINATE CON METODO "FRANCESE". PERTANTO A PARITA' DI CONDIZIONI E DURATA DEL MUTUO, LE RATE SARANNO TUTTE DI UGUALE IMPORTO E COMPOSTE DA QUOTE DI CAPITALE CRESCENTI E QUOTE DI INTERESSI DECRESCENTI. AL VARIARE DEL TASSO D'INTERESSE CORRISPONDERA' UNA VARIAZIONE DELL'AMMONTARE DEGLI INTERESSI E DELLA QUOTA CAPITALE DI CIASCUNA RATA DEL PIANO DI AMMORTAMENTO, MANTENENDO IL METODO DI CALCOLO ALLA FRANCESE. 2. L'AMMORTAMENTO DECORRERA' DAL GIORNO 29 MARZO 2018, LA PRIMA RATA SCADRA' IL GIORNO 29 SETTEMBRE 2018 E LE ALTRE IL GIORNO 29 MARZO E 29 SETTEMBRE DI OGNI ANNO PER LA DURATA DEL MUTUO, COME DA PIANO DI AMMORTAMENTO CHE, FIRMATO DALLE PARTI E DA ME NOTAIO, SI ALLEGA AL PRESENTE ATTO SOTTO LA LETTERA "C". 3. IL TASSO DI INTERESSE APPLICATO AL MUTUO E' DETERMINATO NELLA MISURA PARI ALL'EURIBOR (EURO INTERBANK OFFERED RATE) 360 A SEI MESI MEDIA DEL MESE DI MARZO 2018, COSI' COME RILEVATO SU "IL SOLE 24 ORE" O ALTRO QUOTIDIANO SPECIALIZZATO, PARI ALLO 0,276 NEGATIVO, AUMENTATO DI 1,75 PUNTI PERCENTUALI (DI SEGUITO "SPREAD"), PERTANTO, IL TASSO COMPLESSIVO E' PARI ALL'1,474%. 4. IL TASSO DI INTERESSE APPLICATO AL MUTUO, COSI' COME INDICATO AL PRECEDENTE PUNTO 3, VARIA TRIMESTRALMENTE IN BASE ALL'AGGIORNAMENTO DEL TASSO EURIBOR (EURO INTERBANK OFFERED RATE) 360 A SEI MESI MEDIA DEL MESE PRECEDENTE, RILEVATO IL GIORNO 1 GENNAIO - 1 APRILE - 1 LUGLIO E 1 OTTOBRE DI OGNI ANNO, FERMA RESTANDO LA MAGGIORAZIONE DELLO SPREAD. TALE VARIAZIONE SARA' APPLICATA A DECORRERE DAL GIORNO IMMEDIATAMENTE SUCCESSIVO ALLA DATA DI RILEVAZIONE. 5. IN CASO DI INDISPONIBILITA' DEL TASSO EURIBOR, SI FARA' RIFERIMENTO AL TASSO DI INTERESSE SULLE OPERAZIONI DI RIFINANZIAMENTO PRINCIPALI DELL'EUROSISTEMA, COSI' COME COMUNICATO TEMPO PER TEMPO DALLA BANCA CENTRALE EUROPEA, CON RIFERIMENTO ALL'ULTIMA COMUNICAZIONE PERVENUTA AL MOMENTO DELLA DATA DI MANCATA RILEVAZIONE DEL PARAMETRO (DI SEGUITO IL "PARAMETRO BCE"). A TITOLO INDICATIVO TALE TASSO, COMUNICATO CON DECORRENZA 16 MARZO 2016 E' PARI ALLO 0,000%. 6. IL TASSO DI INTERESSE RISULTANTE DAL CALCOLO INDICATO AL PRECEDENTE PUNTO 3 NON POTRA' MAI ESSERE INFERIORE ALL'1,75% (DI SEGUITO IL "TASSO MINIMO"). QUALORA, PERTANTO, A SEGUITO DELLA VARIAZIONE DELL'EURIBOR (OVVERO DEL PARAMETRO BCE), IL TASSO DI INTERESSE COMPLESSIVAMENTE APPLICATO AL MUTUO DOVESSE RISULTARE INFERIORE AL TASSO MINIMO, LA PARTE MUTUATARIA E LA BANCA CONVENGONO CHE SARANNO CALCOLATI E APPLICATI INTERESSI PARI A DETTO TASSO MINIMO PER IL PERIODO DI TEMPO IN CUI LA SOMMA ALGEBRICA DELL'EURIBOR (OVVERO DEL PARAMETRO BCE) E LO SPREAD DOVESSE RISULTARE INFERIORE AL TASSO MINIMO. 7. IL TASSO ANNUO EFFETTIVO GLOBALE (TAEG) RELATIVO AL PRESENTE MUTUO E' PARI AL 2,001%. 8. OGNI SOMMA DOVUTA PER QUALSIASI TITOLO IN DIPENDENZA DEL PRESENTE CONTRATTO E NON PAGATA, PRODURRA' DI PIENO DIRITTO DAL GIORNO DI SCADENZA, L'INTERESSE DI MORA A CARICO DELLA PARTE MUTUATARIA ED A FAVORE DELLA BANCA.



**Ispezione telematica**

Motivazione esecuzione immobiliare	n. T1 33518 del 06/10/2024
	Inizio ispezione 06/10/2024 19:38:48
Richiedente CSTMRC per conto di CSTMRC71L31D969F	Tassa versata € 3,60
Nota di iscrizione	UTC: 2018-04-12T11:11:13.109091+02:00
Registro generale n. 3350	
Registro particolare n. 402	Presentazione n. 50 del 12/04/2018

SU DETTI INTERESSI NON E' CONSENTITA LA CAPITALIZZAZIONE PERIODICA. IL TASSO DI MORA E' PARI AL TASSO EFFETTIVO GLOBALE MEDIO TEMPO PER TEMPO PUBBLICATO DAL MINISTERO DELL'ECONOMIA E DELLE FINANZE AI SENSI DELLA LEGGE N. 108/96 PER LE CATEGORIE: "MUTUI CON GARANZIA IPOTECARIA, A TASSO VARIABILE" (OGGI PARI AL 2,4285%), AUMENTATO DEL 50% E ARROTONDATO ALLO 0,05 INFERIORE. OVE IL TASSO COSI' CALCOLATO SUPERI QUELLO DETERMINATO AI SENSI DEL COMMA 4, ART. 2, DELLA LEGGE N. 108/96, IL TASSO DI MORA E' PARI A QUEST'ULTIMO ARROTONDATO ALLO 0,05 INFERIORE. IL TASSO DI MORA E' ATTUALMENTE PARI AL 3,60% (TRE VIRGOLA SESSANTA PER CENTO) NOMINALE ANNUO. IN CASO DI PUBBLICAZIONE - DA PARTE DELLO STESSO MINISTERO ED AI SENSI DELLA MEDESIMA LEGGE - DEL TASSO MEDIO DEGLI INTERESSI DI MORA, VERRA' APPLICATO DETTO TASSO MEDIO. OVE, PER QUALSIASI MOTIVO, I SOPRACITATI TASSI NON FOSSERO PIU' PUBBLICATI O FOSSERO PUBBLICATI IN RITARDO, IL TASSO DI MORA SARA' STABILITO NELLA STESSA MISURA PREVISTA NELL'ULTIMA PUBBLICAZIONE DISPONIBILE. 9. E' FACOLTA' DELLA PARTE MUTUATARIA, AI SENSI DELL'ART. 40, COMMA 1 DEL T.U.B., DI RESTITUIRE ANTICIPATAMENTE IN TUTTO O IN PARTE IL CAPITALE MUTUATO, PAGANDO AL CONTEMPO ALLA BANCA LA QUOTA DI INTERESSI MATURATA ALLA DATA DELL'ESTINZIONE ANTICIPATA E IL RELATIVO COMPENSO ONNICOMPRESIVO NELLA MISURA PARI AL 2,00% SUL CAPITALE ANTICIPATAMENTE RIMBORSATO. SI ALLEGA AL PRESENTE ATTO SOTTO LA LETTERA "D" L'ESEMPIO DI APPLICAZIONE DELLA FORMULA DI DETERMINAZIONE DEL COMPENSO ONNICOMPRESIVO DA CORRISPONDERE IN CASO DI RESTITUZIONE ANTICIPATA DI TUTTO O IN PARTE DEL CAPITALE MUTUATO. ART. 4 (IPOTECA) 1. A GARANZIA DELL'ADEMPIMENTO DELLE OBBLIGAZIONI ASSUNTE CON IL PRESENTE ATTO E DALLO STESSO DIPENDENTE E COSI': - PER LA SOMMA ACCORDATA A MUTUO; EURO 650.000,00; - PER UN TRIENNIO D'INTERESSI CONTRATTUALI E DI MORA, PER SPESE GIUDIZIALI E STRAGIUDIZIALI, RIPETIBILI ED IRRIPETIBILI, PREMI DI ASSICURAZIONE, COMMISSIONE PER ANTICIPATA ESTINZIONE, SE DOVUTA, E PER OGNI ALTRA SOMMA CHE A QUALUNQUE TITOLO COSTITUISSE UN CREDITO DELLA BANCA DERIVANTE DA QUESTO CONTRATTO; EURO 325.000,00 E COSI' IN TOTALE PER LA COMPLESSIVA SOMMA DI EURO 975.000,00 (NOVECENTOSETTANTACINQUEMILA VIRGOLA ZERO ZERO), LA PARTE MUTUATARIA E IL TERZO DATORE DI IPOTECA, CONCEDONO, AI SENSI DELL'ART. 2821 C.C., IPOTECA DI PRIMO GRADO A FAVORE DELLA BANCA CHE, COME SOPRA RAPPRESENTATA, ACCETTA, SULLA PIENA PROPRIETA' DEGLI IMMOBILI DESCRITTI IN CALCE, NONCHE' SU TUTTE LE ADIACENZE, ACCESSIONI, NUOVE COSTRUZIONI, AMPLIAMENTI, SOPRAELEVAZIONI ED OGNI ALTRA PERTINENZA E SU TUTTO QUANTO SIA RITENUTO GRAVABILE AI SENSI DI LEGGE. 2. L'ISCRIZIONE DELL'IPOTECA PER L'IMPORTO SUDDETTO NON PREGIUDICA I MAGGIORI DIRITTI DELLA BANCA DI CUI ALL'ART. 2855 C.C.. 3. L'EVENTUALE ERRONEA O INCOMPLETA DESCRIZIONE DEI BENI ASSOGGETTATI AD IPOTECA NON COSTITUISCE MOTIVO DI ECCEZIONE PER LA VALIDITA' DELL'IPOTECA STESSA. 4. LA CONCESSIONE DELL'IPOTECA VIENE FATTA CON LA FORMALE ASSICURAZIONE ALLA BANCA DELLA PIENA PROPRIETA' E COMPLETA DISPONIBILITA' DEI BENI CHE NE SONO OGGETTO E DELLA LORO LIBERTA' DA SERVITU' NON APPARENTI E DA VINCOLI ED ONERI PREGIUDIZIEVOLI, NONCHE' DA ISCRIZIONI O PRIVILEGI PRECEDENTI E DA TRASCRIZIONI CHE POSSANO PREGIUDICARE O DIMINUIRE LA GARANZIA IPOTECARIA. SI PRECISA CHE AI REGISTRI IMMOBILIARI RISULTANO TRASCRITTE LE SEGUENTI FORMALITA': - VINCOLO DI NON EDIFICAZIONE A FAVORE DEL COMUNE DI CAVA MANARA, POSTO SUI MAPPALI 110, 202 E 203 DEL FOGLIO 2 DI CATASTO TERRENI CON ATTO IN DATA 10 MAGGIO 1988 N. 23609 DI REP. DOTT. ... TRASCritto A VIGEVANO IL 2 GIUGNO 1988 AI NN. 3626/2456; - VINCOLO URBANISTICO AI SENSI DELL'ART. 2 COMMA 5 LEGGE REGIONALE 7 GIUGNO 1980 N. 93, A FAVORE DEL COMUNE DI CAVA MANARA, POSTO SUI MAPPALI 171, 144, 201, 150, 138, 140 E 200 DEL FOGLIO 2 DI CATASTO TERRENI CON ATTO IN DATA 23 OTTOBRE 1992 AL N. 522 DI REP. DOTT. ... TRASCritto A VIGEVANO



**Ispezione telematica**

Motivazione esecuzione immobiliare

n. T1 33518 del 06/10/2024

Inizio ispezione 06/10/2024 19:38:48

Richiedente CSTMRC per conto di  
CSTMRC71L31D969F

Tassa versata € 3,60

Nota di iscrizione

UTC: 2018-04-12T11:11:13.109091+02:00

Registro generale n. 3350

Registro particolare n. 402

Presentazione n. 50 del 12/04/2018

IL GIORNO 11 NOVEMBRE 1992 AI NN. 8551/6206. 5. NELL'IPOTESI IN CUI SI RISCONTRASSERO TRASCRIPTIONI DI PRELIMINARI DI VENDITA, LA BANCA SI RISERVA LA FACOLTA' DI RIDURRE O MODIFICARE L'IMPORTO DEL MUTUO. NEL CASO IN CUI LA PARTE MUTUATARIA NON VOLESSE ADDIVENIRE ALLA STIPULA PER TALE RIDUZIONE O MODIFICA, LA BANCA POTRA' ESERCITARE IL RECESSO O LA RISOLUZIONE PARZIALE DEL CONTRATTO. 6. IL TERZO DATORE DI IPOTECA RINUNCIA, PER SE' E PER I SUOI SUCCESSORI ED AVENTI CAUSA, AD AVVALERSI, FINO A CHE OGNI CREDITO DELLA BANCA NON SIA INTEGRALMENTE SODDISFATTO, IN OGNI DIRITTO DI REGRESSO E DI SURROGA NEI CONFRONTI DELLA PARTE MUTUATARIA. ART. 6 (DOMICILIO) PER L'ESECUZIONE DEL CONTRATTO E PER OGNI EFFETTO DI LEGGE LE PARTI ELEGGONO DOMICILIO, AI SENSI E PER GLI EFFETTI DELL'ART. 47 C.C. E DELL'ART. 30 C.P.C.: - QUANTO ALLA BANCA, PRESSO LA PROPRIA SEDE LEGALE, IN PARMA, VIA UNIVERSITA' N. 1, ANCHE AGLI EFFETTI DELL'ISCRIZIONE IPOTECARIA EX ART. 39, COMMA 1, T.U.B.; - QUANTO ALLA PARTE MUTUATARIA E AL TERZO DATORE DI IPOTECA, PRESSO IL DOMICILIO DICHIARATO IN ATTO O PRESSO IL DIVERSO DOMICILIO SUCCESSIVAMENTE COMUNICATO CON LETTERA RACCOMANDATA ALLA BANCA. AI SENSI E PER GLI EFFETTI DELLA LEGGE 19 MAGGIO 1975 N. 151 (DIRITTO DI FAMIGLIA), LA SIGNORA [REDACTED] DICHIARA DI ESSERE LIBERA DI STATO, MENTRE I SIGNORI [REDACTED] SONO BENI PERSONALI PERVENUTI PER SUCCESSIONE. DESCRIZIONE DEGLI IMMOBILI CONCESSI IN IPOTECA IN COMUNE DI CAVA MANARA, APPEZZAMENTI DI TERRENO AGRICOLO ATTUALMENTE CENSITI PRESSO IL CATASTO TERRENI DI DETTO COMUNE COME SEGUE: A DI PROPRIETA' ESCLUSIVA DELLA SIGNORA [REDACTED] ASTO TERRENI FOGLIO 8, MAPPALE 178, ETTARI 0.46.73, RISAIA, CL. U, R.D. EURO 60,34, R.A. EURO 33,79; FOGLIO 8, MAPPALE 139, ETTARI 0.41.47, RISAIA, CL. U, R.D. EURO 53,54, R.A. EURO 29,98; FOGLIO 8, MAPPALE 192, ETTARI 0.07.51, DI CUI AREE 7.00 SEMINATIVO IRRIGUO, CL. 2, R.D. EURO 9,40, R.A. EURO 5,24 E CENTIARE 51 SEMINATIVO ARBORATO, CL. 3, R.D. EURO 0,32, R.A. EURO 0,25; FOGLIO 8, MAPPALE 194, ETTARI 0.41.09, RISAIA, CL. U, R.D. EURO 53,05, R.A. EURO 29,71; FOGLIO 8, MAPPALE 258, ETTARI 0.40.25, RISAIA, CL. U, R.D. EURO 51,97, R.A. EURO 29,10; FOGLIO 8, MAPPALE 259, ETTARI 0.03.67, DI CUI AREE 3.00 SEMINATIVO IRRIGUO, CL. 2, R.D. EURO 4,03, R.A. EURO 2,25 E CENTIARE 67 SEMINATIVO ARBORATO, CL. 3, R.D. EURO 0,42, R.A. EURO 0,33; FOGLIO 8, MAPPALE 430, ETTARI 0.16.17, RISAIA, CL. U, R.D. EURO 20,88, R.A. EURO 11,69; FOGLIO 8, MAPPALE 431, ETTARI 0.03.18, DI CUI AREE 3.00 SEMINATIVO IRRIGUO, CL. 2, R.D. EURO 4,03, R.A. EURO 2,25 E CENTIARE 18 SEMINATIVO ARBORATO, CL. 3, R.D. EURO 0,11, R.A. EURO 0,09; FOGLIO 8, MAPPALE 144, ETTARI 0.44.43, SEMINATIVO, CL. 1, R.D. EURO 50,48, R.A. EURO 37,86 FOGLIO 8, MAPPALE 171, ETTARI 2.53.20, RISAIA, CL. U, R.D. EURO 228.84, R.A. EURO 183,07; B DI PROPRIETA' DEI SIGNORI [REDACTED] IN RAGIONE DI 1/3 (UN TERZO) CIASCUNO CATASTO TERRENI FOGLIO 8, MAPPALE 49, ETTARI 0.03.41, BOSCO ALTO, CL. U, R.D. EURO 0,88, R.A. EURO 0,11; FOGLIO 8, MAPPALE 156, ETTARI 0.24.11, SEMINATIVO, CL. 2, R.D. EURO 19,55, R.A. EURO 15,56; FOGLIO 8, MAPPALE 190, ETTARI 0.27.78, SEMINATIVO, CL. 1, R.D. EURO 31,13, R.A. EURO 23,67; C DI PROPRIETA' DELLA SIGNORA [REDACTED] IN RAGIONE DI 4/6 DI PIENA PROPRIETA' E DEI SIGNORI [REDACTED] RAGIONE DI 1/6 DI PIENA PROPRIETA' CIASCUNO CATASTO TERRENI FOGLIO 8, MAPPALE 63, ETTARI 0.01.86, BOSCO ALTO, CL. U, R.D. EURO 0,48, R.A. EURO 0,06; FOGLIO 8, MAPPALE 98, ETTARI 0.03.75, SEMINATIVO, CL. 1, R.D. EURO 4,20, R.A. EURO 3,20; FOGLIO 8, MAPPALE 99, ETTARI 0.66.00, SEMINATIVO, CL. 1, R.D. EURO 73,97, R.A. EURO 56,24; FOGLIO 8, MAPPALE 101, ETTARI 0.04.02, SEMINATIVO, CL. 1, R.D. EURO 4,57, R.A. EURO 3,43; FOGLIO 8, MAPPALE 110, ETTARI 0.35.70, SEMINATIVO, CL. 1, R.D. EURO 40,01, R.A. EURO 30,42; FOGLIO 8, MAPPALE 138, ETTARI 0.35.48, RISAIA, CL. U, R.D. EURO 45,81, R.A. EURO 25,65; FOGLIO 8, MAPPALE 140, ETTARI 0.35.32, RISAIA, CL. U, R.D. EURO 45,60, R.A. EURO 25,54; FOGLIO 8, MAPPALE 143, ETTARI 0.11.49, SEMINATIVO, CL. 1, R.D. EURO 13,05, R.A. EURO 9,79; FOGLIO 8, MAPPALE 145, ETTARI 0.09.78, SEMINATIVO, CL. 3, R.D. EURO 5,91, R.A.



**Ispezione telematica**

Motivazione esecuzione immobiliare n. T1 33518 del 06/10/2024  
Inizio ispezione 06/10/2024 19:38:48  
Richiedente CSTMRC per conto di Tassa versata € 3,60  
CSTMRC71L31D969F

Nota di iscrizione UTC: 2018-04-12T11:11:13.109091+02:00

Registro generale n. 3350

Registro particolare n. 402

Presentazione n. 50 del 12/04/2018

EURO 4,80; FOGLIO 8, MAPPALE 150, ETTARI 0.14.02, DI CUI AREE 13.00 SEMINATIVO, CL. 1, R.D. EURO 14,57, R.A. EURO 11,08 E AREE 1.02 SEMINATIVO ARBORATO, CL. 3, R.D. EURO 0,62, R.A. EURO 0,50; FOGLIO 8, MAPPALE 200, ETTARI 0.35.69, SEMINATIVO, CL. 1, R.D. EURO 40,00, R.A. EURO 30,41; FOGLIO 8, MAPPALE 201, ETTARI 0.35.47, DI CUI AREE 33.00 SEMINATIVO IRRIGUO, CL. 2, R.D. EURO 44,31, R.A. EURO 24,71 E AREE 2.47 SEMINATIVO ARBORATO, CL. 3, R.D. EURO 1,53, R.A. EURO 1,21; FOGLIO 8, MAPPALE 202, ETTARI 0.35.33, RISAIA, CL. U, R.D. EURO 45,62, R.A. EURO 25,54; FOGLIO 8, MAPPALE 203, ETTARI 0.11.48, SEMINATIVO, CL. 1, R.D. EURO 13,04, R.A. EURO 9,78; FOGLIO 8, MAPPALE 204, ETTARI 0.09.78, SEMINATIVO, CL. 3, R.D. EURO 5,91, R.A. EURO 4,80. - IN COMUNE DI TRAVACO' SICCOMARIO, APPEZZAMENTI DI TERRENO AGRICOLO ATTUALMENTE CENSITI PRESSO IL CATASTO TERRENI DI DETTO COMUNE COME SEGUE: FOGLIO 6, MAPPALI 52, 53 E 54; FOGLIO 7. MAPPALI 14, 15, 95, 350, 497, 74, 75, 104, 2, 196 E 197, DI PROPRIETA' ESCLUSIVA DELL/..... ER TOTALI ETTARI 22.42.81. CONFINI A CORPO DEI MAPPALI 49 E 63: CAVO, MAPPALI 426, 320, 323 E STRADA VICINALE ALIAROLO; DEL MAPPALE 156: STRADA VICINALE ALIAROLO, MAPPALI 243, 158 E 441; A CORPO DEI MAPPALI 101, 99 E 98: CAVO, MAPPALI 92, 93, 254, 255, STRADA VICINALE ALIAROLO E MAPPALE 102; DEL MAPPALE 150: STRADA VICINALE ALIAROLO, MAPPALI 149, 164, 161, 211 E 151; A CORPO DEI MAPPALI 110, 200 E 190: STRADA CAMPESTRE, MAPPALE 189, STRADA COMUNALE DEL ROTTO E MAPPALE 109; A CORPO DEI MAPPALI 204, 145, 144, 203 E 143: STRADA COMUNALE DEL ROTTO, MAPPALI 197, 141, 262, 170 E 146; A CORPO DEI MAPPALI 192, 259, 258, 430, 431, 140, 202, 139, 194, 138, 201 E 171: MAPPALI 195, 132, 131, 226, 133, 193, 137, LIMITE DEL FOGLIO DI MAPPA, MAPPALI 172 E 262; DEL MAPPALE 178: MAPPALE 177, LIMITE DEL FOGLIO DI MAPPA, MAPPALI 250 E 179 E ALTRO LIMITE DEL FOGLIO DI MAPPA; A CORPO DEI TERRENI IN TRAVACO' SICCOMARIO: STRADA VICINALE, CAVO IRRIGUO, MAPPALI 51, 55, 1, 182, 186, 5, 6, 600, 205, 13, 9, 96, 93, 72, 103 E 105. SALVO ERRORE E COME IN FATTO.



**Ispezione telematica**

Motivazione esecuzione immobiliare

n. T1 33682 del 06/10/2024

Inizio ispezione 06/10/2024 19:42:51

Richiedente CSTMRC per conto di  
CSTMRC71L31D969F

Tassa versata € 3,60

**Nota di trascrizione**

Registro generale n. 3165

Registro particolare n. 2480

Presentazione n. 23 del 05/04/2024

**Sezione A - Generalità**

**Dati relativi al titolo**

Descrizione ATTO GIUDIZIARIO

Data 07/03/2024

Pubblico ufficiale

Sede PAVIA (PV)

Numero di repertorio 725

codice fiscale i

**Dati relativi alla convenzione**

Specie ATTO ESECUTIVO O CAUTELARE

Descrizione 726 VERBALE DI PIGNORAMENTO IMMOBILI

Voltura catastale automatica NO

**Altri dati**

Non sono presenti nella sezione D parti libere relative alle sezioni A, B e C

Richiedente

Codice fiscale

Indirizzo

**Dati riepilogativi**

Unità negoziali 3

Soggetti a favore 1

Soggetti contro 3

**Sezione B - Immobili**

Unità negoziale n. 1

Immobile n. 1

Comune C360 - CAVA MANARA (PV)

Catasto TERRENI

Foglio 8 Particella 178

Natura T - TERRENO

Subalterno -

Consistenza 46 are 73 centiare

Immobile n. 2

Comune C360 - CAVA MANARA (PV)

Catasto TERRENI

Foglio 8 Particella 139

Natura T - TERRENO

Subalterno -

Consistenza 41 are 47 centiare



**Ispezione telematica**

Motivazione esecuzione immobiliare

n. T1 33682 del 06/10/2024

Inizio ispezione 06/10/2024 19:42:51

Richiedente CSTMRC per conto di  
CSTMRC71L31D969F

Tassa versata € 3,60

**Nota di trascrizione**

Registro generale n. 3165

Registro particolare n. 2480

Presentazione n. 23

del 05/04/2024

<b>Immobile n. 3</b>					
Comune	C360 - CAVA MANARA (PV)				
Catasto	TERRENI				
Foglio	8	Particella	192	Subalterno	-
Natura	T - TERRENO			Consistenza	7 are 51 centiare
<b>Immobile n. 4</b>					
Comune	C360 - CAVA MANARA (PV)				
Catasto	TERRENI				
Foglio	8	Particella	194	Subalterno	-
Natura	T - TERRENO			Consistenza	41 are 9 centiare
<b>Immobile n. 5</b>					
Comune	C360 - CAVA MANARA (PV)				
Catasto	TERRENI				
Foglio	8	Particella	258	Subalterno	-
Natura	T - TERRENO			Consistenza	40 are 25 centiare
<b>Immobile n. 6</b>					
Comune	C360 - CAVA MANARA (PV)				
Catasto	TERRENI				
Foglio	8	Particella	259	Subalterno	-
Natura	T - TERRENO			Consistenza	3 are 67 centiare
<b>Immobile n. 7</b>					
Comune	C360 - CAVA MANARA (PV)				
Catasto	TERRENI				
Foglio	8	Particella	430	Subalterno	-
Natura	T - TERRENO			Consistenza	16 are 17 centiare
<b>Immobile n. 8</b>					
Comune	C360 - CAVA MANARA (PV)				
Catasto	TERRENI				
Foglio	8	Particella	431	Subalterno	-
Natura	T - TERRENO			Consistenza	3 are 18 centiare
<b>Immobile n. 9</b>					
Comune	C360 - CAVA MANARA (PV)				
Catasto	TERRENI				
Foglio	8	Particella	144	Subalterno	-
Natura	T - TERRENO			Consistenza	44 are 43 centiare
<b>Immobile n. 10</b>					
Comune	C360 - CAVA MANARA (PV)				
Catasto	TERRENI				
Foglio	8	Particella	171	Subalterno	-
Natura	T - TERRENO			Consistenza	2 ettari 53 are 20 centiare
<b>Immobile n. 11</b>					
Comune	I236 - TRAVACO' SICCOMARIO (PV)				
Catasto	TERRENI				
Foglio	6	Particella	52	Subalterno	-



**Ispezione telematica**

Motivazione esecuzione immobiliare

n. T1 33682 del 06/10/2024

Inizio ispezione 06/10/2024 19:42:51

Richiedente CSTMRC per conto di  
CSTMRC71L31D969F

Tassa versata € 3,60

**Nota di trascrizione**

Registro generale n. 3165

Registro particolare n. 2480

Presentazione n. 23 del 05/04/2024

Natura	T - TERRENO	Consistenza	24 are 88 centiare
Immobile n. 12	I236 - TRAVACO' SICCOMARIO (PV)		
Comune	TERRENI		
Catasto	6 Particella	53	Subalterno -
Foglio	T - TERRENO		
Natura		Consistenza	52 are 80 centiare
Immobile n. 13	I236 - TRAVACO' SICCOMARIO (PV)		
Comune	TERRENI		
Catasto	6 Particella	54	Subalterno -
Foglio	T - TERRENO		
Natura		Consistenza	6 are 89 centiare
Immobile n. 14	I236 - TRAVACO' SICCOMARIO (PV)		
Comune	TERRENI		
Catasto	7 Particella	14	Subalterno -
Foglio	T - TERRENO		
Natura		Consistenza	22 are 32 centiare
Immobile n. 15	I236 - TRAVACO' SICCOMARIO (PV)		
Comune	TERRENI		
Catasto	7 Particella	15	Subalterno -
Foglio	T - TERRENO		
Natura		Consistenza	3 ettari 36 are 30 centiare
Immobile n. 16	I236 - TRAVACO' SICCOMARIO (PV)		
Comune	TERRENI		
Catasto	7 Particella	95	Subalterno -
Foglio	T - TERRENO		
Natura		Consistenza	1 ettari 64 are 50 centiare
Immobile n. 17	I236 - TRAVACO' SICCOMARIO (PV)		
Comune	TERRENI		
Catasto	7 Particella	350	Subalterno -
Foglio	T - TERRENO		
Natura		Consistenza	1 ettari 30 are 43 centiare
Immobile n. 18	I236 - TRAVACO' SICCOMARIO (PV)		
Comune	TERRENI		
Catasto	7 Particella	497	Subalterno -
Foglio	T - TERRENO		
Natura		Consistenza	2 ettari 45 centiare
Immobile n. 19	I236 - TRAVACO' SICCOMARIO (PV)		
Comune	TERRENI		
Catasto	7 Particella	74	Subalterno -
Foglio	T - TERRENO		
Natura		Consistenza	57 centiare
Immobile n. 20	I236 - TRAVACO' SICCOMARIO (PV)		
Comune	TERRENI		
Catasto			



**Ispezione telematica**

Motivazione esecuzione immobiliare n. T1 33682 del 06/10/2024  
Inizio ispezione 06/10/2024 19:42:51  
Richiedente CSTMRC per conto di Tassa versata € 3,60  
CSTMRC71L31D969F

**Nota di trascrizione**

Registro generale n. 3165  
Registro particolare n. 2480 Presentazione n. 23 del 05/04/2024

Foglio	7	Particella	75	Subalterno	-
Natura	T - TERRENO			Consistenza	68 are 33 centiare
Immobile n.	21				
Comune	I236 - TRAVACO' SICCOMARIO (PV)				
Catasto	TERRENI				
Foglio	7	Particella	104	Subalterno	-
Natura	T - TERRENO			Consistenza	43 are 60 centiare
Immobile n.	22				
Comune	I236 - TRAVACO' SICCOMARIO (PV)				
Catasto	TERRENI				
Foglio	7	Particella	2	Subalterno	-
Natura	T - TERRENO			Consistenza	63 are 12 centiare
Immobile n.	23				
Comune	I236 - TRAVACO' SICCOMARIO (PV)				
Catasto	TERRENI				
Foglio	7	Particella	196	Subalterno	-
Natura	T - TERRENO			Consistenza	1 ettari 32 are 81 centiare
Immobile n.	24				
Comune	I236 - TRAVACO' SICCOMARIO (PV)				
Catasto	TERRENI				
Foglio	7	Particella	197	Subalterno	-
Natura	T - TERRENO			Consistenza	88 are 74 centiare

**Unità negoziale n. 2**

Immobile n.	1				
Comune	C360 - CAVA MANARA (PV)				
Catasto	TERRENI				
Foglio	8	Particella	49	Subalterno	-
Natura	T - TERRENO			Consistenza	3 are 41 centiare
Immobile n.	2				
Comune	C360 - CAVA MANARA (PV)				
Catasto	TERRENI				
Foglio	8	Particella	156	Subalterno	-
Natura	T - TERRENO			Consistenza	24 are 11 centiare
Immobile n.	3				
Comune	C360 - CAVA MANARA (PV)				
Catasto	TERRENI				
Foglio	8	Particella	190	Subalterno	-
Natura	T - TERRENO			Consistenza	27 are 78 centiare

**Unità negoziale n. 3**



**Ispezione telematica**

Motivazione esecuzione immobiliare

n. T1 33682 del 06/10/2024

Inizio ispezione 06/10/2024 19:42:51

Richiedente CSTMRC per conto di  
 CSTMRC71L31D969F

Tassa versata € 3,60

**Nota di trascrizione**

Registro generale n. 3165

Registro particolare n. 2480

Presentazione n. 23 del 05/04/2024

<b>Immobile n. 1</b>					
Comune	C360 - CAVA MANARA (PV)				
Catasto	TERRENI				
Foglio	8	Particella	63	Subalterno	-
Natura	T - TERRENO			Consistenza	1 are 86 centiare
<b>Immobile n. 2</b>					
Comune	C360 - CAVA MANARA (PV)				
Catasto	TERRENI				
Foglio	8	Particella	98	Subalterno	-
Natura	T - TERRENO			Consistenza	3 are 75 centiare
<b>Immobile n. 3</b>					
Comune	C360 - CAVA MANARA (PV)				
Catasto	TERRENI				
Foglio	8	Particella	99	Subalterno	-
Natura	T - TERRENO			Consistenza	66 centiare
<b>Immobile n. 4</b>					
Comune	C360 - CAVA MANARA (PV)				
Catasto	TERRENI				
Foglio	8	Particella	101	Subalterno	-
Natura	T - TERRENO			Consistenza	4 are 2 centiare
<b>Immobile n. 5</b>					
Comune	C360 - CAVA MANARA (PV)				
Catasto	TERRENI				
Foglio	8	Particella	110	Subalterno	-
Natura	T - TERRENO			Consistenza	35 are 70 centiare
<b>Immobile n. 6</b>					
Comune	C360 - CAVA MANARA (PV)				
Catasto	TERRENI				
Foglio	8	Particella	138	Subalterno	-
Natura	T - TERRENO			Consistenza	35 are 48 centiare
<b>Immobile n. 7</b>					
Comune	C360 - CAVA MANARA (PV)				
Catasto	TERRENI				
Foglio	8	Particella	140	Subalterno	-
Natura	T - TERRENO			Consistenza	35 are 32 centiare
<b>Immobile n. 8</b>					
Comune	C360 - CAVA MANARA (PV)				
Catasto	TERRENI				
Foglio	8	Particella	143	Subalterno	-
Natura	T - TERRENO			Consistenza	11 are 49 centiare
<b>Immobile n. 9</b>					
Comune	C360 - CAVA MANARA (PV)				
Catasto	TERRENI				
Foglio	8	Particella	145	Subalterno	-



**Ispezione telematica**

Motivazione esecuzione immobiliare n. T1 33682 del 06/10/2024  
Inizio ispezione 06/10/2024 19:42:51  
Richiedente CSTMRC per conto di CSTMRC71L31D969F Tassa versata € 3,60

**Nota di trascrizione**

Registro generale n. 3165  
Registro particolare n. 2480 Presentazione n. 23 del 05/04/2024

Immobilabile n. 10	Natura	T - TERRENO	Consistenza	9 are 78 centiare
	Comune	C360 - CAVA MANARA (PV)		
	Catasto	TERRENI		
	Foglio	8 Particella 150	Subalterno	-
	Natura	T - TERRENO	Consistenza	14 are 2 centiare
Immobilabile n. 11	Natura	T - TERRENO	Consistenza	14 are 2 centiare
	Comune	C360 - CAVA MANARA (PV)		
	Catasto	TERRENI		
	Foglio	8 Particella 200	Subalterno	-
	Natura	T - TERRENO	Consistenza	35 are 69 centiare
Immobilabile n. 12	Natura	T - TERRENO	Consistenza	35 are 69 centiare
	Comune	C360 - CAVA MANARA (PV)		
	Catasto	TERRENI		
	Foglio	8 Particella 201	Subalterno	-
	Natura	T - TERRENO	Consistenza	35 are 47 centiare
Immobilabile n. 13	Natura	T - TERRENO	Consistenza	35 are 47 centiare
	Comune	C360 - CAVA MANARA (PV)		
	Catasto	TERRENI		
	Foglio	8 Particella 202	Subalterno	-
	Natura	T - TERRENO	Consistenza	35 are 33 centiare
Immobilabile n. 14	Natura	T - TERRENO	Consistenza	11 are 48 centiare
	Comune	C360 - CAVA MANARA (PV)		
	Catasto	TERRENI		
	Foglio	8 Particella 203	Subalterno	-
	Natura	T - TERRENO	Consistenza	11 are 48 centiare
Immobilabile n. 15	Natura	T - TERRENO	Consistenza	9 are 78 centiare
	Comune	C360 - CAVA MANARA (PV)		
	Catasto	TERRENI		
	Foglio	8 Particella 204	Subalterno	-
	Natura	T - TERRENO	Consistenza	9 are 78 centiare

**Sezione C - Soggetti**

A favore

Soggetto n. 1 In qualità di FAVORE  
Denominazione o ragione sociale  
Sede  
Codice fiscale  
Relativamente a TUTTE le unità negoziali Per il diritto di PROPRIETA'  
Per la quota di 1/1



**Ispezione telematica**

Motivazione esecuzione immobiliare n. T1 33682 del 06/10/2024  
 Inizio ispezione 06/10/2024 19:42:51  
 Richiedente CSTMRC per conto di Tassa versata € 3,60  
 CSTMRC71L31D969F

**Nota di trascrizione**

Registro generale n. 3165  
 Registro particolare n. 2480 Presentazione n. 23 del 05/04/2024

**Contro**

Soggetto n. 1 In qualità di CONTRO  
 Cognome Nom  
 Nato il  
 Sesso F Codice fiscale  
 - Relativamente all'unità negoziale n. 2 Per il diritto di PROPRIETA'  
 Per la quota di 1/3  
 - Relativamente all'unità negoziale n. 3 Per il diritto di PROPRIETA'  
 Per la quota di 1/6

Soggetto n. 2 In qualità di CONTRO  
 Cognome Nc  
 Nata il  
 Sesso F Codice fiscale  
 - Relativamente all'unità negoziale n. 2 Per il diritto di PROPRIETA'  
 Per la quota di 1/3  
 - Relativamente all'unità negoziale n. 3 Per il diritto di PROPRIETA'  
 Per la quota di 1/6

Soggetto n. 3 In qualità di CONTRO  
 Cognome Nom  
 Nata il  
 Sesso F Codice fiscale  
 - Relativamente all'unità negoziale n. 1 Per il diritto di PROPRIETA'  
 Per la quota di 1/1  
 - Relativamente all'unità negoziale n. 2 Per il diritto di PROPRIETA'  
 Per la quota di 1/3  
 - Relativamente all'unità negoziale n. 3 Per il diritto di PROPRIETA'  
 Per la quota di 4/6

**Sezione D - Ulteriori informazioni**

Altri aspetti che si ritiene utile indicare ai fini della pubblicità immobiliare



---

**Ispezione telematica**

Motivazione esecuzione immobiliare

n. T1 300982 del 11/10/2024

Inizio ispezione 11/10/2024 17:28:54

Richiedente CSTMRC per conto di  
CSTMRC71L31D969F

Tassa versata € 3,60

---

**Nota di trascrizione**

Registro generale n. 8551


Registro particolare n. 6206

Data di presentazione 11/11/1992

La formalità è stata validata dall'ufficio

---





ALLA CONSERVATORIA DEI REGISTRI IMMOBILIARI DI  
**VIGEVANO**

NOTA DI TRASCRIZIONE

Il sottoscritto Dottor Giuseppe Gallotti

CHIEDE

CHE A CARICO DI :

1458-166 ✓

Reg. Ord. N. **8551**

Reg. Part. N. **06206**

Add. **11 NOV. 1992**

*Manolo*

nione legale dei beni.

ED A FAVORE DI :

1732-200 ✓

Imposta L. \_\_\_\_\_

Pende L. \_\_\_\_\_

Scrit. L. \_\_\_\_\_

Rolle ip. **15000**

Franch. **15000**

Imp. **23000**

Imp. **38000**

VENGA TRASCRITTO

nei registri di codesto ufficio la privata scrittura

recante atto di vincolo urbanistico ai sensi de

l'art.2 comma v° Legge Regionale 7 Giugno 1980 N.93

autenticata nelle firme dal sottoscritto Notaio in

data 23 ottobre 1992 n. 33341 di rep. registrato a

Pavia il 27 ottobre 1992 al n. 522 Atti Autenticati

con lire 105.000 che in originale si unisce.

042103

DA CUI RISULTA

PREMESSO

di terreni in Comune di Gava Manara fog.8 mapp.50-



171-144-201-150-138-140-200, hanno chiesto al Comune di Cava Manara il rilascio di una concessione ad edificare relativa al terreno fog.8 mapp. 50; ai sensi dell'art.2 comma V° della Legge Regionale 7 giugno 1980 n.93, si rende necessario vincolare per la costruzione in oggetto, altra area.

CIO' PREMESSO

bligati:

1) a mantenere la destinazione del costruendo immobile a servizio dell'attività agricola così come previsto all'art.3 della citata legge 7 giugno 1980 n.93;

2) a vincolare a favore del Comune di Cava Manara, come vincolano, per l'edificazione di cui sopra, i seguenti appezzamenti di terreno di loro proprietà e precisamente:

In Comune di Cava Manara

Fog.8 mapp.171 ettari 2.53.20

Fog.8 mapp.144 ettari 0.44.43

Fog.8 mapp.201 ettari 0.35.47

Fog.8 mapp.150 ettari 0.14.02

Fog.8 mapp.138 ettari 0.35.48

Fog.8 mapp.140 ettari 0.35.32

Fog.8 mapp.200 ettari 0.35.69



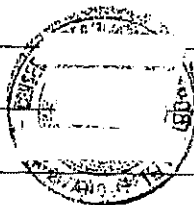
per un totale di ettari 4.53.61

3) ad effettuare la costruzione di cui sopra secondo la destinazione edilizia prevista dal vigente strumento urbanistico ed in base al progetto unito alla domanda tendente ad ottenere la concessione.

Il presente atto d'obbligo è fatto sotto la condizione sospensiva del rilascio della concessione di cui sopra della quale viene considerato parte integrante, per cui si intenderà come non mai rilasciato in caso di mancato rilascio della concessione stessa.

Uguualmente nel caso in cui nuove disposizioni di legge consentissero una maggiore fabbricabilità e una conseguente migliore utilizzazione edilizia relativamente all'area in oggetto, il vincolo e la servitù di cui sopra si intenderanno risolti e revocati ad ogni effetto. Art.20 legge 28 gennaio 1977 N.10.

042104



---

**Ispezione telematica**

Motivazione esecuzione immobiliare

n. T1 300183 del 11/10/2024

Inizio ispezione 11/10/2024 17:27:03

Richiedente CSTMRC per conto di  
CSTMRC71L31D969F

Tassa versata € 3,60

---

**Nota di trascrizione**

Registro generale n. 3626

Registro particolare n. 2456

Data di presentazione 02/06/1988

La formalità è stata validata dall'ufficio

---





Dr. \_\_\_\_\_ 31

Pavia \_\_\_\_\_ 2

ALLA CONSERVATORIA DEI REGISTRI IMMOBILIARI DI  
VIGEVANO

NOTA DI TRASCRIZIONE

dell'atto di vincolo urbanistico in autentica dottor

del 10 maggio 1988, registrato a Pavia il 16.5.1988

al n.291, che si presenta in originale-

A FAVORE 1732 - 199

Reg. Ord. N. 3686

Reg. Part. N. 2456

Add. G. 2611 1988

CONTRO 1458 - 166

Vincolo  
urbanistico

Imposte L. 5000

Penale L. \_\_\_\_\_

Ar.itt. L. \_\_\_\_\_

Bollo Ip. L. 500

Stipulo L. 50500

Emol. L. 3000

TOTALE L. 53500

0170931

prenditore agricolo-

Codice fiscale \_\_\_\_\_

coniugi in regime di comunione legale dei beni-

==.==.==

Con l'atto di cui sopra i signor

avendo chiesto al Comune di Cava

Manara il rilascio di una concessione ad edificare

per la costruzione di un capannone per ricovero mac-





R.G.E. 121 / 2024

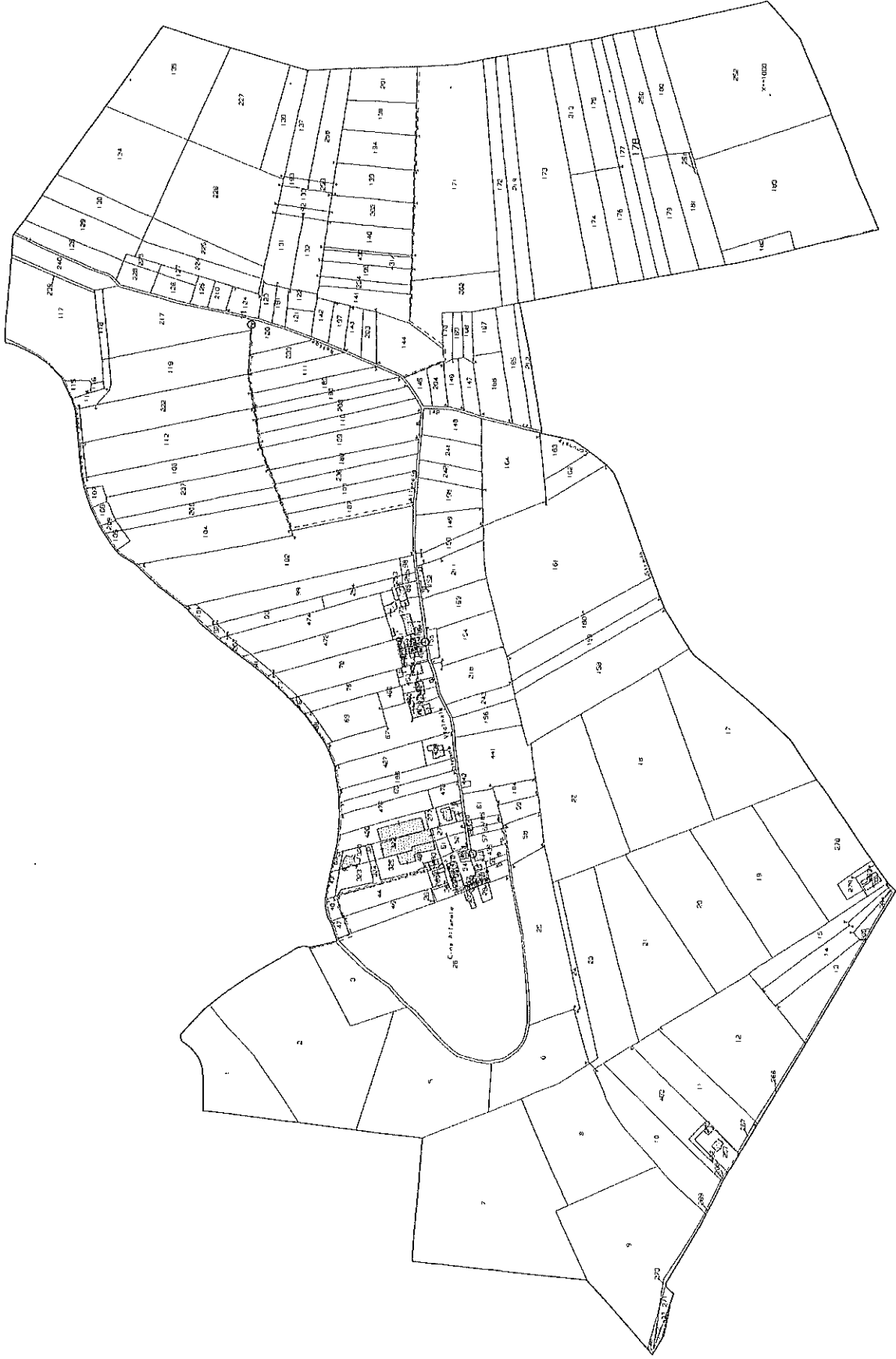
**ALLEGATO C:**            **DOCUMENTAZIONE CATASTALE**

**ARCHITETTO MARCO COSTA**

Ordine Architetti P.P.C. di Pavia n° 1199 - C.T.U. Tribunale di Pavia

Firmato Da: COSTA MARCO Emesso Da: ARUBAPEC S.P.A. NG CA 3 Serial#: 73454eb00409cccf91147ae417958878f





E=-1000

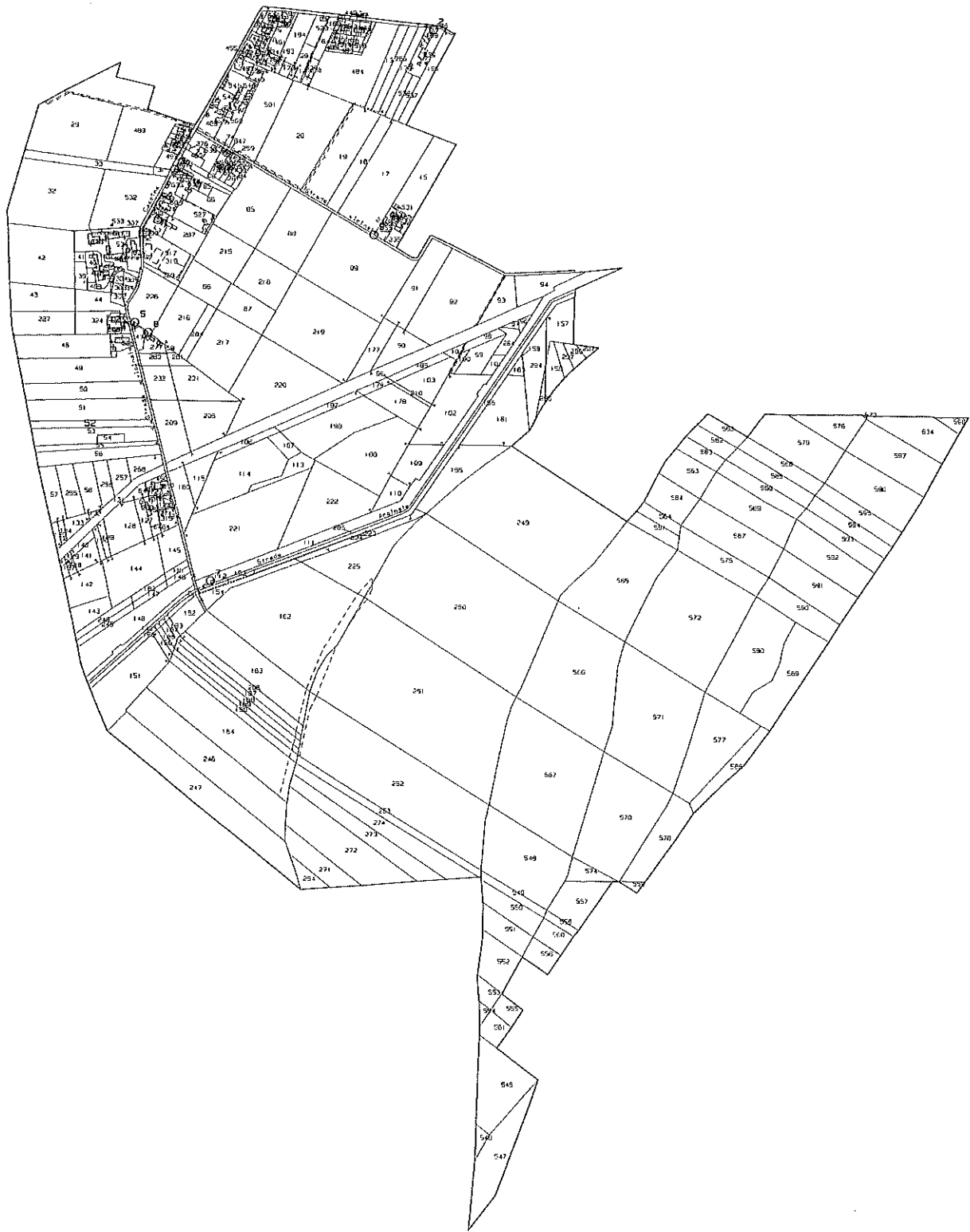
N=-500

Direzione Provinciale di Pavia Ufficio Provinciale - Territorio - Direzione...



Firmato Da: COSTA MARCO Emesso Da: ARUBAPEC S.P.A. NG CA 3 Seriale#: 73454e604090c9b1672ae417958781  
V.S. Tel. (0.39) emu)





## Visura storica per immobile

### Situazione degli atti informatizzati al 06/10/2024

<b>Dati della richiesta</b>	<b>Comune di CAVA MANARA (Codice:C360)</b>
	<b>Provincia di PAVIA</b>
<b>Catasto Terreni</b>	<b>Foglio: 8 Particella: 431</b>

**INTESTATO**

	(1) Proprieta' 3/3 comunione de residuo
--	---

**Unità immobiliare dal 04/12/2018**

N.	DATI IDENTIFICATIVI				DATI CLASSAMENTO				DATI DERIVANTI DA	
	Foglio	Particella	Sub	Porz	Qualità Classe	Superficie(m <sup>2</sup> ) ha are ca	Deduz	Reddito	Dominicale	Agrario
1	8	431		-	RISALA U	03 18	A14	Euro 4,11	Euro 2,30	
<b>Partita</b>										
di immobile: SR - VARIAZIONE COLTURALE EX D.L. N. 262/06 - QUALITÀ DICHIARATA O PARIFICATA A COLTURA PRESENTE NEL QUADRO TARIFFARIO; di stadio: Variazione culturale eseguita ai sensi del DI 3.10.2006 n. 262, convertito con modificazioni nella legge 24.11.2006 n. 286 e successive modificazioni (anno 2018) - Eseguita a seguito di dichiarazione resa il 12/04/2018 all'Organismo Pagatore OPR LOMBARDAIA con la domanda 201800875291 (Scheda validazione/fascicolo prot. n. 201800875259) - Classamento per parificazione con la qualità 2 - SEMIN IRRIG, classe 03										

**Situazione dell'unità immobiliare dal 08/03/2007**

N.	DATI IDENTIFICATIVI				DATI CLASSAMENTO				DATI DERIVANTI DA	
	Foglio	Particella	Sub	Porz	Qualità Classe	Superficie(m <sup>2</sup> ) ha are ca	Deduz	Reddito	Dominicale	Agrario
1	8	431		AA	SEMIN IRRIG 2	03 00	A14	Euro 4,03	Euro 2,25	
				AB	SEMIN ARBOR 3	00 18	A14	Euro 0,11	Euro 0,09	
<b>Partita</b>										
TABELLA DI VARIAZIONE del 08/03/2007 Pratica n. PV0082848 in atti dal 08/03/2007 TRASMISSIONE DATI AI SENSI DEL DECRETO 262 DEL 3 OTTOBRE 2006 (n. 18870.1/2007)										



## Visura storica per immobile

### Situazione degli atti informatizzati al 06/10/2024

Notifica		Partita	
Annotazioni			
di immobile: SR - VARIAZIONE COLTURALE EX D.L. N. 262/06 - QUALITA' DICHIARATA O PARIFICATA A COLTURA PRESENTE NEL QUADRO TARIFFARIO			

#### Situazione dell'unità immobiliare dal 04/12/2003

N.	DATI IDENTIFICATIVI				DATI CLASSAMENTO				DATI DERIVANTI DA				
	Foglio	Particella	Sub	Porz	Qualità Classe	Superficie(m <sup>2</sup> ) ha are ca	Deduz	Reddito					
1	8	431		-	SEMIN ARBOR 3	03 18	A14	<table style="width: 100%; border-collapse: collapse;"> <tr> <td style="width: 50%;">Dominicale</td> <td style="width: 50%;">Agrario</td> </tr> <tr> <td>Euro 1,97</td> <td>Euro 1,56</td> </tr> </table>	Dominicale	Agrario	Euro 1,97	Euro 1,56	FRAZIONAMENTO del 04/12/2003 Pratica n. PV0280913 in atti dal 04/12/2003 (n. 4832.1/2003)
Dominicale	Agrario												
Euro 1,97	Euro 1,56												
Notifica				Partita									
Annotazioni				di immobile: SR									

Nella variazione sono stati soppressi i seguenti immobili:

Foglio:8 Particella:196 ;

Sono stati inoltre variati i seguenti immobili:

Foglio:8 Particella:430 ;

L'intestazione alla data della richiesta deriva dai seguenti atti:


#### Situazione degli intestati dal 04/12/2003

N.	DATI ANAGRAFICI	CODICE FISCALE	DIRITTI E ONERI REALI
1			(1) Proprietà 3/3 comunione de residuo
DATI DERIVANTI DA			
Atto del 29/03/2001 Pubblico ufficio 128246 in atti dal 22/05/2001			
(2V) Repertorio n. 37675 - COMPRAVENDI TA Trascrizione n. 2145.1/2001 Reparto PI di VIGEVANO - Pratica n.			

#### Situazione dell'unità immobiliare che ha originato il precedente dall'impianto meccanografico

N.	DATI IDENTIFICATIVI				DATI CLASSAMENTO				DATI DERIVANTI DA				
	Foglio	Particella	Sub	Porz	Qualità Classe	Superficie(m <sup>2</sup> ) ha are ca	Deduz	Reddito					
1	8	196		-	SEMIN ARBOR 3	19 09	A14	<table style="width: 100%; border-collapse: collapse;"> <tr> <td style="width: 50%;">Dominicale</td> <td style="width: 50%;">Agrario</td> </tr> <tr> <td>Euro 11,83 L. 22.908</td> <td>Euro 9,37 L. 18.136</td> </tr> </table>	Dominicale	Agrario	Euro 11,83 L. 22.908	Euro 9,37 L. 18.136	Impianto meccanografico del 09/07/1977
Dominicale	Agrario												
Euro 11,83 L. 22.908	Euro 9,37 L. 18.136												





Direzione Provinciale di Pavia  
Ufficio Provinciale - Territorio  
Servizi Catastali

## Visura storica per immobile

### Situazione degli atti informatizzati al 06/10/2024

Data: 06/10/2024 Ora: 17.51.28 Fine

Visura n.: T27613 Pag: 3

Notifica		Partita	1495	
----------	--	---------	------	--

L'intestazione alla data della richiesta deriva dai seguenti atti:

#### Situazione degli intestati dal 29/03/2001

N.	DATI ANAGRAFICI	CODICE FISCALE	DIRITTI E ONERI REALI
1			(1) Proprietà 3/3 comunione de residuo fino al 04/12/2003
<b>DATI DERIVANTI DA</b>			
	Atto del 29/03/2001 Pubblico ufficiale l. 128246 in atti dal 22/05/2001	37675 - COMPRAVENDITA Trascrizione n. 2145.1/2001 Reparto PI di VIGEVANO - Pratica n.	

#### Situazione degli intestati dal 09/11/1996

N.	DATI ANAGRAFICI	CODICE FISCALE	DIRITTI E ONERI REALI
1			(1) Proprietà 1/3 fino al 29/03/2001
2			(1) Proprietà 1/3 fino al 29/03/2001
3		L	(1) Proprietà 1/3 fino al 29/03/2001
<b>DATI DERIVANTI DA</b>			
	DENUNZIA (NEI PASSAGGI PER CAUSA DI MORTE) del 09/11/1996 - UR Sede PAVIA (PV) Registrazione Volume 309 n. 79 registrato in data 04/03/1997 - Voltura n. 2041.1/1997 in atti dal 17/04/1997		

#### Situazione degli intestati dall'impianto meccanografico

N.	DATI ANAGRAFICI	CODICE FISCALE	DIRITTI E ONERI REALI
1			(99) Da verificare fino al 09/11/1996
<b>DATI DERIVANTI DA</b>			
	Impianto meccanografico del 09/07/1977		

Visura telematica

Tributi speciali: Euro 0,90

\* Codice Fiscale Validato in Anagrafe Tributaria.



# Visura storica per immobile

## Situazione degli atti informatizzati al 06/10/2024

<b>Dati della richiesta</b>	Comune di CAVA MANARA (Codice:C360)
<b>Catasto Terreni</b>	Provincia di PAVIA Foglio: 8 Particella: 144

**INTESTATO**

1	(1) Proprietà 1000/1000
---	-------------------------

**Unità immobiliare dal 29/08/2007**

N.	DATI IDENTIFICATIVI				DATI CLASSAMENTO				DATI DERIVANTI DA	
	Foglio	Particella	Sub	Porz	Qualità Classe	Superficie(m²) ha are ca	Deduz	Reddito		
1	8	144		-	SEMINATIVO 1	44 43	A14	Euro 50,48	Euro 37,86	Agrario
<small>Tabella di variazione del 29/08/2007 Pratica n. PV0343373 in atti dal 29/08/2007 RETTIFICA IN AUTOTUTELA D'UFFICIO - DATI AGEA 2006 (n. 100526.1/2007)</small>										
<small>Notifica</small>										
<small>Annotazioni</small>										
<small>-RETTIFICA IN AUTOTUTELA D'UFFICIO DELLA VARIAZIONE CULTURALE ESEGUITA AI SENSI DEL DL 3.10.2006 n. 262 (DECORRENZA 1.01.2006) QUALITÀ DICHIARATA O PARIFICATA A CULTURA PRESENTE NEL QUADRO TARIFFARIO DEL COMUNE</small>										

**Situazione dell'unità immobiliare dal 08/03/2007**

N.	DATI IDENTIFICATIVI				DATI CLASSAMENTO				DATI DERIVANTI DA	
	Foglio	Particella	Sub	Porz	Qualità Classe	Superficie(m²) ha are ca	Deduz	Reddito		
1	8	144		-	SEMIN IRRIG 2	44 43	A14	Euro 59,66	Euro 33,27	Agrario
<small>Tabella di variazione del 08/03/2007 Pratica n. PV0082784 in atti dal 08/03/2007 TRASMISSIONE DATI AI SENSI DEL DECRETO 262 DEL 3 OTTOBRE 2006 (n. 18807.1/2007)</small>										
<small>Notifica</small>										
<small>Annotazioni</small>										
<small>di studio: VARIAZIONE CULTURALE EX D.L. N. 262/06 - QUALITÀ DICHIARATA O PARIFICATA A CULTURA PRESENTE NEL QUADRO TARIFFARIO</small>										



## Visura storica per immobile

### Situazione degli atti informatizzati al 06/10/2024

#### Situazione dell'unità immobiliare dall'impianto meccanografico

N.	DATI IDENTIFICATIVI				DATI CLASSAMENTO			DATI DERIVANTI DA	
	Foglio	Particella	Sub	Porz	Qualità Classe	Superficie(m <sup>2</sup> ) ha are ca	Deduz		Reddito
1	8	144		-	SEMIN ARBOR 3	44 43	A14	Dominicale Euro 27,54 L. 53.316 Agrario Euro 21,80 L. 42.209	Impianto meccanografico del 09/07/1977
Notifica									
Partita 1882									

#### L'intestazione alla data della richiesta deriva dai seguenti atti:

##### Situazione degli intestati dal 19/02/1987

N.	DATI ANAGRAFICI	CODICE FISCALE	DIRITTI E ONERI REALI
1	Atto del 19/02/1987 Pubblico uff. dal 15/01/1988		(1) Proprietà 1000/1000
PAVIA (PV) Repertorio n. 21856 - UR Sede PAVIA (PV) Registrazione n. 686 registrato in data 06/03/1987 - Voltura n. 194187 in atti			

##### Situazione degli intestati dal 16/05/1984

N.	DATI ANAGRAFICI	CODICE FISCALE	DIRITTI E ONERI REALI
1	Atto del 16/05/1984 Pubblico uff. Voltura n. 242787 in atti dal 15/01/1988		(99) Da verificare fino al 19/02/1987
26697 - UR Sede CORTEOLONA (PV) Registrazione Volume 107 n. 971 registrato in data 01/06/1984 -			

##### Situazione degli intestati dal 06/06/1983

N.	DATI ANAGRAFICI	CODICE FISCALE	DIRITTI E ONERI REALI
1			(1) Proprietà 1/4 fino al 16/05/1984
2			(30) Usufruttuario parziale fino al 16/05/1984
3			(1) Proprietà 3/4 fino al 16/05/1984
DENUNZIA (1) Sede PAVIA (PV) Registrazione Volume 172 n. 82 registrato in data 03/12/1983 - Voltura n. 176784 in atti dal 15/01/1988			

##### Situazione degli intestati relativa ad atto del 21/05/1969 (antecedente all'impianto meccanografico)

N.	DATI ANAGRAFICI	CODICE FISCALE	DIRITTI E ONERI REALI
1			(1) Proprietà 1/2 fino al 06/06/1983
2			(1) Proprietà 1/2 fino al 06/06/1983





Direzione Provinciale di Pavia  
Ufficio Provinciale - Territorio  
Servizi Catastali

Data: 06/10/2024 Ora: 17.51.57

Fine

Visura n.: T27638

Pag: 3

## Visura storica per immobile

### Situazione degli atti informatizzati al 06/10/2024

**DATI DERIVANTI DA** DENUNZIA (NEI PASSAGGI PER CAUSA DI MORTE) del 21/05/1969 - UR Sede PAVIA (PV) Registrazione Volume 35 n. 66 registrato in data 26/03/1987 - Voltura n. 194087 in atti dal 15/01/1988

**Situazione degli intestati dall'impianto meccanografico**

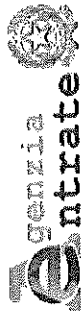
N.		DATI ANAGRAFICI		CODICE FISCALE		DIRITTI E ONERI REALI	
1						(1) Proprietà 1/2	fino al 21/05/1969
2						(30) Usufruttuario parziale	fino al 21/05/1969
3	1A					(1) Proprietà 1/2	fino al 21/05/1969
<b>DATI DERIVANTI DA</b>		Impianto meccanografico del 09/07/1977					

Visura telematica

Tributi speciali: Euro 0,90

\* Codice Fiscale Validato in Anagrafe Tributaria.





Direzione Provinciale di Pavia  
Ufficio Provinciale - Territorio  
Servizi Catastali

## Visura storica per immobile

### Situazione degli atti informatizzati al 06/10/2024

Data: 06/10/2024 Ora: 17.52.25  
Visura n.: T27659 Pag: 1

Segue

<b>Dati della richiesta</b>	Comune di CAVA MANARA (Codice:C360)
<b>Catasto Terreni</b>	Provincia di PAVIA Foglio: 8 Particella: 171

<b>INTESTATO</b>	(1) Proprieta' 1000/1000
------------------	--------------------------

#### Unità immobiliare dal 01/12/2023

N.	DATI IDENTIFICATIVI				DATI CLASSAMENTO				DATI DERIVANTI DA	
	Foglio	Particella	Sub	Porz	Qualità Classe	Superficie(m <sup>2</sup> ) ha are ca	Deduz	Reddito		
1	8	171		-	SEMIN IRRIG	2 53 20	A14;B1	Euro 268,07	Euro 202,69	TABELLA DI VARIAZIONE del 26/06/2023 Pratica n. PV0086682 in atti dal 01/12/2023 TRASMISSIONE DATI AGEA AI SENSI DEL DL 3.10.2006 N. 262 (n. 86682.1/2023)
<b>Nota</b> di studio: Variazione culturale eseguita ai sensi del DL 3.10.2006 n. 262, convertito con modificazioni nella legge 24.11.2006 n. 286 e successive modificazioni (anno 2023) - Eseguita a seguito di dichiarazione resa il 26/06/2023 all'Organsmo Pagatore OPR LOMBARDIA con la domanda 202302660182 (Scheda validazione/fascicolo prot. n. 202302660157)										

#### Situazione dell'unità immobiliare dal 21/12/2009

N.	DATI IDENTIFICATIVI				DATI CLASSAMENTO				DATI DERIVANTI DA	
	Foglio	Particella	Sub	Porz	Qualità Classe	Superficie(m <sup>2</sup> ) ha are ca	Deduz	Reddito		
1	8	171		-	RISALIA U	2 53 20	A14;B1	Euro 228,84	Euro 183,07	TABELLA DI VARIAZIONE del 21/12/2009 Pratica n. PV0318358 in atti dal 21/12/2009 TRASMISSIONE DATI AGEA AI SENSI DEL DL 3.10.2006 N.262 (n. 7573.1/2009)
<b>Nota</b> di studio: VARIAZIONE CULTURALE ESEGUITA AI SENSI DEL DL 3.10.2006 N. 262, CONVERTITO CON MODIFICAZIONI NELLA LEGGE 24.11.2006 N. 286 E SUCCESSIVE MODIFICAZIONI (ANNO 2009) - CLASSAMENTO PER PARIFICAZIONE CON LA QUALITÀ: 2 - SEMIN IRRIG, CLASSE 03										



# Visura storica per immobile

## Situazione degli atti informatizzati al 06/10/2024

### Situazione dell'unità immobiliare dal 16/05/1984

N.	DATI IDENTIFICATIVI				DATI CLASSAMENTO				DATI DERIVANTI DA	
	Foglio	Particella	Sub	Porz	Qualità Classe	Superficie(m <sup>2</sup> ) ha are ca	Deduz	Reddito		
1	8	171	-		SEMIN IRRIG	2 53 20	B1:A14	Dominicale Euro 241,92 L. 468.420	Agrario Euro 189,61 L. 367.140	FRAZIONAMENTO del 16/05/1984 in atti dal 15/01/1988 GRISI (n. 242787)
Notifica				Partita		3949				

Sono stati inoltre variati i seguenti immobili:

Foglio:8 Particella:262 ;

### Situazione dell'unità immobiliare dall'impianto meccanografico

N.	DATI IDENTIFICATIVI				DATI CLASSAMENTO				DATI DERIVANTI DA	
	Foglio	Particella	Sub	Porz	Qualità Classe	Superficie(m <sup>2</sup> ) ha are ca	Deduz	Reddito		
1	8	171	-		SEMIN IRRIG	3 15 10	A14;B1	Dominicale L. 582.935	Agrario L. 456.895	Impianto meccanografico del 09/07/1977
Notifica				Partita		1882				

L'intestazione alla data della richiesta deriva dai seguenti atti:

### Situazione degli intestati dal 26/11/1986

N.	DATI ANAGRAFICI		CODICE FISCALE	DIRITTI E ONERI REALI
1	Atto del 26/11/1986 Pubblico ufficiali 242887 in atti dal 15/01/1988			(1) Proprieta' 1000/1000
DATI DERIVANTI DA				CORTEOLONA (PV) Registrazione n. 1993 registrato in data 16/12/1986 - Voltura n.



# Visura storica per immobile

## Situazione degli atti informatizzati al 06/10/2024

### Situazione degli intestati dal 16/05/1984

N.	DATI ANAGRAFICI	CODICE FISCALE	DIRITTI E ONERI REALI
1			(99) Da verificare fino al 26/11/1986
<b>DATI DERIVANTI DA</b>			
	Atto del 16/05/1984 Pubblico uffici: Voltura n. 242787 in atti dal 15/01/1988	5697 - UR Sede CORTEOLONA (PV) Registrazione	Volume 107 n. 971 registrato in data 01/06/1984 -

### Situazione degli intestati dal 06/06/1983

N.	DATI ANAGRAFICI	CODICE FISCALE	DIRITTI E ONERI REALI
1			(1) Proprieta' 1/4 fino al 16/05/1984
2			(1) Proprieta' 3/4 fino al 16/05/1984
3			(30) Usufruttuario parziale fino al 16/05/1984
<b>DATI DERIVANTI DA</b>			
	DENUNZIA (N): 15/01/1988	Sede PAVIA (PV) Registrazione	Volume 172 n. 82 registrato in data 03/12/1983 - Voltura n. 176784 in atti dal

### Situazione degli intestati relativa ad atto del 21/05/1969 (antecedente all'impianto meccanografico)

N.	DATI ANAGRAFICI	CODICE FISCALE	DIRITTI E ONERI REALI
1			(1) Proprieta' 1/2 fino al 06/06/1983
2			(1) Proprieta' 1/2 fino al 06/06/1983
<b>DATI DERIVANTI DA</b>			
	DENUNZIA (NEI PAS) 15/01/1988	UR Sede PAVIA (PV) Registrazione	Volume 35 n. 66 registrato in data 26/03/1987 - Voltura n. 194087 in atti dal

### Situazione degli intestati dall'impianto meccanografico

N.	DATI ANAGRAFICI	CODICE FISCALE	DIRITTI E ONERI REALI
1			(30) Usufruttuario parziale fino al 21/05/1969
2			(1) Proprieta' 1/2 fino al 21/05/1969
3			(1) Proprieta' 1/2 fino al 21/05/1969
<b>DATI DERIVANTI DA</b>			
	Impianto meccanografico del 09/07/1977		

Visura telematica

Tributi speciali: Euro 0,90

\* Codice Fiscale Validato in Anagrafe Tributaria.



# Visura storica per immobile

## Situazione degli atti informatizzati al 06/10/2024

<b>Dati della richiesta</b>	Comune di CAVA MANARA (Codice:C360)
<b>Catasto Terreni</b>	Provincia di PAVIA Foglio: 8 Particella: 49

**INTESTATI**

1		(1) Proprietà 1/3
2		(1) Proprietà 1/3
3		(1) Proprietà 1/3

**Unità immobiliare dall'impianto meccanografico**

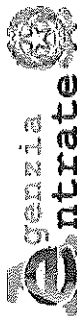
N.	DATI IDENTIFICATIVI				DATI CLASSAMENTO				DATI DERIVANTI DA	
	Foglio	Particella	Sub	Porz	Qualità Classe	Superficie(m <sup>2</sup> ) ha are ca	Debiti	Reddito		
1	8	49			BOSCO ALTO U	03 41		Dominicale Euro 0,88 L. 1.705	Agrario Euro 0,11 L. 205	Impianto meccanografico del 09/07/1977
Notifica					Partita		2080			

**L'intestazione alla data della richiesta deriva dai seguenti atti:**

**Situazione degli intestati dal 26/10/2009**

N.	DATI ANAGRAFICI	CODICE FISCALE	DIRITTI E ONERI REALI
1			(1) Proprietà 1/3
2			(1) Proprietà 1/3
3			(1) Proprietà 1/3
<b>DATI DERIVANTI DA</b>			
DENUNZIA (NEI PASSAGGI PEF registrato in data 05/01/2017 - SUCCESSIONE IACCONI ENNIO Voltura n. 449.1/2017 - Pr te PAVIA (PV) Registrazione Volume 9990 n. 8			





Direzione Provinciale di Pavia  
Ufficio Provinciale - Territorio  
Servizi Catastali

Data: 06/10/2024 Ora: 17.52.51

Fine

Visura n.: T27688

Pag: 2

## Visura storica per immobile

### Situazione degli atti informatizzati al 06/10/2024

#### Situazione degli intestati dal 30/06/1987

N.	DATI ANAGRAFICI	CODICE FISCALE	DIRITTI E ONERI REALI
1			(1) Proprieta' 1000/1000 fino al 26/10/2009
DATI DERIVANTI DA RETTIFICA DI INTESTAZIONE ALL'ATTUALITA' del 30/06/1987 - RET DATI ANAGRAFICI Voltura n. 11213.1/2016 - Pratica n. PV0166761 in atti dal 19/12/2016			

#### Situazione degli intestati dall'impianto meccanografico

N.	DATI ANAGRAFICI	CODICE FISCALE	DIRITTI E ONERI REALI
1			(1) Proprieta' 1000/1000 fino al 30/06/1987
DATI DERIVANTI DA Impianto meccanografico del 09/07/1977			

Visura telematica

Tributi speciali: Euro 0,90

\* Codice Fiscale Validato in Anagrafe Tributaria.



## Visura storica per immobile

### Situazione degli atti informatizzati al 06/10/2024

<b>Dati della richiesta</b>	Comune di CAVA MANARA (Codice:C360)
<b>Catasto Terreni</b>	Provincia di PAVIA Foglio: 8 Particella: 156

**INTESTATI**

1		(1) Proprietà 1/3
2		(1) Proprietà 1/3
3		(1) Proprietà 1/3


**Unità immobiliare dal 29/08/2007**

N.	DATI IDENTIFICATIVI				DATI CLASSAMENTO				DATI DERIVANTI DA	
	Foglio	Particella	Sub	Porz	Qualità Classe	Superficie(m <sup>2</sup> ) ha are ca	Deduz	Reddito		Agrario
1	8	156		-	SEMINATIVO 2	24 11	B14;A48	Euro 19,55	Euro 15,56	TABELLA DI VARIAZIONE del 29/08/2007 Pratica n. PV0343381 in atti dal 29/08/2007 RETTIFICA IN AUTOTUTELA D'UFFICIO - DATI AGEA 2006 (n. 100534.1/2007)
<b>Notifica</b> -RETTIFICA IN AUTOTUTELA D'UFFICIO DELLA VARIAZIONE CULTURALE ESEGUITA AI SENSI DEL DL 3.10.2006 n. 262 (DECORRENZA 1.01.2006). QUALITA' DICHIARATA O PARIFICATA A CULTURA PRESENTE NEL QUADRO TARIFFARIO DEL COMUNE										

**Situazione dell'unità immobiliare dal 08/03/2007**

N.	DATI IDENTIFICATIVI				DATI CLASSAMENTO				DATI DERIVANTI DA	
	Foglio	Particella	Sub	Porz	Qualità Classe	Superficie(m <sup>2</sup> ) ha are ca	Deduz	Reddito		Agrario
1	8	156		-	SEMIN IRRIG	24 11	B14;A48	Euro 32,00	Euro 18,06	TABELLA DI VARIAZIONE del 08/03/2007 Pratica n. PV0082794 in atti dal 08/03/2007 TRASMISSIONE DATI AI SENSI DEL DECRETO 262 DEL 3 OTTOBRE 2006 (n. 18817.1/2007)
<b>Notifica</b> di stato: VARIAZIONE CULTURALE EX D.L. N. 262/06 - QUALITA' DICHIARATA O PARIFICATA A CULTURA PRESENTE NEL QUADRO TARIFFARIO										





Direzione Provinciale di Pavia  
Ufficio Provinciale - Territorio  
Servizi Catastali

# Visura storica per immobile

## Situazione degli atti informatizzati al 06/10/2024

Data: 06/10/2024 Ora: 17.53.21  
Visura n.: T27710 Pag: 2

Fine

### Situazione dell'unità immobiliare dall'impianto meccanografico

N.	DATI IDENTIFICATIVI				DATI CLASSAMENTO			DATI DERIVANTI DA		
	Foglio	Particella	Sub	Porz	Qualità Classe	Superficie(m <sup>2</sup> ) ha are ca	Deduz	Reddito		
1	8	156	-	-	SEMINATIVO 2	24 11	A48;B14	Dominicale Euro 19.55 L. 37.853	Agrario Euro 15.56 L. 30.138	Impianto meccanografico del 09/07/1977
Notifica					Partita		2080			

### L'intestazione alla data della richiesta deriva dai seguenti atti:

#### Situazione degli intestati dal 26/10/2009

N.	DATI ANAGRAFICI	CODICE FISCALE	DIRITTI E ONERI REALI
1			(1) Proprietà 1/3
2			(1) Proprietà 1/3
3			(1) Proprietà 1/3
DATI DERIVANTI DA DENUNZIA (NEI PASSAGGI PER CONTRATTI PUBBLICI) registrato in data 05/01/2011 - Pratica n. PV0005147 in atti dal 20/01/2011			

#### Situazione degli intestati dal 30/06/1987

N.	DATI ANAGRAFICI	CODICE FISCALE	DIRITTI E ONERI REALI
1			(1) Proprietà 1000/1000 fino al 26/10/2009
DATI DERIVANTI DA RETTIFICA DI INTESTAZIONE - Pratica n. PV0166761 in atti dal 19/12/2016			

#### Situazione degli intestati dall'impianto meccanografico

N.	DATI ANAGRAFICI	CODICE FISCALE	DIRITTI E ONERI REALI
1			(1) Proprietà 1000/1000 fino al 30/06/1987
DATI DERIVANTI DA Impianto meccanografico del 09/07/1977			

Visura telematica

Tributi speciali: Euro 0,90

\* Codice Fiscale Validato in Anagrafe Tributaria.





Direzione Provinciale di Pavia  
Ufficio Provinciale - Territorio  
Servizi Catastali

Data: 06/10/2024 Ora: 17.53.53

Segue

Visura n.: T27740

Pag: 1

# Visura storica per immobile

## Situazione degli atti informatizzati al 06/10/2024

<b>Dati della richiesta</b>	Comune di CAVA MANARA (Codice:C360)
<b>Catasto Terreni</b>	Provincia di PAVIA Foglio: 8 Particella: 190

### INTESTATI

1		(1) Proprieta' 1/3
2		(1) Proprieta' 1/3
3		(1) Proprieta' 1/3

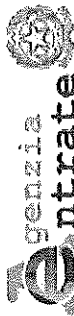
### Unità immobiliare dal 29/08/2007

N.	DATI IDENTIFICATIVI				DATI CLASSAMENTO				DATI DERIVANTI DA		
	Foglio	Particella	Sub	Porz	Qualità Classe	Superficie(m²) ha are ca	Deduz	Reddito		Reddito	Agrario
1	8	190	-		SEMINATIVO 1	27 78	A48;A14	Euro 31,13	Euro 23,67		TABELLA DI VARIAZIONE del 29/08/2007 Pratica n. PV0343396 in atti dal 29/08/2007 RETTIFICA IN AUTOTUTELA D'UFFICIO - DATI AGEA 2006 (n. 100549.1/2007)
Notifica											
Annotazioni	-RETTIFICA IN AUTOTUTELA D'UFFICIO DELLA VARIAZIONE CULTURALE ESEGUITA AI SENSI DEL DL 3.10.2006 n. 262 (DECORRENZA 1.01.2006). QUALITA' DICHIARATA O PARIFICATA A CULTURA PRESENTE NEL QUADRO TARIFFARIO DEL COMUNE										

### Situazione dell'unità immobiliare dal 08/03/2007

N.	DATI IDENTIFICATIVI				DATI CLASSAMENTO				DATI DERIVANTI DA		
	Foglio	Particella	Sub	Porz	Qualità Classe	Superficie(m²) ha are ca	Deduz	Reddito		Reddito	Agrario
1	8	190	-		SEMIN IRRIG 2	27 78	A48;A14	Euro 36,87	Euro 20,80		TABELLA DI VARIAZIONE del 08/03/2007 Pratica n. PV0082816 in atti dal 08/03/2007 TRASMISSIONE DATI AI SENSI DEL DECRETO 262 DEL 3 OTTOBRE 2006 (n. 18839.1/2007)
Notifica											
Annotazioni	di studio: VARIAZIONE CULTURALE EX D.L. N. 262/06 - QUALITA' DICHIARATA O PARIFICATA A CULTURA PRESENTE NEL QUADRO TARIFFARIO										





Direzione Provinciale di Pavia  
Ufficio Provinciale - Territorio  
Servizi Catastali

Data: 06/10/2024 Ora: 17.53.53  
Visura n.: T27740 Pag: 2

Fine

# Visura storica per immobile

## Situazione degli atti informatizzati al 06/10/2024

### Situazione dell'unità immobiliare dall'impianto meccanografico

N.	DATI IDENTIFICATIVI				DATI CLASSAMENTO				DATI DERIVANTI DA	
	Foglio	Particella	Sub	Porz	Qualità Classe	Superficie (mq) ha are ca	Deduz	Reddito	Dominicale	Agrario
1	8	190		-	SEMINATIVO 1	27 78	A48:A14	Euro 31,13 L. 60.283	Euro 23,67 L. 45.837	Impianto meccanografico del 09/07/1977
Notifica		Parita		2080						

L'intestazione alla data della richiesta deriva dai seguenti atti:

### Situazione degli intestati dal 26/10/2009

N.	DATI ANAGRAFICI	CODICE FISCALE	DIRITTI E ONERI REALI
1			(1) Proprieta' 1/3
2			(1) Proprieta' 1/3
3			(1) Proprieta' 1/3
DATI DERIVANTI DA DENUNZIA (NEL PASSAGGI PER CAUSA DI MORTE) del 26/10/2009 Pubblico u registrato in data 05/01/2017 - SUCCESION 1/2017 - pratica n. PV0005147 in atti dal 20/01/2017			

### Situazione degli intestati dal 30/06/1987

N.	DATI ANAGRAFICI	CODICE FISCALE	DIRITTI E ONERI REALI
1			(1) Proprieta' 1000/1000 fino al 26/10/2009
DATI DERIVANTI DA REIPUBBLICA DI INTESTAZIONE ALL'ATTUALITA' del 30/06/1987 - RET DATI ANAGRAFICI Voltura n. 11213.1/2016 - Pratica n. PV0166761 in atti dal 19/12/2016			

### Situazione degli intestati dall'impianto meccanografico

N.	DATI ANAGRAFICI	CODICE FISCALE	DIRITTI E ONERI REALI
1			(1) Proprieta' 1000/1000 fino al 30/06/1987
DATI DERIVANTI DA Impianto meccanografico del 09/07/1977			

Visura telematica

Tributi speciali: Euro 0,90

\* Codice Fiscale Validato in Anagrafe Tributaria.

# Visura storica per immobile

## Situazione degli atti informatizzati al 06/10/2024

<b>Dati della richiesta</b>	Comune di CAVA MANARA (Codice:C360)
<b>Catasto Terreni</b>	Provincia di PAVIA Foglio: 8 Particella: 63

**INTESTATI**

1		(1) Proprietà 1/6
2		(1) Proprietà 1/6
3		(1) Proprietà 4/6

**Unità immobiliare dall'impianto meccanografico**

N.	DATI IDENTIFICATIVI			DATI CLASSAMENTO				DATI DERIVANTI DA			
	Foglio	Particella	Sub	Porz	Qualità Classe	Superficie(m <sup>2</sup> ) ha are ca	Deduz		Reddito		
1	8	63		-	BOSCO ALTO U	01 86		<table border="1" style="width: 100%; border-collapse: collapse;"> <tr> <td style="width: 50%;">Dominicale Euro 0,48 L. 930</td> <td style="width: 50%;">Agrario Euro 0,06 L. 112</td> </tr> </table>	Dominicale Euro 0,48 L. 930	Agrario Euro 0,06 L. 112	Impianto meccanografico del 09/07/1977
Dominicale Euro 0,48 L. 930	Agrario Euro 0,06 L. 112										
Notifica				Partita	2040						

**L'intestazione alla data della richiesta deriva dai seguenti atti:**

**Situazione degli intestati dal 26/10/2009**

N.	DATI ANAGRAFICI	CODICE FISCALE	DIRITTI E ONERI REALI
1			(1) Proprietà 1/6
2			(1) Proprietà 1/6
3			(1) Proprietà 4/6
<b>DATI DERIVANTI DA</b>			
DENUNZIA (NEI PA)			
Volture n. 12969/2010 - Pratica n. PV0234199 in atti dal 15/11/2010			azione Volume 99990 n. 1096 registrato in data 21/10/2010 - SUCC TACCONI ENNIO



# Visura storica per immobile

## Situazione degli atti informatizzati al 06/10/2024

### Situazione degli intestati dal 22/12/2003

N.	DATA	TIPOLOGIA DELL'ATTO	CONTENUTO DELL'ATTO	CODICE FISCALE	DIRITTI E ONERI REALI
1	22/12/2003	RETTORETTA	RETTORETTA		(1) Proprietà 1/2 in comunione dei beni con
2	16/02/1979	REGISTRAZIONE	REGISTRAZIONE		(1) Denuncia PV in esecuzione di sentenza dei beni con

**DATI DERIVANTI DA** RETTIFICA DI INTESTAZIONE ALL'ATTUALITA' del 22/12/2003 - RET DATI ANAGRAFICI E QUOTE POSSESSO Voltura n. 11242.1/2010 - Pratica n. PV0196496 in atti dal 05/10/2010

### Situazione degli intestati dal 27/01/1979

N.	DATA	TIPOLOGIA DELL'ATTO	CONTENUTO DELL'ATTO	CODICE FISCALE	DIRITTI E ONERI REALI
1	27/01/1979	REGISTRAZIONE	REGISTRAZIONE		(1) Proprietà 1/2 fino al 22/12/2003
2	16/02/1979	REGISTRAZIONE	REGISTRAZIONE		(1) Proprietà 1/2 fino al 22/12/2003

**DATI DERIVANTI DA** Atto del 27/01/1979 Pubblico ufficiale F 12682 in atti dal 30/12/1986

### Situazione degli intestati dal 24/08/1977

N.	DATA	TIPOLOGIA DELL'ATTO	CONTENUTO DELL'ATTO	CODICE FISCALE	DIRITTI E ONERI REALI
1	24/08/1977	DENUNZIA	DENUNZIA		(99) Da verificare fino al 27/01/1979

**DATI DERIVANTI DA** DENUNZIA (NEI PASSAGGI PER CAUSA DI MORTE) del 24/08/1977 - UR Sede PAVIA (PV) Registrazione volume 124 n. 19 registrato in data 15/02/1978 - Voltura n. 10879 in atti dal 24/08/1984

### Situazione degli intestati dall'impianto meccanografico

N.	DATA	TIPOLOGIA DELL'ATTO	CONTENUTO DELL'ATTO	CODICE FISCALE	DIRITTI E ONERI REALI
1	09/07/1977	IMPIANTO MECCANOGRAFICO	IMPIANTO MECCANOGRAFICO		(99) Da verificare fino al 24/08/1977

**DATI DERIVANTI DA** Impianto meccanografico del 09/07/1977

Visura telematica

Tributi speciali: Euro 0,90

\* Codice Fiscale Validato in Anagrafe Tributaria.

## Visura storica per immobile

### Situazione degli atti informatizzati al 06/10/2024

<b>Dati della richiesta</b>	Comune di CAVA MANARA (Codice: C360)
<b>Catasto Terreni</b>	Provincia di PAVIA Foglio: 8 Particella: 98

**INTESTATI**

1	(1) Proprietà 1/6	
2	(1) Proprietà 1/6	
3	(1) Proprietà 4/6	

**Unità immobiliare dall'impianto meccanografico**

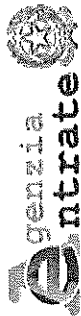
N.	DATI IDENTIFICATIVI				DATI CLASSAMENTO				DATI DERIVANTI DA		
	Foglio	Particella	Sub	Porz	Qualità Classe	Superficie(m <sup>2</sup> ) ha are ca	Deduz	Reddito			
1	8	98		-	SEMINATIVO 1	03 75	A48;A14	<table border="1" style="width: 100%; border-collapse: collapse;"> <tr> <td style="width: 50%;">Dominicale Euro 4,20 L. 8.138</td> <td style="width: 50%;">Agrario Euro 3,20 L. 6.188</td> </tr> </table>	Dominicale Euro 4,20 L. 8.138	Agrario Euro 3,20 L. 6.188	Impianto meccanografico del 09/07/1977
Dominicale Euro 4,20 L. 8.138	Agrario Euro 3,20 L. 6.188										
Notifica					Partita	2876					

**L'intestazione alla data della richiesta deriva dai seguenti atti:**

**Situazione degli intestati dal 26/10/2009**

N.	DATI ANAGRAFICI	CODICE FISCALE	DIRITTI E ONERI REALI
1			(1) Proprietà 1/6
2			(1) Proprietà 1/6
3			(1) Proprietà 4/6
<b>DATI DERIVANTI DA</b>		DENUNZIA (NEI PASSAGGI PER CAUSA DI MORTE) del 26/10/2009 - UU Sede PAVIA (PV) Registrazione Volume 99990 n. 1096 registrato in data 21/10/2010 - Voltura n. 12969.2/2010 - Pratica n. PV0234199 in atti dal 15/11/2010	





Direzione Provinciale di Pavia  
Ufficio Provinciale - Territorio  
Servizi Catastali

Data: 06/10/2024 Ora: 17.54.46  
Visura n.: T27783 Pag: 2

Fine

## Visura storica per immobile

### Situazione degli atti informatizzati al 06/10/2024

#### Situazione degli intestati dal 22/12/2003

N.	DATI ANAGRAFICI	CODICE FISCALE	DIRITTI E ONERI REALI
1			(1) Prop .....zione dei beni con 5/10/2009
2			.....zione dei beni con A fino al 26/10/2009

DATI DERIVANTI DA RETTIFICA DI INTESTAZIONE ALL'ATTUALITA' del 22/12/2003 - RET DATI ANAGRAFICI E QUOTE POSSESSO Voltura n. 11242.1/2010 - Pratica n. PV0196496 in atti dai 05/10/2010

#### Situazione degli intestati dal 10/06/1978

N.	DATI ANAGRAFICI	CODICE FISCALE	DIRITTI E ONERI REALI
1		*	(3) Comproprietario fino al 22/12/2003
2			(3) Comproprietario fino al 22/12/2003

DATI DERIVANTI DA Atto del 10/06/1978 Pubblico ufficiale  
16679 in atti dal 24/08/1984  
370 - UR Sede STRADELLA (PV) Registrazione Volume 57 n. 1128 registrato in data 19/06/1978 - Voltura n.

#### Situazione degli intestati dal 12/02/1978

N.	DATI ANAGRAFICI	CODICE FISCALE	DIRITTI E ONERI REALI
1			(99) Da verificare fino al 10/06/1978

DATI DERIVANTI DA DENUNZIA (NEI PASSAGGI PER CAUSE  
24/08/1984  
azione Volume 125 n. 93 registrato in data 04/05/1978 - Voltura n. 16579 in atti dal

#### Situazione degli intestati dall'impianto meccanografico

N.	DATI ANAGRAFICI	CODICE FISCALE	DIRITTI E ONERI REALI
1			(99) Da verificare fino al 12/02/1978

DATI DERIVANTI DA Impianto meccanografico del 09/07/1977

Visura telematica  
Tributi speciali: Euro 0,90  
\* Codice Fiscale Validato in Anagrafe Tributaria.



# Visura storica per immobile

## Situazione degli atti informatizzati al 06/10/2024

<b>Dati della richiesta</b>	Comune di CAVA MANARA (Codice: C360)
<b>Catasto Terreni</b>	Provincia di PAVIA Foglio: 8 Particella: 99

**INTESTATI**

1		(1) Proprieta' 1/6
2		(1) Proprieta' 1/6
3		(1) Proprieta' 4/6

**Unità immobiliare dal 09/12/2021**

N.	DATI IDENTIFICATIVI			DATI CLASSAMENTO				DATI DERIVANTI DA	
	Foglio	Particella	Sub	Porz	Qualità Classe	Superficie(m <sup>2</sup> ) ha are ca	Deduz		Reddito Dominicale Agrario
1	8	99		-	SEMIN IRRIG	66 00	A48;D1;A14	Euro 75,67 Euro 52,83	TABELLA DI VARIAZIONE del 08/07/2021 Pratica n. PV0073685 in atti dal 09/12/2021 TRASMISSIONE DATI AGEA AI SENSI DEL DL 3.10.2006 N. 262 (n. 3083.1/2021)
Notifica Annotazioni di studio: Variazione culturale eseguita ai sensi del DL 3.10.2006 n. 262, convertito con modificazioni nella legge 24.11.2006 n. 286 e successive modificazioni (anno 2021) - Eseguita a seguito di dichiarazione resa il 08/07/2021 all'Organismo Pagatore OPR LOMBARDIA con la domanda 202101986101 (Scheda validazione/fascicolo prot. n. 202101986085)									

**Situazione dell'unità immobiliare dal 29/08/2007**

N.	DATI IDENTIFICATIVI			DATI CLASSAMENTO				DATI DERIVANTI DA	
	Foglio	Particella	Sub	Porz	Qualità Classe	Superficie(m <sup>2</sup> ) ha are ca	Deduz		Reddito Dominicale Agrario
1	8	99		-	SEMINATIVO 1	66 00	A14;A48	Euro 73,97 Euro 56,24	TABELLA DI VARIAZIONE del 29/08/2007 Pratica n. PV0343356 in atti dal 29/08/2007 RETTIFICA IN AUTOTUTELA D'UFFICIO - DATI AGEA 2006 (n. 100509.1/2007)
Notifica Annotazioni -RETTIFICA IN AUTOTUTELA D'UFFICIO DELLA VARIAZIONE CULTURALE ESEGUITA AI SENSI DEL DL 3.10.2006 n. 262 (DECORRENZA 1.01.2006). QUALITÀ DICHIARATA O PARIFICATA A CULTURA PRESENTE NEL QUADRO TARIFFARIO DEL COMUNE									



## Visura storica per immobile

### Situazione degli atti informatizzati al 06/10/2024

#### Situazione dell'unità immobiliare dal 08/03/2007

N.	DATI IDENTIFICATIVI			DATI CLASSAMENTO				DATI DERIVANTI DA	
	Foglio	Particella	Sub	Porz	Qualità Classe	Superficie(m <sup>2</sup> ) ha are ca	Deduz		Reddito
1	8	99		-	SEMIN IRRIG	66 00	A48:A14	Euro 87,60 Euro 49,42	TABELLA DI VARIAZIONE del 08/03/2007 Pratica n. PV0082757 in atti dal 08/03/2007 TRASMISSIONE DATI AI SENSI DEL DECRETO 262 DEL 3 OTTOBRE 2006 (n. 18781.1/2007)
<b>Notifica</b> di studio: VARIAZIONE CULTURALE EX D.L. N. 262/06 - QUALITA' DICHIARATA O PARIFICATA A COLTURA PRESENTE NEL QUADRO TARIFFARIO									

#### Situazione dell'unità immobiliare dall'impianto meccanografico

N.	DATI IDENTIFICATIVI			DATI CLASSAMENTO				DATI DERIVANTI DA	
	Foglio	Particella	Sub	Porz	Qualità Classe	Superficie(m <sup>2</sup> ) ha are ca	Deduz		Reddito
1	8	99		-	SEMIN ARBOR	66 00	A14:A48	Euro 73,97 L. 143.220 Euro 56,24 L. 108.900	Impianto meccanografico del 09/07/1977
<b>Notifica</b> Partita 2876									

#### L'intestazione alla data della richiesta deriva dai seguenti atti:

#### Situazione degli intestati dal 26/10/2009

N.	DATI ANAGRAFICI	CODICE FISCALE	DIRITTI E ONERI REALI
1			(1) Proprieta' 1/6
2			(1) Proprieta' 1/6
3			(1) Proprieta' 4/6
<b>DATI DERIVANTI DA</b> DENUNZIA (NEI PASSAGGI PER CA Voltura n. 12969.2/2010 - Pratica n. PV0234199 in atti dal 15/11/2010 PAVIA (PV) Registrazione Volume 99990 n. 1096 registrato in data 21/10/2010			

# Visura storica per immobile

## Situazione degli atti informatizzati al 06/10/2024

**Situazione degli intestati dal 22/12/2003**

N.	DATI ANAGRAFICI	CODICE FISCALE	DIRITTI E ONERI REALI
1			(1) P. in regime di comunione dei beni con
2			in regime di comunione dei beni con
<b>DATI DERIVANTI DA</b>			
	RETTIFICA DI INTESTAZIONE ALL'ATTUALITA' del 22/12/2003 - RET DATI ANAGRAFICI E QUOTE POSSESSO Voltura n. 11242.1/2010 - Pratica n. PVO196496 in atti dal 05/10/2010		

**Situazione degli intestati dal 10/06/1978**

N.	DATI ANAGRAFICI	CODICE FISCALE	DIRITTI E ONERI REALI
1			(3) Comproprietario fino al 22/12/2003
2			(3) Comproprietario fino al 22/12/2003
<b>DATI DERIVANTI DA</b>			
	Atto del 10/06/1978 Pubblico umic 16679 in atti dal 24/08/1984 - ede BRONI (PV) Repertorio n. 69870 - UR Sede STRADELLA (PV) Registrazione Volume 57 n. 1128 registrato in data 19/06/1978 - Voltura n.		

**Situazione degli intestati dal 12/02/1978**

N.	DATI ANAGRAFICI	CODICE FISCALE	DIRITTI E ONERI REALI
1			(99) Da verificare fino al 10/06/1978
<b>DATI DERIVANTI DA</b>			
	DENUNZIA (NEL PASSAGGI PER CAUSA DI MORTE) del 12/02/1978 - UR Sede PAVIA (PV) Registrazione Volume 125 n. 93 registrato in data 04/05/1978 - Voltura n. 16579 in atti dal 24/08/1984		

**Situazione degli intestati dall'impianto meccanografico**

N.	DATI ANAGRAFICI	CODICE FISCALE	DIRITTI E ONERI REALI
1			(99) Da verificare fino al 12/02/1978
<b>DATI DERIVANTI DA</b>			
	Impianto meccanografico del 09/07/1977		

Visura telematica

Tributi speciali: Euro 0,90

\* Codice Fiscale Validato in Anagrafe Tributaria.



## Visura storica per immobile

### Situazione degli atti informatizzati al 06/10/2024

<b>Dati della richiesta</b>	Comune di <b>CAVA MANARA</b> (Codice:C360)
<b>Catasto Terreni</b>	Provincia di <b>PAVIA</b> Foglio: 8 Particella: 101

**INTESTATI**

1		(1) Proprieta' 1/6
2		(1) Proprieta' 1/6
3		(1) Proprieta' 4/6

**Unità immobiliare dal 29/08/2007**

N.	DATI IDENTIFICATIVI			DATI CLASSAMENTO			DATI DERIVANTI DA		
	Foglio	Particella	Sub Porz	Qualità Classe	Superficie(m <sup>2</sup> ) ha are ca	Deduz	Dominicale	Agrario	TABELLA DI VARIAZIONE del 29/08/2007 Pratica n. PV0343357 in atti dal 29/08/2007 RETTIFICA IN AUTOTUTELA D'UFFICIO - DATI AGEA 2006 (n. 100510.1/2007)
1	8	101	-	SEMINATIVO 1	04 02		Euro 4,57	Euro 3,43	
Notifica Annotazioni -RETTIFICA IN AUTOTUTELA D'UFFICIO DELLA VARIAZIONE CULTURALE ESEGUITA AI SENSI DEL DL 3.10.2006 n. 262 (DECORRENZA 1.01.2006). QUALITÀ DICHIARATA O PARIFICATA A CULTURA PRESENTE NEL QUADRO TARIFFARIO DEL COMUNE									

**Situazione dell'unità immobiliare dal 08/03/2007**

N.	DATI IDENTIFICATIVI			DATI CLASSAMENTO			DATI DERIVANTI DA		
	Foglio	Particella	Sub Porz	Qualità Classe	Superficie(m <sup>2</sup> ) ha are ca	Deduz	Dominicale	Agrario	TABELLA DI VARIAZIONE del 08/03/2007 Pratica n. PV0082758 in atti dal 08/03/2007 TRASMISSIONE DATI AI SENSI DEL DECRETO 262 DEL 3 OTTOBRE 2006 (n. 18782.1/2007)
1	8	101	-	SEMIN IRRIG 2	04 02		Euro 5,40	Euro 3,01	
Notifica Annotazioni di stadio: VARIAZIONE CULTURALE EX D.L. N. 262/06 - QUALITÀ DICHIARATA O PARIFICATA A CULTURA PRESENTE NEL QUADRO TARIFFARIO									



## Visura storica per immobile

### Situazione degli atti informatizzati al 06/10/2024

#### Situazione dell'unità immobiliare dall'impianto meccanografico

N.	DATI IDENTIFICATIVI				DATI CLASSAMENTO			DATI DERIVANTI DA		
	Foglio	Particella	Sub	Porz	Qualità Classe	Superficie(m <sup>2</sup> ) ha are ca	Deduz		Reddito	
1	8	101		-	BOSCO MISTO U	04 02		Dominicale Euro 0,62 L. 1.206	Agrario Euro 0,12 L. 241	Impianto meccanografico del 09/07/1977
Notifica				Partita		2876				

#### L'intestazione alla data della richiesta deriva dai seguenti atti:

##### Situazione degli intestati dal 26/10/2009

N.	DATI ANAGRAFICI	CODICE FISCALE	DIRITTI E ONERI REALI
1			
2			(1) Proprietà 1/6
3			(1) Proprietà 1/6
DATI DERIVANTI DA			
DENUNZIA (NEI PASSAGGI PER CAUSA DI MORTE) del 26/10/2009 - UU Sede PAVIA (PV) Registrazione Volume 99990 n. 1096 registrato in data 21/10/2010 - Voltura n. 12969/2/2010 - Pratica n. PV0234199 in atti dal 15/11/2010			

##### Situazione degli intestati dal 22/12/2003

N.	DATI ANAGRAFICI	CODICE FISCALE	DIRITTI E ONERI REALI
1			
2			(1) Proprietà 1/3 in regime di comunione dei beni con 126/10/2009
DATI DERIVANTI DA			
RETTIFICA DI INTESTAZIONE ALL'ATTUALITÀ del 22/12/2003 - RET DATI ANAGRAFICI E QUOTE POSSESSO Voltura n. 11242.1/2010 - Pratica n. PV0196496 in atti dal 05/10/2010			

##### Situazione degli intestati dal 10/06/1978

N.	DATI ANAGRAFICI	CODICE FISCALE	DIRITTI E ONERI REALI
1			
2			(3) Comproprietario fino al 22/12/2003
DATI DERIVANTI DA			
Atto del 10/06/1978 Pubblico ufficiale 16679 in atti dal 24/08/1984 - portorio n. 69870 - UR Sede STRADELLA (PV) Registrazione Volume 57 n. 1128 registrato in data 19/06/1978 - Voltura n.			





Direzione Provinciale di Pavia  
Ufficio Provinciale - Territorio  
Servizi Catastali

Data: 06/10/2024 Ora: 17.55.42 Fine

Visura n.: T27823 Pag: 3

## Visura storica per immobile

### Situazione degli atti informatizzati al 06/10/2024

#### Situazione degli intestati dal 12/02/1978

N.	DATI ANAGRAFICI	CODICE FISCALE	DIRITTI E ONERI REALI
1			(99) Da verificare fino al 10/06/1978
DATI DERIVANTI DA DENUNZIA (NEI PASSAGGI PER CAUSA DI MORTE) del 12/02/1978 - UR Sede PAVIA (PV) Registrazione Volume 125 n. 93 registrato in data 04/05/1978 - Voltura n. 16579 in atti dal 24/08/1984			

#### Situazione degli intestati dall'impianto meccanografico

N.	DATI ANAGRAFICI	CODICE FISCALE	DIRITTI E ONERI REALI
1			(99) Da verificare fino al 12/02/1978
DATI DERIVANTI DA Impianto meccanografico del 09/07/1977			

Visura telematica

Tributi speciali: Euro 0,90

\* Codice Fiscale Validato in Anagrafe Tributaria.



Catasto terreni  
**Visura storica per immobile**

Situazione degli atti informatizzati dall'impianto meccanografico al 06/10/2024



Immobile di catasto terreni



Causali di aggiornamento ed annotazioni

Informazioni riportate negli atti del catasto al 06/10/2024

Dati identificativi: Comune di CAVA MANARA (C360) (PV)

Foglio 8 Particella 110

Classamento:

Redditi: dominicale Euro 40,01

agrario Euro 30,42

Il reddito dominicale è stato calcolato tenendo  
conto delle seguenti deduzioni: A14<sup>a</sup>) A48<sup>b</sup>)

Particella con qualità: SEMINATIVO di classe 1

Superficie: 3.570 m<sup>2</sup>

> Intestati catastali

> 1 **Proprietà (C)**

Diritto di: Proprietà per 4/6

> 2 **Proprietà (C)**

n. 110

Diritto di: Proprietà per 1/6

> 3 **Proprietà (C)**

Diritto di: Proprietà per 1/6

> Dati identificativi

 dall'impianto

Impianto meccanografico del 09/07/1977

Immobile attuale

Comune di CAVA MANARA (C360) (PV)

Foglio 8 Particella 110

> Dati di classamento



📅 dall'impianto al 08/03/2007

Impianto meccanografico del 09/07/1977

**Immobile attuale**

Comune di CAVA MANARA (C360) (PV)

Foglio 8 Particella 110

Redditi: dominicale Euro 40,01 Lire 77.469

agrario Euro 30,42 Lire 58.905

**Il reddito dominicale è stato calcolato tenendo conto delle seguenti deduzioni: A48<sup>b)</sup> A14<sup>a)</sup>**

Particella con qualità: SEMINATIVO di classe 01  
Superficie: 3.570 m<sup>2</sup>

Partita: 2734

📅 dal 08/03/2007 al 29/08/2007

TABELLA DI VARIAZIONE del 08/03/2007 Pratica n. PV0082763 in atti dal 08/03/2007 TRASMISSIONE DATI AI SENSI DEL DECRETO 262 DEL 3 OTTOBRE 2006 (n. 18787.1/2007)

**Immobile attuale**

Comune di CAVA MANARA (C360) (PV)

Foglio 8 Particella 110

Redditi: dominicale Euro 47,38

agrario Euro 26,73

**Il reddito dominicale è stato calcolato tenendo conto delle seguenti deduzioni: A48<sup>b)</sup> A14<sup>a)</sup>**

Particella con qualità: SEMIN IRRIG di classe 02  
Superficie: 3.570 m<sup>2</sup>

Annotazioni: variazione colturale ex d.l. n. 262/06 - qualità dichiarata o parificata a coltura presente nel quadro tariffario

📅 dal 29/08/2007

TABELLA DI VARIAZIONE del 29/08/2007 Pratica n. PV0343362 in atti dal 29/08/2007 RETTIFICA IN AUTOTUTELA D'UFFICIO - DATI AGEA 2006 (n. 100515.1/2007)

**Immobile attuale**

Comune di CAVA MANARA (C360) (PV)

Foglio 8 Particella 110

Redditi: dominicale Euro 40,01

agrario Euro 30,42

**Il reddito dominicale è stato calcolato tenendo conto delle seguenti deduzioni: A14<sup>a)</sup> A48<sup>b)</sup>**

Particella con qualità: SEMINATIVO di classe 01  
Superficie: 3.570 m<sup>2</sup>

Annotazioni: rettifica in autotutela d'ufficio della variazione colturale eseguita ai sensi del dl 3.10.2006 n. 262 (decorrenza 1.01.2006). qualità dichiarata o parificata a coltura presente nel quadro tariffario del comune

## > Storia degli intestati dell'immobile

Dati identificativi: Immobile attuale - Comune di CAVA MANARA (C360) (PV) Foglio 8 Particella 110

➤ 1.

1. Impianto meccanografico del 09/07/1977

📅 dall'impianto al 25/01/1978

Diritto di: Comproprietario (deriva dall'atto 1)

➤ 2

📅 dall'impianto al 25/01/1978

Diritto di: Comproprietario (deriva dall'atto 1)

2. Atto del 25/01/1978 Pubblico i  
BRONI (PV) Repertorio n. 69181 - UR Sede  
STRADELLA (PV) Registrazione Volume 57 n. 350  
registrato in data 10/02/1978 - Voltura n. 16479 in atti



Direzione Provinciale di Pavia  
Ufficio Provinciale - Territorio  
Servizi Catastali

Data: 06/10/2024  
Ora: 17:56:12  
Numero Pratica: T27854/2024  
Pag: 3 - Fine

> 1. *[Faded text]*  
dal 25/01/1978 al 22/12/2003  
Diritto di: Comproprietario (deriva dall'atto 2)

dal 24/08/1984

> 2. *[Faded text]*  
dal 25/01/1978 al 22/12/2003  
Diritto di: Comproprietario (deriva dall'atto 2)

> 3. *[Faded text]*  
(CF) *[Faded text]*  
dal 22/12/2003 al 26/10/2009  
Diritto di: Proprieta' per 1/2 in regime di comunione  
dei beni con TA (deriva dall'atto 3)

3. RETTIFICA DI INTESTAZIONE ALL'ATTUALITA' del  
22/12/2003 - RET DATI ANAGRAFICI E QUOTE  
POSSESSO Voltura n. 11242.1/2010 - Pratica n.  
PV0196496 in atti dal 05/10/2010

> 2. *[Faded text]*  
dal 22/12/2003 al 26/10/2009  
Diritto di: Proprieta' per 1/2 in regime di comunione  
dei beni con I (deriva dall'atto 3)

> 1. *[Faded text]*  
dal 26/10/2009  
Diritto di: Proprieta' per 4/6 (deriva dall'atto 4)

4. DENUNZIA (NEI PASSAGGI PER CAUSA DI  
MORTE) del 26/10/2009 - UU Sede PAVIA (PV)  
Registrazione Volume 99990 n. 1096 registrato in data  
21/10/2010 - SU  
12969.2/2010 - Pratica n. PV0234199 in atti dal  
15/11/2010

> 1. *[Faded text]*  
dal 26/10/2009  
Diritto di: Proprieta' per 1/6 (deriva dall'atto 4)

> 3. *[Faded text]*  
dal 26/10/2009  
Diritto di: Proprieta' per 1/6 (deriva dall'atto 4)

Visura telematica

Tributi speciali: Euro 0,90

Legenda

- a) A14:
- b) A48: Opere di scolo (consorzio dei coli pubblici di gerrechiozzo)
- c) Codice fiscale non validato in anagrafe tributaria



## Visura storica per immobile

### Situazione degli atti informatizzati al 06/10/2024

<b>Dati della richiesta</b>	Comune di CAVA MANARA (Codice:C360)
<b>Catasto Terreni</b>	Provincia di PAVIA Foglio: 8 Particella: 138

#### INTESTATI

1		(1) Proprieta' 1/6
2		(1) Proprieta' 1/6
3		(1) Proprieta' 4/6

#### Unità immobiliare dal 21/12/2009

N.	DATI IDENTIFICATIVI				DATI CLASSAMENTO				DATI DERIVANTI DA	
	Foglio	Particella	Sub	Porz	Qualità Classe	Superficie(m <sup>2</sup> ) ha are ca	Deduz	Reddito Dominicale	Agrario	
1	8	138	-		RISAIA U	35 48	A14	Euro 45,81	Euro 25,65	TABELLA DI VARIAZIONE del 21/12/2009 Pratica n. PY0318355 in atti dal 21/12/2009 TRASMISSIONE DATI AGEA AI SENSI DEL DL 3.10.2006 N.262 (n. 7570.1/2009)
<b>Notifica</b> di studio: VARIAZIONE CULTURALE ESEGUITA AI SENSI DEL DL 3.10.2006 N. 262. CONVERTITO CON MODIFICAZIONI NELLA LEGGE 24.11.2006 N. 286 E SUCCESSIVE MODIFICAZIONI (ANNO 2009) - CLASSAMENTO PER PARIFICAZIONE CON LA QUALITÀ 2 - SEMIN IRRIG - CLASSE 03										

#### Situazione dell'unità immobiliare dal 08/03/2007

N.	DATI IDENTIFICATIVI				DATI CLASSAMENTO				DATI DERIVANTI DA	
	Foglio	Particella	Sub	Porz	Qualità Classe	Superficie(m <sup>2</sup> ) ha are ca	Deduz	Reddito Dominicale	Agrario	
1	8	138	-		SEMIN IRRIG 2	35 48	A14	Euro 47,64	Euro 26,57	TABELLA DI VARIAZIONE del 08/03/2007 Pratica n. PY0082778 in atti dal 08/03/2007 TRASMISSIONE DATI AI SENSI DEL DECRETO 262 DEL 3 OTTOBRE 2006 (n. 1880.1/2007)
<b>Notifica</b> di studio: VARIAZIONE CULTURALE EX D.L. N. 262/06 - QUALITÀ DICHIARATA O PARIFICATA A CULTURA PRESENTE NEL QUADRO TARIFFARIO										

## Visura storica per immobile

### Situazione degli atti informatizzati al 06/10/2024

#### Situazione dell'unità immobiliare dall'impianto meccanografico

N.	DATI IDENTIFICATIVI				DATI CLASSAMENTO			DATI DERIVANTI DA		
	Foglio	Particella	Sub	Porz	Qualità Classe	Superficie(m <sup>2</sup> ) ha are ca	Deduz	Dominicale	Reddito	Agrario
1	8	138	-	-	SEMIN ARBOR	35 48	A14	Euro 21,99 L. 42.576	Euro 17,41 L. 33.706	Impianto meccanografico del 09/07/1977
Notifica					Partita	1385				

L'intestazione alla data della richiesta deriva dai seguenti atti:

#### Situazione degli intestati dal 26/10/2009

N.	DATI ANAGRAFICI	CODICE FISCALE	DIRITTI E ONERI REALI
1			(1) Proprietà 1/6
2			(1) Proprietà 1/6
3			(1) Proprietà 4/6
DATI DERIVANTI DA			
DENUNZIA (NEI PASSAGGI PER CAUSA DI MORTE) del 26/10/2009 - UT Sede PAVIA (PV) Registrazione Volume 99990 n. 1096 registrato in data 21/10/2010 - Voltura n. 12969/2010 - Pratica n. PV0234199 in atti dal 15/11/2010			

#### Situazione degli intestati dal 22/12/2003

N.	DATI ANAGRAFICI	CODICE FISCALE	DIRITTI E ONERI REALI
1			(1) Proprietà 1000/1000 fino al 26/10/2009
2			(1) Proprietà 1/6 in ragione di ammissione dei beni con
3			(1) Proprietà 1/2 in ragione di comunione dei beni con
DATI DERIVANTI DA			
RETTIFICA DI INTESTAZIONE ALL'ATTUALITÀ del 22/12/2003 - RET QUOTE DI POSSESSO Voltura n. 11244.1/2010 - Pratica n. PV0196520 in atti dal 05/10/2010			

#### Situazione degli intestati relativa ad atto del 23/07/1976 (antecedente all'impianto meccanografico)

N.	DATI ANAGRAFICI	CODICE FISCALE	DIRITTI E ONERI REALI
1			(1) Proprietà 1/2 fino al 22/12/2003
2			(1) Proprietà 1/2 fino al 22/12/2003





Direzione Provinciale di Pavia  
Ufficio Provinciale - Territorio  
Servizi Catastali

# Visura storica per immobile

## Situazione degli atti informatizzati al 06/10/2024

Data: 06/10/2024 Ora: 17.56.39

Fine

Visura n.: T27887

Pag: 3

**DATI DERIVANTI DA** Atto del 23/07/1976 Pubblico ufficiale ROSSI G Sede BRONI (PV) Repertorio n. 67027 - UR Sede STRADELLA (PV) Registrazione Volume 55 n. 1404 registrato in data 26/07/1976 - Voltura n. 8282 in atti dal 30/12/1976

### Situazione degli intestati relativa ad atto del 23/04/1973 (antecedente all'impianto meccanografico)

N.	DATI ANAGRAFICI	CODICE FISCALE	DIRITTI E ONERI REALI
1			(1) Proprieta' 1/3 fino al 23/07/1976
2			(8) Usufrutto 1/6 fino al 23/07/1976

**DATI DERIVANTI DA** DENUNZIA (NEI PASSAGGI PER CAUSA DI MORTE) del 23/04/1973 - UR Sede PAVIA (PV) Registrazione Volume 59 n. 46 registrato in data 08/10/1974 - Voltura n. 8182 in atti dal 30/12/1986

### Situazione degli intestati relativa ad atto del 21/07/1971 (antecedente all'impianto meccanografico)

N.	DATI ANAGRAFICI	CODICE FISCALE	DIRITTI E ONERI REALI
1			(1) Proprieta' 1/3 fino al 23/07/1976
2			(1) Proprieta' 1/3 fino al 23/07/1976
3			(1) Proprieta' 1/3 fino al 23/04/1973

**DATI DERIVANTI DA** DENUNZIA (NEI PASSAGGI PER CAUSA DI MORTE) del 21/07/1971 - UR Sede PAVIA (PV) Registrazione Volume 65 n. 9 registrato in data 08/10/1974 - Voltura n. 8082 in atti dal 30/12/1986

### Situazione degli intestati dall'impianto meccanografico

N.	DATI ANAGRAFICI	CODICE FISCALE	DIRITTI E ONERI REALI
1			(8) Usufrutto fino al 21/07/1971
2			(3) Comproprietario fino al 21/07/1971
3			(3) Comproprietario fino al 21/07/1971
4			(3) Comproprietario fino al 21/07/1971


**DATI DERIVANTI DA** Impianto meccanografico del 09/07/1977

Visura telematica

Tributi speciali: Euro 0,90

\* Codice Fiscale Validato in Anagrafe Tributaria.





Direzione Provinciale di Pavia  
Ufficio Provinciale - Territorio  
Servizi Catastali

Data: 06/10/2024 Ora: 17.57.07

Segue

Visura n.: T27906

Pag: 1

# Visura storica per immobile

## Situazione degli atti informatizzati al 06/10/2024

<b>Dati della richiesta</b>	Comune di CAVA MANARA (Codice:C360)
<b>Catasto Terreni</b>	Provincia di PAVIA Foglio: 8 Particella: 140

### INTESTATI

1				(1) Proprietà 1/6
2				(1) Proprietà 1/6
3				(1) Proprietà 4/6

### Unità immobiliare dal 21/12/2009

N.	DATI IDENTIFICATIVI				DATI CLASSAMENTO				DATI DERIVANTI DA	
	Foglio	Particella	Sub	Porz	Qualità Classe	Superficie(m²) ha are ca	Deduz	Reddito		Dominicale
1	8	140		-	RISAJA U	35 32	A14	Euro 45,60	Euro 25,54	
Notifica	Partita									
Annotazioni	di studio: VARIAZIONE CULTURALE ESEGUITA AI SENSI DEL DL 3.10.2006 N. 262. CONVERTITO CON MODIFICAZIONI NELLA LEGGE 24.11.2006 N. 286 E SUCCESSIVE MODIFICAZIONI (ANNO 2009) - CLASSAMENTO PER PARIFICAZIONE CON LA QUALITÀ 2 - SEMIN IRRIG. CLASSE 03									

### Situazione dell'unità immobiliare dal 08/03/2007

N.	DATI IDENTIFICATIVI				DATI CLASSAMENTO				DATI DERIVANTI DA	
	Foglio	Particella	Sub	Porz	Qualità Classe	Superficie(m²) ha are ca	Deduz	Reddito		Dominicale
1	8	140		-	SEMIN IRRIG 2	35 32	A14	Euro 47,43	Euro 26,45	
Notifica	Partita									
Annotazioni	di studio: VARIAZIONE CULTURALE EX D.L. N. 262/06 - QUALITÀ DICHIARATA O PARIFICATA A CULTURA PRESENTE NEL QUADRO TARIFFARIO									



## Visura storica per immobile

### Situazione degli atti informatizzati al 06/10/2024

#### Situazione dell'unità immobiliare dall'impianto meccanografico

N.	DATI IDENTIFICATIVI				DATI CLASSAMENTO				DATI DERIVANTI DA	
	Foglio	Particella	Sub	Porz	Qualità Classe	Superficie(m²) ha are ca	Deduz	Reddito		
1	8	140		-	SEMIN ARBOR	35 32	A14	Euro 21,89 L. 42.384	Euro 17,33 L. 33.554	Impianto meccanografico del 09/07/1977
Notifica					Partita		1385			

#### L'intestazione alla data della richiesta deriva dai seguenti atti:

##### Situazione degli intestati dal 26/10/2009

N.	DATI ANAGRAFICI	CODICE FISCALE	DIRITTI E ONERI REALI
1			(1) Proprietà 1/6
2			(1) Proprietà 1/6
3			(1) Proprietà 4/6

DATI DERIVANTI DA DENUNZIA (NEI PASSAGGI PER CAUSA DI MORTE) del 26/10/2009 - UU Sede PAVIA (PV) Registrazione Volume 99990 n. 1096 registrato in data 21/10/2010 - Voltura n. 12969.2/2010 - Pratica n. PV0234199 in atti dal 15/11/2010

##### Situazione degli intestati dal 22/12/2003

N.	DATI ANAGRAFICI	CODICE FISCALE	DIRITTI E ONERI REALI
1			(1) Proprietà 1000/1000 fino al 26/10/2009
2			(1) Proprietà 1/3 in regime di comunione dei beni con
3			(1) Decreti 1/3 in regime di comunione dei beni con

DATI DERIVANTI DA RETTIFICA DI INTESTAZIONE ALL'ATTUALITÀ del 22/12/2003 - RET QUOTE DI POSSESSO Voltura n. 11244.1/2010 - Pratica n. PV0196520 in atti dal 05/10/2010

##### Situazione degli intestati relativa ad atto del 23/07/1976 (antecedente all'impianto meccanografico)

N.	DATI ANAGRAFICI	CODICE FISCALE	DIRITTI E ONERI REALI
1			(1) Proprietà 1/2 fino al 22/12/2003
2			(1) Proprietà 1/2 fino al 22/12/2003

## Visura storica per immobile

### Situazione degli atti informatizzati al 06/10/2024

**DATI DERIVANTI DA** Atto del 23/07/1976 Pubblico ufficiale ROSSI G Sede BRONI (PV) Repertorio n. 67027 - UR Sede STRADELLA (PV) Registrazione Volume 55 n. 1404 registrato in data 26/07/1976 - Voltura n. 8282 in atti dal 30/12/1976

**Situazione degli intestati relativa ad atto del 23/04/1973 (antecedente all'impianto meccanografico)**

N.	DATI ANAGRAFICI	CODICE FISCALE	DIRITTI E ONERI REALI
1			(8) Usufrutto 1/6 fino al 23/07/1976
2			(1) Proprietà 1/3 fino al 23/07/1976
<b>DATI DERIVANTI DA</b> DENUNZIA (NEI PASSAGGI PER CAUSA DI MORTE) del 23/04/1973 - UR Sede PAVIA (PV) Registrazione Volume 99 n. 46 registrato in data 08/10/1974 - Voltura n. 8182 in atti dal 30/12/1986			

**Situazione degli intestati relativa ad atto del 21/07/1971 (antecedente all'impianto meccanografico)**

N.	DATI ANAGRAFICI	CODICE FISCALE	DIRITTI E ONERI REALI
1			(1) Proprietà 1/3 fino al 23/07/1976
2			(1) Proprietà 1/3 fino al 23/07/1976
3			(1) Proprietà 1/3 fino al 23/04/1973
<b>DATI DERIVANTI DA</b> DENUNZIA (NEI PASSAGGI PER CAUSA DI MORTE) del 21/07/1971 - UR Sede PAVIA (PV) Registrazione Volume 65 n. 9 registrato in data 08/10/1974 - Voltura n. 8082 in atti dal 30/12/1986			

**Situazione degli intestati dall'impianto meccanografico**

N.	DATI ANAGRAFICI	CODICE FISCALE	DIRITTI E ONERI REALI
1			(8) Usufrutto fino al 21/07/1971
2			(3) Comproprietario fino al 21/07/1971
3			(3) Comproprietario fino al 21/07/1971
4			(3) Comproprietario fino al 21/07/1971
<b>DATI DERIVANTI DA</b> Impianto meccanografico del 09/07/1977			

Visura telematica

Tributi speciali: Euro 0,90

\* Codice Fiscale Validato in Anagrafe Tributaria.



# Visura storica per immobile

## Situazione degli atti informatizzati al 06/10/2024

<b>Dati della richiesta</b>	Comune di CAVA MANARA (Codice:C360)
<b>Catasto Terreni</b>	Provincia di PAVIA Foglio: 8 Particella: 143

**INTESTATI**

1		(1) Proprietà 1/6
2		(1) Proprietà 1/6
3		(1) Proprietà 4/6

**Unità immobiliare dal 29/08/2007**

N.	DATI IDENTIFICATIVI				DATI CLASSAMENTO				DATI DERIVANTI DA	
	Foglio	Particella	Sub	Porz	Qualità Classe	Superficie(m <sup>2</sup> ) ha are ca	Deduz	Reddito		
1	8	143		-	SEMINATIVO 1	11 49	A14	Euro 13,05	Euro 9,79	TABELLA DI VARIAZIONE del 29/08/2007 Pratica n. PV0343372 in atti dal 29/08/2007 RETTIFICA IN AUTOTUTELA D'UFFICIO - DATI AGEA 2006 (n. 100525.1/2007)
<b>Notifica</b> -RETTIFICA IN AUTOTUTELA D'UFFICIO DELLA VARIAZIONE CULTURALE ESEGUITA AI SENSI DEL DL. 3.10.2006 n. 262 (DECORRENZA 1.01.2006). QUALITÀ DICHIARATA O PARIFICATA A CULTURA PRESENTE NEL QUADRO TARIFFARIO DEL COMUNE										

**Situazione dell'unità immobiliare dal 08/03/2007**

N.	DATI IDENTIFICATIVI				DATI CLASSAMENTO				DATI DERIVANTI DA	
	Foglio	Particella	Sub	Porz	Qualità Classe	Superficie(m <sup>2</sup> ) ha are ca	Deduz	Reddito		
1	8	143		-	SEMIN IRRIG	11 49	A14	Euro 15,43	Euro 8,60	TABELLA DI VARIAZIONE del 08/03/2007 Pratica n. PV0082783 in atti dal 08/03/2007 TRASMISSIONE DATI AI SENSI DEL DECRETO 262 DEL 3 OTTOBRE 2006 (n. 18806.1/2007)
<b>Notifica</b> di studio: VARIAZIONE CULTURALE EX D.L. N. 262/06 - QUALITÀ DICHIARATA O PARIFICATA A CULTURA PRESENTE NEL QUADRO TARIFFARIO										



## Visura storica per immobile

### Situazione degli atti informatizzati al 06/10/2024

#### Situazione dell'unità immobiliare dall'impianto meccanografico

N.	DATI IDENTIFICATIVI				DATI CLASSAMENTO				DATI DERIVANTI DA		
	Foglio	Particella	Sub	Porz	Qualità Classe	Superficie(m²) ha are ca	Deduz	Dominicale	Reddito	Agrario	
1	8	143		-	SEMIN ARBOR 3	11 49	A14	Euro 7,12 L. 13.788	Euro 5,64 L. 10.916		Impianto meccanografico del 09/07/1977
Notifica											
						Partita	1385				

L'intestazione alla data della richiesta deriva dai seguenti atti:

#### Situazione degli intestati dal 26/10/2009

N.	DATI ANAGRAFICI	CODICE FISCALE	DIRITTI E ONERI REALI
1			(1) Proprietà 1/6
2			(1) Proprietà 1/6
3			(1) Proprietà 4/6
DATI DERIVANTI DA			
DENUNZIA (NEI PASSAGGI PER CAUSA DI MORTE) del 26/10/2009 - UU Sede PAVIA (PV) Registrazione Volume 99590 n. 1096 registrato in data 21/10/2010 - S Volture n. 12969.2/2010 - Pratica n. PV0234199 in atti dal 15/11/2010			

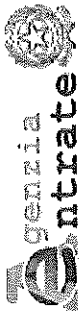
#### Situazione degli intestati dal 22/12/2003

N.	DATI ANAGRAFICI	CODICE FISCALE	DIRITTI E ONERI REALI
1			(1) Proprietà 1000/1000 fino al 26/10/2009
2			(1) Proprietà 1/2 in regime di comunione dei beni con
3			(1) Proprietà 1/2 in regime di comunione dei beni con
DATI DERIVANTI DA			
RETTIFICA DI INTESTAZIONE ALL'ATTUALITÀ del 22/12/2003 - RET QUOTE DI POSSESSO Voltura n. 11244.1/2010 - Pratica n. PV0196520 in atti dal 05/10/2010			

#### Situazione degli intestati relativa ad atto del 23/07/1976 (antecedente all'impianto meccanografico)

N.	DATI ANAGRAFICI	CODICE FISCALE	DIRITTI E ONERI REALI
1			(1) Proprietà 1/2 fino al 22/12/2003
2			(1) Proprietà 1/2 fino al 22/12/2003





Direzione Provinciale di Pavia  
Ufficio Provinciale - Territorio  
Servizi Catastali

# Visura storica per immobile

## Situazione degli atti informatizzati al 06/10/2024

Data: 06/10/2024 Ora: 17.57.33  
Visura n.: T27922 Pag: 3

Fine

**DATI DERIVANTI DA** Atto del 23/07/1976 Pubblico ufficiale ROSSI G Sede BRONI (PV) Repertorio n. 67027 - UR Sede STRADELLA (PV) Registrazione Volume 55 n. 1404 registrato in data 26/07/1976 - Voltura n. 8282 in atti dal 30/12/1976

### Situazione degli intestati relativa ad atto del 23/04/1973 (antecedente all'impianto meccanografico)

N.	DATI ANAGRAFICI	CODICE FISCALE	DIRITTI E ONERI REALI
1			(1) Proprieta' 1/3 fino al 23/07/1976
2			(8) Usufrutto 1/6 fino al 23/07/1976
<b>DATI DERIVANTI DA</b>	DENUNZIA (NEI PASSAGGI PER CAUSA DI MORTE) del 23/04/1973 - UR Sede PAVIA (PV) Registrazione Volume 99 n. 46 registrato in data 08/10/1974 - Voltura n. 8182 in atti dal 30/12/1986		

### Situazione degli intestati relativa ad atto del 21/07/1971 (antecedente all'impianto meccanografico)

N.	DATI ANAGRAFICI	CODICE FISCALE	DIRITTI E ONERI REALI
1			(1) Proprieta' 1/3 fino al 23/07/1976
2			(1) Proprieta' 1/3 fino al 23/07/1976
3			(1) Proprieta' 1/3 fino al 23/04/1973
<b>DATI DERIVANTI DA</b>	DENUNZIA (NEI PASSAGGI PER CAUSA DI MORTE) del 21/07/1971 - UR Sede PAVIA (PV) Registrazione Volume 65 n. 9 registrato in data 08/10/1974 - Voltura n. 8082 in atti dal 30/12/1986		

### Situazione degli intestati dall'impianto meccanografico

N.	DATI ANAGRAFICI	CODICE FISCALE	DIRITTI E ONERI REALI
1			(3) Comproprietario fino al 21/07/1971
2			(3) Comproprietario fino al 21/07/1971
3			(3) Comproprietario fino al 21/07/1971
4			(8) Usufrutto fino al 21/07/1971
<b>DATI DERIVANTI DA</b>	Impianto meccanografico del 09/07/1977		

Visura telematica

Tributi speciali: Euro 0,90

\* Codice Fiscale Validato in Anagrafe Tributaria.



# Visura storica per immobile

## Situazione degli atti informatizzati al 06/10/2024

<b>Dati della richiesta</b>	Comune di CAVA MANARA (Codice:C360)
<b>Catasto Terreni</b>	Provincia di PAVIA Foglio: 8 Particella: 145

**INTESTATI**

1		(1) Proprietà 1/6
2		(1) Proprietà 1/6
3		(1) Proprietà 4/6


**Unità immobiliare dal 29/08/2007**

N.	DATI IDENTIFICATIVI				DATI CLASSAMENTO				DATI DERIVANTI DA	
	Foglio	Particella	Sub	Porz	Qualità Classe	Superficie(m <sup>2</sup> ) ha are ca	Deduz	Reddito		Dominicale
1	8	145	-	SEMINATIVO 3	09 78	A48;A14	Euro 5,91	Euro 4,80	Euro 5,91	Euro 4,80
<b>Notifica</b> -RETTIFICA IN AUTOTUTELA D'UFFICIO DELLA VARIAZIONE COLTURALE ESEGUITA AI SENSI DEL DL 3.10.2006 n. 262 (DECORRENZA 1.01.2006), QUALITA' DICHIARATA O PARIFICATA A COLTURA PRESENTE NEL QUADRO TARIFFARIO DEL COMUNE <b>Annotazioni</b>										

**Situazione dell'unità immobiliare dal 08/03/2007**

N.	DATI IDENTIFICATIVI				DATI CLASSAMENTO				DATI DERIVANTI DA	
	Foglio	Particella	Sub	Porz	Qualità Classe	Superficie(m <sup>2</sup> ) ha are ca	Deduz	Reddito		Dominicale
1	8	145	AA	SEMIN IRRIG 2	08 00	A14;A48	Euro 10,62	Euro 5,99	Euro 10,62	Euro 5,99
<b>Notifica</b> -RETTIFICA IN AUTOTUTELA D'UFFICIO DELLA VARIAZIONE COLTURALE ESEGUITA AI SENSI DEL DL 3.10.2006 n. 262 (DECORRENZA 1.01.2006), QUALITA' DICHIARATA O PARIFICATA A COLTURA PRESENTE NEL QUADRO TARIFFARIO DEL COMUNE <b>Annotazioni</b>										





Direzione Provinciale di Pavia  
Ufficio Provinciale - Territorio  
Servizi Catastali

## Visura storica per immobile

### Situazione degli atti informatizzati al 06/10/2024

Data: 06/10/2024 Ora: 17:57.59

Visura n.: T27943 Pag: 2

Segue

di stato: VARIAZIONE COLTURALE EX D.L. N. 262/06 - QUALITA' DICHIARATA O PARIFICATA A COLTURA PRESENTE NEL QUADRO TARIFFARIO

#### Situazione dell'unità immobiliare dall'impianto meccanografico

N.	DATI IDENTIFICATIVI				DATI CLASSAMENTO				DATI DERIVANTI DA		
	Foglio	Particella	Sub	Porz	Qualita Classe	Superficie(m <sup>2</sup> ) ha arc ca	Deduz	Dominicale	Reddito	Agrario	
1	8	145	-	-	SEMINATIVO 3	09 78	A48;A14	Euro 5.91 L. 11.443	Euro 4.80 L. 9.291	Impianto meccanografico del 09/07/1977	
Notifica				Partita				1385			

L'intestazione alla data della richiesta deriva dai seguenti atti:

#### Situazione degli intestati dal 26/10/2009


N.	DATI ANAGRAFICI	CODICE FISCALE	DIRITTI E ONERI REALI
1			(1) Proprietà 1/6
2			(1) Proprietà 1/6
3			(1) Proprietà 4/6

DENUNZIA (NEI PASSAGGI PER CAUSA DI MORTE) del 26/10/2009 - UU Sede PAVIA (PV) Registrazione Volume 99990 n. 1096 registrato in data 21/10/2010 - ;  
Voltura n. 12969.2/2010 - Pratica n. PV0234199 in atti dal 15/11/2010

#### Situazione degli intestati dal 22/12/2003

N.	DATI ANAGRAFICI	CODICE FISCALE	DIRITTI E ONERI REALI
1			(1) Proprietà 1000/1000 fino al 26/10/2009
2			(1) Proprietà 1/6 in occasione di comunione dei beni con 6/10/2009
3			Donazioni in atti con beni con /10/2009

RETTEFFICA DI INTESTAZIONE ALL'ATTUALITA' del 22/12/2003 - RET QUOTE DI POSSESSO Voltura n. 11244.1/2010 - Pratica n. PV0196520 in atti dal 05/10/2010



Direzione Provinciale di Pavia  
Ufficio Provinciale - Territorio  
Servizi Catastali

# Visura storica per immobile

## Situazione degli atti informatizzati al 06/10/2024

Data: 06/10/2024 Ora: 17.57.59  
Visura n.: T27943 Pag: 3

Fine

### Situazione degli intestati relativa ad atto del 23/07/1976 (antecedente all'impianto meccanografico)

N.	DATA ANAGRAFICI	CODICE FISCALE	DIRITTI E ONERI REALI
1			(1) Proprietà 1/2 fino al 22/12/2003
2			(1) Proprietà 1/2 fino al 22/12/2003
DATI DERIVANTI DA			
Atto del 23/07/1976 pubblico ufficiale 8282 in atti dal 30/12/1976			
pertorio n. 67027 - UR Sede STRADELLA (PV) Registrazione Volume 55 n. 1404 registrato in data 26/07/1976 - Voltura n.			

### Situazione degli intestati relativa ad atto del 23/04/1973 (antecedente all'impianto meccanografico)

N.	DATA ANAGRAFICI	CODICE FISCALE	DIRITTI E ONERI REALI
1			(8) Usufrutto 1/6 fino al 23/07/1976
2			(1) Proprietà 1/3 fino al 23/07/1976
DATI DERIVANTI DA			
DENUNZIA (NEI PASSAGGI PER CAUSA DI MORTE) del 23/04/1973 - UR Sede PAVIA (PV) Registrazione Volume 99 n. 46 registrato in data 08/10/1974 - Voltura n. 8182 in atti dal 30/12/1986			

### Situazione degli intestati relativa ad atto del 21/07/1971 (antecedente all'impianto meccanografico)

N.	DATA ANAGRAFICI	CODICE FISCALE	DIRITTI E ONERI REALI
1			(1) Proprietà 1/3 fino al 23/07/1976
2			(1) Proprietà 1/3 fino al 23/07/1976
3			(1) Proprietà 1/3 fino al 23/04/1973
DATI DERIVANTI DA			
DENUNZIA (NEI PASSAGGI PER CAUSA DI MORTE) del 21/07/1971 - UR Sede PAVIA (PV) Registrazione Volume 65 n. 9 registrato in data 08/10/1974 - Voltura n. 8082 in atti dal 30/12/1986			

### Situazione degli intestati dall'impianto meccanografico

N.	DATA ANAGRAFICI	CODICE FISCALE	DIRITTI E ONERI REALI
1			(3) Comproprietario fino al 21/07/1971
2			(3) Comproprietario fino al 21/07/1971
3			(8) Usufrutto fino al 21/07/1971
4			(3) Comproprietario fino al 21/07/1971
DATI DERIVANTI DA			
Impianto meccanografico del 09/07/1977			

Visura telematica

Tributi speciali: Euro 0,90

\* Codice Fiscale Validato in Anagrafe Tributaria.



## Visura storica per immobile

### Situazione degli atti informatizzati al 06/10/2024

<b>Dati della richiesta</b>	Comune di CAVA MANARA (Codice:C360)
	Provincia di PAVIA
<b>Catasto Terreni</b>	Foglio: 8 Particella: 150

**INTESTATI**

1		(1) Proprieta' 1/6
2		(1) Proprieta' 1/6
3		(1) Proprieta' 4/6

**Unità immobiliare dal 29/08/2007**

N.	DATI IDENTIFICATIVI			DATI CLASSAMENTO					DATI DERIVANTI DA	
	Foglio	Particella	Sub	Porz	Qualità Classe	Superficie(m <sup>2</sup> ) ha are ca	Deduz	Reddito		
1	8	150		AA AB	SEMINATIVO 1 SEMIN ARBOR 3	13 00 01 02	B14;A48 A48;B14	Euro 14,57 Euro 0,62	Euro 11,08 Euro 0,50	TABELLA DI VARIAZIONE del 29/08/2007 Pratica n. PV0343378 in atti dal 29/08/2007 RETTIFICA IN AUTOTUTELA D'UFFICIO - DATI AGEA 2006 (n. 100531.1/2007)
Notifica						Partita				
Annotazioni										
-RETTIFICA IN AUTOTUTELA D'UFFICIO DELLA VARIAZIONE COLTURALE ESEGUITA AI SENSI DEL DL 3.10.2006 n. 262 (DECORRENZA I.01.2006). QUALITA' DICHIARATA O PARIFICATA A CULTURA PRESENTE NEL QUADRO TARIFFARIO DEL COMUNE										

**Situazione dell'unità immobiliare dal 08/03/2007**

N.	DATI IDENTIFICATIVI			DATI CLASSAMENTO					DATI DERIVANTI DA	
	Foglio	Particella	Sub	Porz	Qualità Classe	Superficie(m <sup>2</sup> ) ha are ca	Deduz	Reddito		
1	8	150		AA AB	SEMIN IRRIG 2 SEMIN ARBOR 3	13 00 01 02	B14;A48 B14;A48	Euro 17,25 Euro 0,62	Euro 9,74 Euro 0,50	TABELLA DI VARIAZIONE del 08/03/2007 Pratica n. PV0082789 in atti dal 08/03/2007 TRASMISSIONE DATI AI SENSI DEL DECRETO 262 DEL 3 OTTOBRE 2006 (n. 18812.1/2007)



## Visura storica per immobile

### Situazione degli atti informatizzati al 06/10/2024

Notifica		Partita	
Annotationi	di studio: VARIAZIONE CULTURALE EX D.L. N. 262/06 - QUALITA' DICHIARATA O PARIFICATA A COLTURA PRESENTE NEL QUADRO TARIFFARIO		

#### Situazione dell'unità immobiliare dall'impianto meccanografico

N.	DATI IDENTIFICATIVI				DATI CLASSAMENTO				DATI DERIVANTI DA	
	Foglio	Particella	Sub	Porz	Qualità Classe	Superficie(m <sup>2</sup> ) ha are ca	Deduz	Reddito		
1	8	150		-	SEMIN ARBOR	14 02	A48:B14	Dominicale Euro 8,47 L. 16.403	Agrario Euro 6,88 L. 13.319	Impianto meccanografico del 09/07/1977
Notifica					Partita				2876	

L'intestazione alla data della richiesta deriva dai seguenti atti:

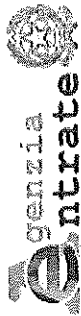
#### Situazione degli intestati dal 26/10/2009

N.	DATI ANAGRAFICI	CODICE FISCALE	DIRITTI E ONERI REALI
1			(1) Proprietà 1/6
2			(1) Proprietà 1/6
3			(1) Proprietà 4/6
<b>DATI DERIVANTI DA</b>			
DENUNZIA (NEL PASSAGGI PER CAUSA DI MORTE) del 26/10/2009 - UU Sede PAVIA (PV) Registrazione Volume 99990 n. 1096 registrato in data 21/10/2010 - SU Voltura n. 12969.2/2010 - Pratica n. PV0234199 in atti dal 15/11/2010			

#### Situazione degli intestati dal 22/12/2003

N.	DATI ANAGRAFICI	CODICE FISCALE	DIRITTI E ONERI REALI
1			(1) Proprietà 1/2 in regime di comunione dei beni con TACCONI ENNIO fino al 26/10/2009
2			(1) Proprietà 1/2 in regime di comunione dei beni con DONDONI TERESA GEROMINA fino al 26/10/2009
<b>DATI DERIVANTI DA</b>			
RETTIFICA DI INTESTAZIONE ALL'ATTUALITA' del 22/12/2003 - RET DATI ANAGRAFICI E QUOTE POSSESSO Voltura n. 11242.1/2010 - Pratica n. PV0196496 in atti dal 05/10/2010			





Direzione Provinciale di Pavia  
Ufficio Provinciale - Territorio  
Servizi Catastali

Data: 06/10/2024 Ora: 17.58.40  
Visura n.: T27969 Pag: 3

Fine

## Visura storica per immobile

### Situazione degli atti informatizzati al 06/10/2024

#### Situazione degli intestati dal 10/06/1978

N.	DATI ANAGRAFICI	CODICE FISCALE	DIRITTI E ONERI REALI
1	40		(3) Comproprietario fino al 22/12/2003
2			(3) Comproprietario fino al 22/12/2003
<b>DATI DERIVANTI DA</b>			
	Atto del 10/06/1978 Pubblico uffici 16679 in atti dal 24/08/1984	orto n. 69870 - UR Sede STRADELLA (PV) Registrazione	Volume 57 n. 1128 registrato in data 19/06/1978 - Voltura n.

#### Situazione degli intestati dal 12/02/1978

N.	DATI ANAGRAFICI	CODICE FISCALE	DIRITTI E ONERI REALI
1			(99) Da verificare fino al 10/06/1978
<b>DATI DERIVANTI DA</b>			
	DENUNZIA (NEI PASSAGGI PER CAUSA DI MORTE) del 12/02/1978 - UR Sede PAVIA (PV) Registrazione	Volume 125 n. 93 registrato in data 04/05/1978 - Voltura n. 16579 in atti dal 24/08/1984	

#### Situazione degli intestati dall'impianto meccanografico

N.	DATI ANAGRAFICI	CODICE FISCALE	DIRITTI E ONERI REALI
1			(99) Da verificare fino al 12/02/1978
<b>DATI DERIVANTI DA</b>			
	Impianto meccanografico del 09/07/1977		

Visura telematica

Tributi speciali: Euro 0,90

\* Codice Fiscale Validato in Anagrafe Tributaria.



## Visura storica per immobile

### Situazione degli atti informatizzati al 06/10/2024

<b>Dati della richiesta</b>	Comune di CAVA MANARA (Codice:C360)
<b>Catasto Terreni</b>	Provincia di PAVIA Foglio: 8 Particella: 200

**INTESTATI**

1		(1) Proprieta' 1/6
2		(1) Proprieta' 1/6
3		(1) Proprieta' 4/6

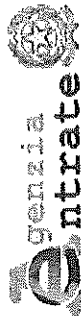
**Unità immobiliare dal 29/08/2007**

N.	DATI IDENTIFICATIVI				DATI CLASSAMENTO				DATI DERIVANTI DA	
	Foglio	Particella	Sub	Porz	Qualità Classe	Superficie(m <sup>2</sup> ) ha are ca	Deduz	Reddito		Dominicale
1	8	200	-	SEMINATIVO 1	35 69	A48;A14	Euro 40,00	Euro 30,41	Euro 40,00	Euro 30,41
Notifica Annotazioni -RETTIFICA IN AUTOTUTELA D'UFFICIO DELLA VARIAZIONE CULTURALE ESEGUITA AI SENSI DEL DL 3.10.2006 n. 262 (DECORRENZA 1.01.2006). QUALITA' DICHIARATA O PARIFICATA A CULTURA PRESENTE NEL QUADRO TARIFFARIO DEL COMUNE										

**Situazione dell'unità immobiliare dal 08/03/2007**

N.	DATI IDENTIFICATIVI				DATI CLASSAMENTO				DATI DERIVANTI DA	
	Foglio	Particella	Sub	Porz	Qualità Classe	Superficie(m <sup>2</sup> ) ha are ca	Deduz	Reddito		Dominicale
1	8	200	-	SEMIN IRRIG	35 69	A14;A48	Euro 47,37	Euro 26,73	Euro 47,37	Euro 26,73
Notifica Annotazioni di studio: VARIAZIONE CULTURALE EX D.L. N. 262/06 - QUALITA' DICHIARATA O PARIFICATA A CULTURA PRESENTE NEL QUADRO TARIFFARIO										





Direzione Provinciale di Pavia  
Ufficio Provinciale - Territorio  
Servizi Catastali

# Visura storica per immobile

## Situazione degli atti informatizzati al 06/10/2024

Data: 06/10/2024 Ora: 17.59.09  
Visura n.: T27989 Pag: 2

Segue

### Situazione dell'unità immobiliare dall'impianto meccanografico

N.	DATI IDENTIFICATIVI				DATI CLASSAMENTO				DATI DERIVANTI DA		
	Foglio	Particella	Sub	Porz	Qualità Classe	Superficie(m <sup>2</sup> ) ha are ca	Deduz	Reddito Dominicale	Agrario		
1	8	200		-	SEMINATIVO 1	35 69	A14;A48	Euro 40,00 L. 77,447	Euro 30,41 L. 58,889	Impianto meccanografico del 09/07/1977	
Notifica				Partita		1385					

L'intestazione alla data della richiesta deriva dai seguenti atti:

### Situazione degli intestati dal 26/10/2009

N.	DATI ANAGRAFICI	CODICE FISCALE	DIRITTI E ONERI REALI
1			(1) Proprietà 1/6
2			(1) Proprietà 1/6
3			(1) Proprietà 4/6
DATI DERIVANTI DA			
DENUNZIA (NEI PASSAGGI PER CAUSA DI MORTE) del 26/10/2009 - UU Sede PAVIA (PV) Registrazione Volume 99990 n. 1096 registrato in data 21/10/2010 - Voltura n. 12969.2/2010 - Pratica n. PV0234199 in atti dal 15/11/2010			

### Situazione degli intestati dal 22/12/2003

N.	DATI ANAGRAFICI	CODICE FISCALE	DIRITTI E ONERI REALI
1			(1) Proprietà 1000/1000 fino al 26/10/2009
2			(1) Proprietà 1/2 in regime di comunione dei beni con TACCONI ENNIO fino al 26/10/2009
3			(1) Proprietà 1/2 in regime di comunione dei beni con DONDONI TERESA GEROMINA fino al 26/10/2009
DATI DERIVANTI DA			
RETTIFICA DI INTESTAZIONE ALL'ATTUALITÀ del 22/12/2003 - RET QUOTE DI POSSESSO Voltura n. 11244.1/2010 - Pratica n. PV0196520 in atti dal 05/10/2010			

### Situazione degli intestati relativa ad atto del 23/07/1976 (antecedente all'impianto meccanografico)

N.	DATI ANAGRAFICI	CODICE FISCALE	DIRITTI E ONERI REALI
1			(1) Proprietà 1/2 fino al 22/12/2003
2			(1) Proprietà 1/2 fino al 22/12/2003
DATI DERIVANTI DA			
Atto del 23/07/1976 Pubblico ufficio 8282 in atti dal 30/12/1976 (V) Repertorio n. 67027 - UR Sede STRADELLA (PV) Registrazione Volume 55 n. 1404 registrato in data 26/07/1976 - Voltura n.			

# Visura storica per immobile

## Situazione degli atti informatizzati al 06/10/2024

**Situazione degli intestati relativa ad atto del 23/04/1973 (antecedente all'impianto meccanografico)**

N.	DATI ANAGRAFICI	CODICE FISCALE	DIRITTI E ONERI REALI
1		V	(8) Usufrutto 1/6 fino al 23/07/1976
2		V	(1) Proprietà 1/3 fino al 23/07/1976
DATI DERIVANTI DA DENUNZIA (NEI PASSAGGI PER CAUSA DI MORTE) del 23/04/1973 - UR Sede PAVIA (PV) Registrazione Volume 99 n. 46 registrato in data 08/10/1974 - Voltura n. 8182 in atti dal 30/12/1986			

**Situazione degli intestati relativa ad atto del 21/07/1971 (antecedente all'impianto meccanografico)**

N.	DATI ANAGRAFICI	CODICE FISCALE	DIRITTI E ONERI REALI
1			(1) Proprietà 1/3 fino al 23/07/1976
2			(1) Proprietà 1/3 fino al 23/07/1976
3			(1) Proprietà 1/3 fino al 23/04/1973
DATI DERIVANTI DA DENUNZIA (NEI PASSAGGI PER CAUSA DI MORTE) del 21/07/1971 - UR Sede PAVIA (PV) Registrazione Volume 65 n. 9 registrato in data 08/10/1974 - Voltura n. 8082 in atti dal 30/12/1986			

**Situazione degli intestati dall'impianto meccanografico**

N.	DATI ANAGRAFICI	CODICE FISCALE	DIRITTI E ONERI REALI
1			(8) Usufrutto fino al 21/07/1971
2			(3) Comproprietario fino al 21/07/1971
3			(3) Comproprietario fino al 21/07/1971
4			(3) Comproprietario fino al 21/07/1971
DATI DERIVANTI DA Impianto meccanografico del 09/07/1971			

Visura telematica

Tributi speciali: Euro 0,90

\* Codice Fiscale Validato in Anagrafe Tributaria.



## Visura storica per immobile

### Situazione degli atti informatizzati al 06/10/2024

<b>Dati della richiesta</b>	Comune di CAVA MANARA (Codice:C360)
	Provincia di PAVIA
<b>Catasto Terreni</b>	Foglio: 8 Particella: 201

#### INTESTATI

1		(1) Proprieta' 1/6
2		(1) Proprieta' 1/6
3		(1) Proprieta' 4/6

#### Unità immobiliare dal 04/12/2018

N.	DATI IDENTIFICATIVI				DATI CLASSAMENTO				DATI DERIVANTI DA
	Foglio	Particella	Sub	Porz	Qualità Classe	Superficie(m²) ha are ca	Deduz	Reddito Dominicale Agrario	
1	8	201		-	RISAIA U	35 47	A14	Euro 45,80 Euro 25,65	TABELLA DI VARIAZIONE del 09/06/2018 Pratica n. PV0093750 in atti dal 04/12/2018 TRASMISSIONE DATI AGENZIA AI SENSI DEL DL 3.10.2006 N. 262 (n. 4323.1/2018)
<b>Notifica</b> di studio: Variazione culturale eseguita ai sensi del DL 3.10.2006 n. 262, convertito con modificazioni nella legge 24.11.2006 n. 286 e successive modificazioni (anno 2018) - Eseguita a seguito di dichiarazione resa il 09/06/2018 all'Organismo Pagatore OPR LOMBARDIA con la domanda 201800975499 (Scheda validazione/fascicolo prot. n. 201800975498) - Classamento per particizione con la qualita' 2 - SEMIN IRRIG. classe 03									

#### Situazione dell'unità immobiliare dal 08/03/2007

N.	DATI IDENTIFICATIVI				DATI CLASSAMENTO				DATI DERIVANTI DA
	Foglio	Particella	Sub	Porz	Qualità Classe	Superficie(m²) ha are ca	Deduz	Reddito Dominicale Agrario	
1	8	201		AA	SEMIN IRRIG 2	33 00	A14	Euro 44,31 Euro 24,71	TABELLA DI VARIAZIONE del 08/03/2007 Pratica n. PV0082824 in atti dal 08/03/2007 TRASMISSIONE DATI AGENZIA AI SENSI DEL DECRETO 262 DEL 3 OTTOBRE 2006 (n. 18847.1/2007)
				AB	SEMIN ARBOR 3	02 47	A14	Euro 1,53 Euro 1,21	



# Visura storica per immobile

## Situazione degli atti informatizzati al 06/10/2024

<b>Notifica</b>		<b>Partita</b>	
<b>Annotazioni</b>	di stato: VARIAZIONE CULTURALE EX D.L. N. 262/06 - QUALITA' DICHIARATA O PARIFICATA A COLTURA PRESENTE NEL QUADRO TARIFFARIO		

### Situazione dell'unità immobiliare dall'impianto meccanografico

N.	DATI IDENTIFICATIVI				DATI CLASSAMENTO				DATI DERIVANTI DA	
	Foglio	Particella	Sub	Porz	Qualità Classe	Superficie(m <sup>2</sup> ) ha are ca	Deduz	Reddito		
1	8	201		-	SEMIN ARBOR 3	35 47	A14	Dominicale Euro 21,98 L. 42.564	Agrario Euro 17,40 L. 33.697	Impianto meccanografico del 09/07/1977
<b>Notifica</b>					<b>Partita</b> 2754					

### L'intestazione alla data della richiesta deriva dai seguenti atti:

#### Situazione degli intestati dal 26/10/2009

N.	DATI ANAGRAFICI	CODICE FISCALE	DIRITTI E ONERI REALI
1			(1) Proprietà 1/6
2			(1) Proprietà 1/6
3			(1) Proprietà 4/6
<b>DATI DERIVANTI DA</b>			
DENUNZIA (NEI PASSAGGI PER CAUSA DI MORTE) del 26/10/2009 - U.U. Sede PAVIA (PV) Registrazione Volume 99990 n. 1096 registrato in data 21/10/2010 Volture n. 12969-2/2010 - Pratica n. PV0234199 in atti dal 15/11/2010			

#### Situazione degli intestati dal 22/12/2003

N.	DATI ANAGRAFICI	CODICE FISCALE	DIRITTI E ONERI REALI
2			(1) Proprietà 1/2 in regime di comunione dei beni con TACCONI ENNIO fino al 26/10/2009
<b>DATI DERIVANTI DA</b>			
RETTIFICA DI INTESTAZIONE ALL'ATTUALITA' del 22/12/2003 - RET DATI ANAGRAFICI E QUOTE POSSESSO Volture n. 11242-1/2010 - Pratica n. PV0196496 in atti dal 05/10/2010			



# Visura storica per immobile

## Situazione degli atti informatizzati al 06/10/2024

<b>Dati della richiesta</b>	Comune di CAVA MANARA (Codice:C360)
<b>Catasto Terreni</b>	Provincia di PAVIA Foglio: 8 Particella: 202

### INTESTATI

1		(1) Proprietà 1/6
2		(1) Proprietà 1/6
3		(1) Proprietà 4/6

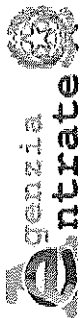
### Unità immobiliare dal 21/12/2009

N.	DATI IDENTIFICATIVI				DATI CLASSAMENTO				DATI DERIVANTI DA
	Foglio	Particella	Sub	Porz	Qualità Classe	Superficie(m²) ha are ca	Deduz	Reddito	
1	8	202	-	RISALIA U	A14	35 33	A14	Euro 45,62 Euro 25,54	TABELLA DI VARIAZIONE del 21/12/2009 Pratica n. PV0318368 in atti dal 21/12/2009 TRASMISSIONE DATI AGEA AI SENSI DEL DL 3.10.2006 N.262 (n. 7583.1/2009)
<small>Notifica</small> <small>di studio: VARIAZIONE CULTURALE ESEGUITA AI SENSI DEL DL 3.10.2006 N. 262. CONVERTITO CON MODIFICAZIONI NELLA LEGGE 24.11.2006 N. 286 E SUCCESSIVE MODIFICAZIONI (ANNO 2009) - CLASSAMENTO PER PARIFICAZIONE CON LA QUALITÀ 2 - SEMIN IRRIG. CLASSE 03</small>									

### Situazione dell'unità immobiliare dal 08/03/2007

N.	DATI IDENTIFICATIVI				DATI CLASSAMENTO				DATI DERIVANTI DA
	Foglio	Particella	Sub	Porz	Qualità Classe	Superficie(m²) ha are ca	Deduz	Reddito	
1	8	202	-	SEMIN IRRIG	2	35 33	A14	Euro 47,44 Euro 26,46	TABELLA DI VARIAZIONE del 08/03/2007 Pratica n. PV0082825 in atti dal 08/03/2007 TRASMISSIONE DATI AI SENSI DEL DECRETO 262 DEL 3 OTTOBRE 2006 (n. 18848.1/2007)
<small>Notifica</small> <small>di studio: VARIAZIONE CULTURALE EX D.L. N. 262/06 - QUALITÀ: DICHIARATA O PARIFICATA A CULTURA PRESENTE NEL QUADRO TARIFFARIO</small>									





Direzione Provinciale di Pavia  
Ufficio Provinciale - Territorio  
Servizi Catastali

Data: 06/10/2024 Ora: 17.59.34

Fine

Visura n.: T28009

Pag: 3

# Visura storica per immobile

## Situazione degli atti informatizzati al 06/10/2024

### Situazione degli intestati dal 25/01/1978

N.	DATI ANAGRAFICI	CODICE FISCALE	DIRITTI E ONERI REALI
1			(3) Comproprietario fino al 22/12/2003
2			(3) Comproprietario fino al 22/12/2003
<b>DATI DERIVANTI DA</b>			
	Atto del 25/01/1978 Pubblico ufficiale 16479 in atti dal 24/08/1984	ario n. 69181 - UR Sede STRADELLA (PV) Registrazione Volume 57 n. 350 registrato in data 10/02/1978 - Voltura n.	

### Situazione degli intestati dall'impianto meccanografico

N.	DATI ANAGRAFICI	CODICE FISCALE	DIRITTI E ONERI REALI
1			(3) Comproprietario fino al 25/01/1978
2			(3) Comproprietario fino al 25/01/1978
<b>DATI DERIVANTI DA</b>			
	Impianto meccanografico del 09/07/1977		

Visura telematica

Tributi speciali: Euro 0,90

\* Codice Fiscale Validato in Anagrafe Tributaria.



# Visura storica per immobile

## Situazione degli atti informatizzati al 06/10/2024

### Situazione dell'unità immobiliare dall'impianto meccanografico

N.	DATI IDENTIFICATIVI				DATI CLASSAMENTO				DATI DERIVANTI DA		
	Foglio	Particella	Sub	Porz	Qualità Classe	Superficie(m <sup>2</sup> ) ha are ca	Deduz	Reddito Dominicale	Agrario		
1	8	202		-	SEMIN ARBOR	35 33	A14	Euro 21,90 L. 42.396	Euro 17,33 L. 33.564		Impianto meccanografico del 09/07/1977
Partita 2734											

### L'intestazione alla data della richiesta deriva dai seguenti atti:

#### Situazione degli intestati dal 26/10/2009

N.	DATI ANAGRAFICI	CODICE FISCALE	DIRITTI E ONERI REALI
1			(1) Proprietà 1/6
2			(1) Proprietà 1/6
3			(1) Proprietà 4/6

**DATI DERIVANTI DA**  
 DENUNZIA (NEI PASSAGGI PER CAUSA DI MORTE) del 26/10/2009 - UU Sede PAVIA (PV) Registrazione Volume 99990 n. 1096 registrato in data 21/10/2010 - Voltura n. 12969/2/2010 - Pratica n. PV0234199 in atti dal 15/11/2010

#### Situazione degli intestati dal 22/12/2003

N.	DATI ANAGRAFICI	CODICE FISCALE	DIRITTI E ONERI REALI
1			(1) Proprietà 1/2 in regime di comunione dei beni con al 26/10/2009
2			(1) Proprietà 1/2 in regime di comunione dei beni con al 26/10/2009

**DATI DERIVANTI DA**  
 RETTIFICA DI INTESTAZIONE ALL'ATTUALITÀ del 22/12/2003 - RET DATI ANAGRAFICI E QUOTE POSSESSO Voltura n. 11242.1/2010 - Pratica n. PV0130322

#### Situazione degli intestati dal 25/01/1978

N.	DATI ANAGRAFICI	CODICE FISCALE	DIRITTI E ONERI REALI
1			(3) Comproprietario fino al 22/12/2003
2			(3) Comproprietario fino al 22/12/2003

**DATI DERIVANTI DA**  
 Atto del 25/01/1978 Pubblico ufficiale: 16479 in atti dal 24/08/1984  
 V) Repertorio n. 69181 - UR Sede STRADELLA (PV) Registrazione Volume 57 n. 350 registrato in data 10/02/1978 - Voltura n.



# Visura storica per immobile

## Situazione degli atti informatizzati al 06/10/2024

### Situazione degli intestati dall'impianto meccanografico

N.	DATI ANAGRAFICI	CODICE FISCALE	DIRITTI E ONERI REALI
1			(3) Comproprietario fino al 25/01/1978
2			(3) Comproprietario fino al 25/01/1978
DATI DERIVANTI DA			
	Impianto meccanografico del 09/07/1977		

Visura telematica

Tributi speciali: Euro 0,90

\* Codice Fiscale Validato in Anagrafe Tributaria.



# Visura storica per immobile

## Situazione degli atti informatizzati al 06/10/2024

<b>Dati della richiesta</b>	Comune di CAVA MANARA (Codice: C360)
	Provincia di PAVIA
<b>Catasto Terreni</b>	Foglio: 8 Particella: 203

**INTESTATI**

1		(1) Proprieta' 1/6
2		(1) Proprieta' 1/6
3		(1) Proprieta' 4/6

**Unità immobiliare dal 29/08/2007**

N.	DATI IDENTIFICATIVI				DATI CLASSAMENTO				DATI DERIVANTI DA
	Foglio	Particella	Sub	Porz	Qualità Classe	Superficie(m <sup>2</sup> ) ha are ca	Deduz	Reddito Dominicale Agrario	
1	8	203	-	-	SEMINATIVO 1	11 48	A14	Euro 13,04 Euro 9,78	TABELLA DI VARIAZIONE del 29/08/2007 Pratica n. PV0343400 in atti dal 29/08/2007 RETTIFICA IN AUTOTUTELA D'UFFICIO - DATI AGEA 2006 (n. 100553.1/2007)
<b>Notifica</b> di studio: VARIAZIONE CULTURALE EX D.L. N. 262/06 - QUALITÀ DICHIARATA O PARIFICATA A CULTURA PRESENTE NEL QUADRO TARIFFARIO DEL COMUNE									
<b>Annotazioni</b> -RETTIFICA IN AUTOTUTELA D'UFFICIO DELLA VARIAZIONE CULTURALE ESEGUITA AI SENSI DEL DL 3.10.2006 n. 262 (DECORRENZA 1.01.2006). QUALITÀ DICHIARATA O PARIFICATA A CULTURA PRESENTE NEL QUADRO TARIFFARIO DEL COMUNE									

**Situazione dell'unità immobiliare dal 08/03/2007**

N.	DATI IDENTIFICATIVI				DATI CLASSAMENTO				DATI DERIVANTI DA
	Foglio	Particella	Sub	Porz	Qualità Classe	Superficie(m <sup>2</sup> ) ha are ca	Deduz	Reddito Dominicale Agrario	
1	8	203	-	-	SEMIN IRRIG	11 48	A14	Euro 15,42 Euro 8,60	TABELLA DI VARIAZIONE del 08/03/2007 Pratica n. PV0082826 in atti dal 08/03/2007 TRASMISSIONE DATI AI SENSI DEL DECRETO 262 DEL 3 OTTOBRE 2006 (n. 18849.1/2007)
<b>Notifica</b> di studio: VARIAZIONE CULTURALE EX D.L. N. 262/06 - QUALITÀ DICHIARATA O PARIFICATA A CULTURA PRESENTE NEL QUADRO TARIFFARIO									
<b>Annotazioni</b>									

## Visura storica per immobile

### Situazione degli atti informatizzati al 06/10/2024

#### Situazione dell'unità immobiliare dall'impianto meccanografico

N.	DATI IDENTIFICATIVI				DATI CLASSAMENTO				DATI DERIVANTI DA													
	Foglio	Particella	Sub	Porz	Qualità Classe	Superficie(m <sup>2</sup> ) ha are ca	Deduz	Dominicale	Reddito	Agrario												
1	8	203	-	-	SEMIN ARBOR	11 48	A14	Euro 7,11 L. 13.776	Euro 5,63 L. 10.906		Impianto meccanografico del 09/07/1977											
<table border="1" style="width: 100%;"> <tr> <td>Notifica</td> <td colspan="4"></td> <td>Partita</td> <td colspan="2">2734</td> <td colspan="4"></td> </tr> </table>											Notifica					Partita	2734					
Notifica					Partita	2734																

#### L'intestazione alla data della richiesta deriva dai seguenti atti:

##### Situazione degli intestati dal 26/10/2009

N.	DATI ANAGRAFICI	CODICE FISCALE	DIRITTI E ONERI REALI
1			(1) Proprietà 1/6
2			(1) Proprietà 1/6
3		I	(1) Proprietà 4/6
<b>DATI DERIVANTI DA</b> DENUNZIA (NEI PASSAGGI PER CAUSA DI MORTE) del 26/10/2009 - UT Sede PAVIA (PV) Registrazione Volume 99990 n. 1096 registrato in data 21/10/2010 - SUCC TACCONI ENNIO Voltura n. 12969.2/2010 - Pratica n. PV0234199 in atti dal 15/11/2010			

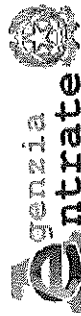
##### Situazione degli intestati dal 22/12/2003

N.	DATI ANAGRAFICI	CODICE FISCALE	DIRITTI E ONERI REALI
1			(1) Proprietà 1/2 in regime di comunione dei beni con
2			(1) Proprietà 1/2 in regime di comunione dei beni con
<b>DATI DERIVANTI DA</b> RETTIFICA DI INTESTAZIONE ALL'ATTUALITÀ del 22/12/2003 - RETI DATI ANAGRAFICI E QUOTE POSSESSO Voltura n. 11242.1/2010 - Pratica n. PV0196496 in atti dal 03/10/2003			

##### Situazione degli intestati dal 25/01/1978

N.	DATI ANAGRAFICI	CODICE FISCALE	DIRITTI E ONERI REALI
1			(3) Comproprietario fino al 22/12/2003
2			(3) Comproprietario fino al 22/12/2003
<b>DATI DERIVANTI DA</b> Atto del 25/01/1978 Pubblico ufficiale ROSSI G Sede BRONI (PV) Repertorio n. 69181 - UR Sede STRADELLA (PV) Registrazione Volume 57 n. 350 registrato in data 10/02/1978 - Voltura n. 16479 in atti dal 24/08/1984			





Direzione Provinciale di Pavia  
Ufficio Provinciale - Territorio  
Servizi Catastali

Data: 06/10/2024 Ora: 18.00.55

Segue

Visura n.: T28074

Pag: 1

## Visura storica per immobile

### Situazione degli atti informatizzati al 06/10/2024

<b>Dati della richiesta</b>	Comune di CAVA MANARA (Codice:C360)
<b>Catasto Terreni</b>	Provincia di PAVIA Foglio: 8 Particella: 204

#### INTESTATI

1		(1) Proprieta' 1/6
2		(1) Proprieta' 1/6
3		(1) Proprieta' 4/6

#### Unità immobiliare dal 29/08/2007

N.	DATI IDENTIFICATIVI				DATI CLASSAMENTO				DATI DERIVANTI DA
	Foglio	Particella	Sub	Porz	Qualità Classe	Superficie(m <sup>2</sup> ) ha are ca	Deduz	Reddito	
1	8	204	-	SEMINATIVO 3	09 78	A48:A14	Euro 5,91	Euro 4,80	TABELLA DI VARIAZIONE del 29/08/2007 Pratica n. PV0343401 in atti dal 29/08/2007 RETTIFICA IN AUTOTUTELA D'UFFICIO - DATI AGEA 2006 (n. 100554.1/2007)
Notifica Annotazioni -RETTIFICA IN AUTOTUTELA D'UFFICIO DELLA VARIAZIONE CULTURALE ESEGUITA AI SENSI DEL DL 3.10.2006 n. 262 (DECORRENZA 1.01.2006). QUALITA' DICHIARATA O PARIFICATA A CULTURA PRESENTE NEL QUADRO TARIFFARIO DEL COMUNE									

#### Situazione dell'unità immobiliare dal 08/03/2007

N.	DATI IDENTIFICATIVI				DATI CLASSAMENTO				DATI DERIVANTI DA
	Foglio	Particella	Sub	Porz	Qualità Classe	Superficie(m <sup>2</sup> ) ha are ca	Deduz	Reddito	
1	8	204	AA	SEMIN IRRIG 2	09 00	A48:A14	Euro 11,95	Euro 6,74	TABELLA DI VARIAZIONE del 08/03/2007 Pratica n. PV0082827 in atti dal 08/03/2007 TRASMISSIONE DATI AI SENSI DEL DECRETO 262 DEL 3 OTTOBRE 2006 (n. 18850.1/2007)
Notifica Partita Euro 0,47      Euro 0,38									



## Visura storica per immobile

### Situazione degli atti informatizzati al 06/10/2024

**Situazione degli intestati dall'impianto meccanografico**

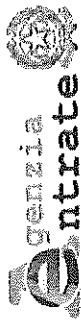
N.	DATI ANAGRAFICI	CODICE FISCALE	DIRITTI E ONERI REALI
1			(3) Comproprietario fino al 25/01/1978
2			(3) Comproprietario fino al 25/01/1978
<b>DATI DERIVANTI DA</b>			
	Impianto meccanografico del 09/07/1977		

Visura telematica

Tributi speciali: Euro 0,90

\* Codice Fiscale Validato in Anagrafe Tributaria.





Direzione Provinciale di Pavia  
Ufficio Provinciale - Territorio  
Servizi Catastali

# Visura storica per immobile

## Situazione degli atti informatizzati al 06/10/2024

Data: 06/10/2024 Ora: 18.00.55  
Visura n.: T28074 Pag: 2

Segue

di studio: VARIAZIONE CULTURALE EX D.L. N. 262/06 - QUALITA' DICHIARATA O PARIFICATA A COLTURA PRESENTE NEL QUADRO TARIFFARIO

### Situazione dell'unità immobiliare dall'impianto meccanografico

N.	DATI IDENTIFICATIVI				DATI CLASSAMENTO				DATI DERIVANTI DA	
	Foglio	Particella	Sub	Porz	Qualità Classe	Superficie(m <sup>2</sup> ) ha are ca	Deduz	Reddito		
1	8	204		-	SEMINATIVO 3	09 78	A48;A14	Dominicale Euro 5,91 L. 11.443	Agrario Euro 4,80 L. 9.291	Impianto meccanografico del 09/07/1977
Notifica				Partita		2734				

L'intestazione alla data della richiesta deriva dai seguenti atti:

### Situazione degli intestati dal 26/10/2009

N.	DATI ANAGRAFICI	CODICE FISCALE	DIRITTI E ONERI REALI
1			(1) Proprietà 1/6
2			(1) Proprietà 1/6
3			(1) Proprietà 4/6
DATI DERIVANTI DA			
DENUNZIA (NEI PASSAGGI PER CAUSA DI MORTE) del 26/10/2009 - UJ Sede PAVIA (PV) Registrazione Volume 99990 n. 1096 registrato in data 21/10/2010 Voltura n. 12969.2/2010 - Pratica n. PV0234199 in atti dal 15/11/2010			

### Situazione degli intestati dal 22/12/2003

N.	DATI ANAGRAFICI	CODICE FISCALE	DIRITTI E ONERI REALI
1			(1) Proprietà 1/2 in regime di comunione dei beni con
2			(1) Proprietà 1/2 in regime di comunione dei beni con
DATI DERIVANTI DA			
RETTIFICA DI INTESTAZIONE ALL'ATTUALITA' del 22/12/2003 - RET DATI ANAGRAFICI E QUOTE POSSESSO Voltura n. 11242.1/2010 - Pratica n. PV0196496 in atti dal 05/10/2010			

# Visura storica per immobile

## Situazione degli atti informatizzati al 06/10/2024

**Situazione degli intestati dal 25/01/1978**

N.	DATI ANAGRAFICI	CODICE FISCALE	DIRITTI E ONERI REALI
1			
2			(3) Comproprietario fino al 22/12/2003
<b>DATI DERIVANTI DA</b>			
	Atto del 25/01/1978 Pubblico ufficiale n. 16479 in atti dal 24/08/1984	torrio n. 69181 - UR Sede STRADELLA (PV) Registrazione Volume 57 n. 350 registrato in data 10/02/1978 - Voltura n.	(3) Comproprietario fino al 22/12/2003

**Situazione degli intestati dall'impianto meccanografico**

N.	DATI ANAGRAFICI	CODICE FISCALE	DIRITTI E ONERI REALI
1			
<b>DATI DERIVANTI DA</b>			
	Impianto meccanografico del 09/07/1977		(3) Comproprietario fino al 25/01/1978
			(3) Comproprietario fino al 25/01/1978

Visura telematica

Tributi speciali: Euro 0,90

\* Codice Fiscale Validato in Anagrafe Tributaria.



## Visura storica per immobile

### Situazione degli atti informatizzati al 06/10/2024

<b>Dati della richiesta</b>	Comune di CAVA MANARA (Codice:C360)
<b>Catasto Terreni</b>	Provincia di PAVIA Foglio: 8 Particella: 178

<b>INTESTATO</b>	DNDTRS40S55M180C* (1) Proprietà 1/1 comunione de residuo
------------------	--

#### Unità immobiliare dal 21/12/2009

N.	DATI IDENTIFICATIVI				DATI CLASSAMENTO				DATI DERIVANTI DA
	Foglio	Particella	Sub	Porz	Qualità Classe	Superficie(m <sup>2</sup> ) ha are ca	Deduz	Reddito	
1	8	178	-	RISALTA U	46 73	A14	Euro 60,34	Euro 33,79	TABELLA DI VARIAZIONE del 21/12/2009 Pratica n. PV0318361 in atti dal 21/12/2009 TRASMISSIONE DATI AGEA AI SENSI DEL DL 3.10.2006 N.262 (n. 7576.1/2009)
<b>Notifica</b> di studio: VARIAZIONE CULTURALE ESEGUITA AI SENSI DEL DL 3.10.2006 N. 262, CONVERTITO CON MODIFICAZIONI NELLA LEGGE 24.11.2006 N. 286 E SUCCESSIVE MODIFICAZIONI (ANNO 2009) - CLASSAMENTO PER PARIFICAZIONE CON LA QUALITÀ 2 - SEMIN IRRIG - CLASSE 03									

#### Situazione dell'unità immobiliare dal 08/03/2007

N.	DATI IDENTIFICATIVI				DATI CLASSAMENTO				DATI DERIVANTI DA	
	Foglio	Particella	Sub	Porz	Qualità Classe	Superficie(m <sup>2</sup> ) ha are ca	Deduz	Reddito		
1	8	178	-	SEMIN IRRIG	2	46 73	A14	Euro 62,75	Euro 34,99	TABELLA DI VARIAZIONE del 08/03/2007 Pratica n. PV0082807 in atti dal 08/03/2007 TRASMISSIONE DATI AI SENSI DEL DECRETO 262 DEL 3 OTTOBRE 2006 (n. 18830.1/2007)
<b>Notifica</b> di studio: VARIAZIONE CULTURALE EX D.L. N. 262/06 - QUALITÀ DICHIARATA O PARIFICATA A CULTURA PRESENTE NEL QUADRO TARIFFARIO										



## Visura storica per immobile

### Situazione degli atti informatizzati al 06/10/2024

#### Situazione dell'unità immobiliare dall'impianto meccanografico

N.	DATI IDENTIFICATIVI				DATI CLASSAMENTO				DATI DERIVANTI DA	
	Foglio	Particella	Sub	Porz	Qualità Classe	Superficie(m <sup>2</sup> ) ha are ca	Deduz	Reddito		
1	8	178	-	-	SEMINATIVO 2	46 73	A14	Dominicale Euro 38,61 L. 74,768	Agrario Euro 30,17 L. 58,413	Impianto meccanografico del 09/07/1977
Notifica					Partita		2378			

L'intestazione alla data della richiesta deriva dai seguenti atti:

#### Situazione degli intestati dal 13/12/2000

N.	DATI ANAGRAFICI	CODICE FISCALE	DIRITTI E ONERI REALI
1	Atto del 13/12/2000 Pubblico uffici. 05/03/2001		(1) Proprietà 1/1 comunione de residuo
DATI DERIVANTI DA			
Atto del 13/12/2000 Pubblico uffici. 05/03/2001			

#### Situazione degli intestati dal 05/12/1998

N.	DATI ANAGRAFICI	CODICE FISCALE	DIRITTI E ONERI REALI
1	TESTAMENTO OLOGRAFO del 05/12/1998 in data 03/05/1999 -		(1) Proprietà 1000/1000 fino al 13/12/2000
DATI DERIVANTI DA			
TESTAMENTO OLOGRAFO del 05/12/1998 in data 03/05/1999 -			

#### Situazione degli intestati dal 05/04/1997

N.	DATI ANAGRAFICI	CODICE FISCALE	DIRITTI E ONERI REALI
1	TESTAMENTO OLOGRAFO del 05/04/1997 in data 27/03/1998 - SU		(1) Proprietà 1000/1000 fino al 05/12/1998
DATI DERIVANTI DA			
TESTAMENTO OLOGRAFO del 05/04/1997 in data 27/03/1998 - SU			

#### Situazione degli intestati dall'impianto meccanografico

N.	DATI ANAGRAFICI	CODICE FISCALE	DIRITTI E ONERI REALI
1	Impianto meccanografico del 09/07/1977		(1) Proprietà 1/2 fino al 05/04/1997
2			(1) Proprietà 1/2 fino al 05/04/1997
DATI DERIVANTI DA			
Impianto meccanografico del 09/07/1977			





Direzione Provinciale di Pavia  
Ufficio Provinciale - Territorio  
Servizi Catastali

Data: 06/10/2024 Ora: 18.44.05

Fine

Visura n.: T30532

Pag: 3

# Visura storica per immobile

## Situazione degli atti informatizzati al 06/10/2024

Visura telematica

Tributi speciali: Euro 0,90

\* Codice Fiscale Validato in Anagrafe Tributaria.



# Visura storica per immobile

## Situazione degli atti informatizzati al 06/10/2024

<b>Dati della richiesta</b>	Comune di CAVA MANARA (Codice:C360)
<b>Catasto Terreni</b>	Provincia di PAVIA Foglio: 8 Particella: 139

**INTESTATO**

	(1) Proprietà 3/3 comunione de residuo
--	--

**Unità immobiliare dal 21/12/2009**

N.	DATI IDENTIFICATIVI			DATI CLASSAMENTO				DATI DERIVANTI DA		
	Foglio	Particella	Sub	Porz	Qualità Classe	Superficie(m²) ha arc ca	Deduz		Reddito	
1	8	139		-	RISALIA U	41 47	A14	Euro 53,54	Euro 29,98	TABELLA DI VARIAZIONE del 21/12/2009 Pratica n. PV0318356 in atti dal 21/12/2009 TRASMISSIONE DATI AGEA AI SENSI DEL DL 3.10.2006 N.262 (n. 7571.1/2009)
<p><b>Notifica</b></p> <p><b>Annotazioni</b></p>										
<p>di studio: VARIAZIONE CULTURALE ESEGUITA AI SENSI DEL DL 3.10.2006 N. 262 CONVERTITO CON MODIFICAZIONI NELLA LEGGE 24.11.2006 N. 286 E SUCCESSIVE MODIFICAZIONI (ANNO 2009) - CLASSAMENTO PER PARIFICAZIONE CON LA QUALITÀ 2 - SEMIN IRRIG. CLASSE 05</p>										

**Situazione dell'unità immobiliare dal 08/03/2007**

N.	DATI IDENTIFICATIVI			DATI CLASSAMENTO				DATI DERIVANTI DA		
	Foglio	Particella	Sub	Porz	Qualità Classe	Superficie(m²) ha arc ca	Deduz		Reddito	
1	8	139		-	SEMIN IRRIG 2	41 47	A14	Euro 55,69	Euro 31,06	TABELLA DI VARIAZIONE del 08/03/2007 Pratica n. PV0082779 in atti dal 08/03/2007 TRASMISSIONE DATI AI SENSI DEL DECRETO 262 DEL 3 OTTOBRE 2006 (n. 18802.1/2007)
<p><b>Notifica</b></p> <p><b>Annotazioni</b></p>										
<p>di studio: VARIAZIONE CULTURALE EX D.L. N. 262/06 - QUALITÀ DICHIARATA O PARIFICATA A CULTURA PRESENTE NEL QUADRO TARIFFARIO</p>										



## Visura storica per immobile

### Situazione degli atti informatizzati al 06/10/2024

**Situazione dell'unità immobiliare dall'impianto meccanografico**

N.	DATI IDENTIFICATIVI				DATI CLASSAMENTO				DATI DERIVANTI DA		
	Foglio	Particella	Sub	Porz	Qualità Classe	Superficie(m <sup>2</sup> ) ha are ca	Deduz	Reddito	Dominicale	Agrario	
1	8	139		-	SEMIN ARBOR 3	41 47	A14	Euro 25,70 L. 49.764	Euro 20,35 L. 39.397	Impianto meccanografico del 09/07/1977	
Notifica											
Partita 1495											

**L'intestazione alla data della richiesta deriva dai seguenti atti:**

**Situazione degli intestati dal 29/03/2001**

N.	DIRITTI E ONERI REALI	CODICE FISCALE	DIRITTI E ONERI REALI
1	(1) Proprietà 3/3 comunione de residuo		(1) Proprietà 3/3 comunione de residuo
DATI DERIVANTI DA: Atto del 29/03/2001, Pubblico uffic 128246 in atti dal 22/05/2001 Sede BRONI (PV) Repertorio n. 37675 - COMPRAVENDITA Trascrizione n. 2145.1/2001 Reparto PI di VIGEVANO - Pratica n.			

**Situazione degli intestati dal 09/11/1996**

N.	DIRITTI E ONERI REALI	CODICE FISCALE	DIRITTI E ONERI REALI
1	(1) Proprietà 1/3 fino al 29/03/2001		(1) Proprietà 1/3 fino al 29/03/2001
2	(1) Proprietà 1/3 fino al 29/03/2001		(1) Proprietà 1/3 fino al 29/03/2001
3	(1) Proprietà 1/3 fino al 29/03/2001		(1) Proprietà 1/3 fino al 29/03/2001
DATI DERIVANTI DA: DENUNZIA (NEI PASSAGGI PER CAUSA DI MORTE) del 09/11/1996 - UR Sede PAVIA (PV) Registrazione Volume 309 n. 79 registrato in data 04/03/1997 - Voltura n. 2041.1/1997 in atti dal 17/04/1997			

**Situazione degli intestati dall'impianto meccanografico**

N.	DIRITTI E ONERI REALI	CODICE FISCALE	DIRITTI E ONERI REALI
1	(99) Da verificare		(99) Da verificare fino al 09/11/1996
DATI DERIVANTI DA: Impianto meccanografico del 09/07/1977			

Visura telematica

Tributi speciali: Euro 0,90

\* Codice Fiscale Validato in Anagrafe Tributaria.

# Visura storica per immobile

## Situazione degli atti informatizzati al 06/10/2024

<b>Dati della richiesta</b>	Comune di CAVA MANARA (Codice:C360)
<b>Catasto Terreni</b>	Provincia di PAVIA Foglio: 8 Particella: 192

**INTESTATO**

1		(1) Proprietà 3/3 comunione de residuo
---	--	--

**Unità immobiliare dal 01/12/2023**

N.	DATI IDENTIFICATIVI			DATI CLASSAMENTO			DATI DERIVANTI DA		
	Foglio	Particella	Sub Porz	Qualità Classe	Superficie(m²) ha are ca	Deduz	Dominicale	Agrario	TABELLA DI VARIAZIONE del 26/06/2023 Pratica n. PV0087971 in atti dal 01/12/2023 TRASMISSIONE DATI AGEA AI SENSI DEL DL 3.10.2006 N. 262 (n. 87971.1/2023)
1	8	192	-	SEMIN IRRIG	07 51	A14	Euro 10,86	Euro 6,01	
<b>Notifica</b> Partita									
<b>Annotazioni</b> di studio: Variazione culturale eseguita ai sensi del DL 3.10.2006 n. 262, convertito con modificazioni nella legge 24.11.2006 n. 286 e successive modificazioni (anno 2023) - Eseguita a seguito di dichiarazione resa il 26/06/2023 all'Organismo Pagatore OPR LOMBAR DIA con la domanda 202302660182 (Scheda validazione/fascicolo prot. n. 202302660157)									

**Situazione dell'unità immobiliare dal 04/12/2018**

N.	DATI IDENTIFICATIVI			DATI CLASSAMENTO			DATI DERIVANTI DA		
	Foglio	Particella	Sub Porz	Qualità Classe	Superficie(m²) ha are ca	Deduz	Dominicale	Agrario	TABELLA DI VARIAZIONE del 12/04/2018 Pratica n. PV0093749 in atti dal 04/12/2018 TRASMISSIONE DATI AGEA AI SENSI DEL DL 3.10.2006 N. 262 (n. 4322.1/2018)
1	8	192	-	RISAIA U	07 51	A14	Euro 9,70	Euro 5,43	
<b>Notifica</b> Partita									
<b>Annotazioni</b> di studio: Variazione culturale eseguita ai sensi del DL 3.10.2006 n. 262, convertito con modificazioni nella legge 24.11.2006 n. 286 e successive modificazioni (anno 2018) - Eseguita a seguito di dichiarazione resa il 12/04/2018 all'Organismo Pagatore OPR LOMBAR DIA con la domanda 2018008752591 (Scheda validazione/fascicolo prot. n. 2018008752591) - Classamento per particazione con la qualità 2 - SEMIN IRRIG, classe 03									



## Visura storica per immobile

### Situazione degli atti informatizzati al 06/10/2024

#### Situazione dell'unità immobiliare dal 08/03/2007

N.	DATI IDENTIFICATIVI				DATI CLASSAMENTO				DATI DERIVANTI DA	
	Foglio	Particella	Sub	Porz	Qualità Classe	Superficie(m <sup>2</sup> ) ha are ca	Deduz	Reddito		
1	8	192		AA	SEMIN IRRIG 2	07 00	A14	Euro 9,40	Dominicale Euro 5,24	TABELLA DI VARIAZIONE del 08/03/2007 Pratica n. PV0082817 in atti dal 08/03/2007 TRASMISSIONE DATI AI SENSI DEL DECRETO 262 DEL 3 OTTOBRE 2006 (n. 18840.1/2007)
			AB		SEMIN ARBOR 3	00 51	A14	Euro 0,32	Agrario Euro 0,25	
<b>Notifica</b> di studio: VARIAZIONE CULTURALE EX D.L. N. 262/06 - QUALITA' DICHIARATA O PARIFICATA A CULTURA PRESENTE NEL QUADRO TARIFFARIO										

#### Situazione dell'unità immobiliare dall'impianto meccanografico

N.	DATI IDENTIFICATIVI				DATI CLASSAMENTO				DATI DERIVANTI DA	
	Foglio	Particella	Sub	Porz	Qualità Classe	Superficie(m <sup>2</sup> ) ha are ca	Deduz	Reddito		
1	8	192		-	SEMIN ARBOR 3	07 51	A14	Euro 4,65 L. 9.012	Dominicale Euro 3,68 L. 7.135	Impianto meccanografico del 09/07/1977
<b>Notifica</b> 1839										

L'intestazione alla data della richiesta deriva dai seguenti atti:

#### Situazione degli intestati dal 29/03/2001

N.	CODICE FISCALE	DIRITTI E ONERI REALI
1		(1) Proprietà 3/3 comunione de residuo



# Visura storica per immobile

## Situazione degli atti informatizzati al 06/10/2024

<b>DATI DERIVANTI DA</b>	Atto del 29/03/2001 Pubblico ufficiale MAGNANI ANGELO Sede BRONI (PV) Repertorio n. 37675 - COMPRAVENDITA Trascrizione n. 2145.1/2001 Reparto PI di VIGEVANO - Pratica n. 128246 in atti dal 22/05/2001		
--------------------------	---	--	--

### Situazione degli intestati dal 09/11/1996

N.	DATI ANAGRAFICI	CODICE FISCALE	DIRITTI E ONERI REALI
1			(1) Proprietà 1/3 fino al 29/03/2001
2			(1) Proprietà 1/3 fino al 29/03/2001
3			(1) Proprietà 1/3 fino al 29/03/2001

**DATI DERIVANTI DA**

DENUNZIA (NEI PASSAGGI PER CAUSA DI MORTE) del 09/11/1996 - UR Sede PAVIA (PV) Registrazione Volume 309 n. 79 registrato in data 04/03/1997 - Voltura n. 2041.2/1997 in atti dal 17/04/1997
---

### Situazione degli intestati dal 15/05/1986

N.	DATI ANAGRAFICI	CODICE FISCALE	DIRITTI E ONERI REALI
1			(99) Da verificare fino al 09/11/1996

**DATI DERIVANTI DA**

Atto del 15/05/1986 Pubblico ufficiale Voltura n. 193987 in atti dal 15/01/1988
ertorio n. 29489 - UR Sede CORTEOLONA (PV) Registrazione Volume 112 n. 895 registrato in data 03/06/1986 -

### Situazione degli intestati relativa ad atto del 23/05/1976 (antecedente all'impianto meceanografico)

N.	DATI ANAGRAFICI	CODICE FISCALE	DIRITTI E ONERI REALI
1			(1) Proprietà 2/18 fino al 15/05/1986
2			(1) Proprietà 9/18 fino al 15/05/1986
3			(1) Proprietà 2/18 fino al 15/05/1986
4			(1) Proprietà 3/18 fino al 15/05/1986
5			(1) Proprietà 2/18 fino al 15/05/1986

**DATI DERIVANTI DA**

DENUNZIA (NEI PASSAGGI PER CAUSA DI MORTE) del 23/05/1976 - UR Sede PAVIA (PV) Registrazione Volume 114 n. 81 registrato in data 19/11/1976 - Voltura n. 8679 in atti dal 24/08/1984
--

### Situazione degli intestati dall'impianto meceanografico

N.	DATI ANAGRAFICI	CODICE FISCALE	DIRITTI E ONERI REALI
1			(3) Comproprietario fino al 23/05/1976
2			(3) Comproprietario fino al 23/05/1976

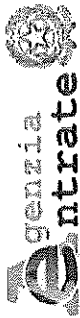
**DATI DERIVANTI DA**

Impianto meceanografico del 09/07/1977
--

Visura telematica

Tributi speciali: Euro 0,90

\* Codice Fiscale Validato in Anagrafe Tributaria.



Direzione Provinciale di Pavia  
Ufficio Provinciale - Territorio  
Servizi Catastali

Data: 06/10/2024 Ora: 17.49.08  
Visura n.: T27500 Pag: 1

Segue

## Visura storica per immobile

### Situazione degli atti informatizzati al 06/10/2024

<b>Dati della richiesta</b>	Comune di CAVA MANARA (Codice:C360)
<b>Catasto Terreni</b>	Provincia di PAVIA Foglio: 8 Particella: 194

#### INTESTATO

I	(1) Proprietà 3/5 comunione de residuo
---	--

#### Unità immobiliare dal 21/12/2009

N.	DATI IDENTIFICATIVI				DATI CLASSAMENTO				DATI DERIVANTI DA	
	Foglio	Particella	Sub	Porz	Qualità Classe	Superficie(m <sup>2</sup> ) ha are ca	Deduz	Reddito		
1	8	194		-	RISAIA U	41 09	A14	Euro 53,05	Dominicale Euro 29,71	Agrario Euro 29,71
Nota di studio: VARIAZIONE CULTURALE ESEGUITA AI SENSI DEL DL 3.10.2006 N. 262, CONVERTITO CON MODIFICAZIONI NELLA LEGGE 24.11.2006 N. 286 E SUCCESSIVE MODIFICAZIONI (ANNO 2009) - CLASSAMENTO PER PARIFICAZIONE CON LA QUALITÀ 2 - SEMIN IRRIG, CLASSE 03										

#### Situazione dell'unità immobiliare dal 08/03/2007

N.	DATI IDENTIFICATIVI				DATI CLASSAMENTO				DATI DERIVANTI DA	
	Foglio	Particella	Sub	Porz	Qualità Classe	Superficie(m <sup>2</sup> ) ha are ca	Deduz	Reddito		
1	8	194		-	SEMIN IRRIG 2	41 09	A14	Euro 55,18	Dominicale Euro 30,77	Agrario Euro 30,77
Nota di studio: VARIAZIONE CULTURALE EX D.L. N. 262/06 - QUALITÀ DICHIARATA O PARIFICATA A CULTURA PRESENTE NEL QUADRO TARIFFARIO										



# Visura storica per immobile

## Situazione degli atti informatizzati al 06/10/2024

### Situazione dell'unità immobiliare dall'impianto meccanografico

N.	DATI IDENTIFICATIVI				DATI CLASSAMENTO				DATI DERIVANTI DA
	Foglio	Particella	Sub	Porz	Qualità Classe	Superficie(m <sup>2</sup> ) ha are ca	Deduz	Reddito	
1	8	194		-	SEMIN ARBOR 3	41 09	A14	Dominicale Euro 25,47 L. 49,308	Agrario Euro 20,16 L. 39,036  Impianto meccanografico del 09/07/1977
Notifica						Partita	1495		

L'intestazione alla data della richiesta deriva dai seguenti atti:

#### Situazione degli intestati dal 29/03/2001

N.	DATI ANAGRAFICI	DATI ANAGRAFICI	DIRITTI E ONERI REALI
1			
DATI DERIVANTI DA		Atto del 29/03/2001 Pubblico ufficiale 128246 in atti dal 22/05/2001	(1) Proprieta' 3/3 - comunione de residuo (1) Proprieta' 3/3 - comunione de residuo F (PV) Repertorio n. 37675 - COMPRAVENDITA Trascrizione n. 2145.1/2001 Reparto PI di VIGEVANO - Pratica n.

#### Situazione degli intestati dal 09/11/1996

N.	DATI ANAGRAFICI	DATI ANAGRAFICI	CODICE FISCALE	DIRITTI E ONERI REALI
1				
2				(1) Proprieta' 1/3 fino al 29/03/2001
3				(1) Proprieta' 1/3 fino al 29/03/2001
DATI DERIVANTI DA		DENUNZIA (NEI PASSAGGI PER CAUSA DI MORTE) del 09/11/1996 - UR Sede PAVIA (PV) Registrazione Volume 309 n. 79 registrato in data 04/03/1997 - Voltura n. 2041.1/1997 in atti dal 17/04/1997		(1) Proprieta' 1/3 fino al 29/03/2001

#### Situazione degli intestati dall'impianto meccanografico

N.	DATI ANAGRAFICI	DATI ANAGRAFICI	CODICE FISCALE	DIRITTI E ONERI REALI
1				
DATI DERIVANTI DA		Impianto meccanografico del 09/07/1977		(99) Da verificare fino al 09/11/1996

Visura telematica

Tributi speciali: Euro 0,90

\* Codice Fiscale Validato in Anagrafe Tributaria.



# Visura storica per immobile

## Situazione degli atti informatizzati al 06/10/2024

<b>Dati della richiesta</b>	Comune di CAVA MANARA (Codice:C360)
<b>Catasto Terreni</b>	Provincia di PAVIA Foglio: 8 Particella: 258

<b>INTESTATO</b>	(1) Proprietà 3/3 comunione de residuo
------------------	--

### Unità immobiliare dal 02/12/2023

N.	DATI IDENTIFICATIVI			DATI CLASSAMENTO				DATI DERIVANTI DA		
	Foglio	Particella	Sub	Porz	Qualità Classe	Superficie(m²) ha are ca	Deduz		Reddito	
1	8	258		-	SEMIN IRRIG	40 25	A14	Euro 58,20	Euro 32,22	TABELLA DI VARIAZIONE del 26/06/2023 Pratica n. PV0092601 in atti dal 02/12/2023 TRASMISSIONE DATI AGEA AI SENSI DEL DL 3.10.2006 N. 262 (n. 92601.1/2023)
<b>Notifica</b> di studio: Variazione culturale eseguita ai sensi del DL 3.10.2006 n. 262, convertito con modificazioni nella legge 24.11.2006 n. 286 e successive modificazioni (anno 2023) - Eseguita a seguito di dichiarazione resa il 26/06/2023 all'Organismo Pagatore OPR LOMBARDIA con la domanda 202302660182 (Scheda validazione/fascicolo prot. n. 202302660157)										

### Situazione dell'unità immobiliare dal 21/12/2009

N.	DATI IDENTIFICATIVI			DATI CLASSAMENTO				DATI DERIVANTI DA		
	Foglio	Particella	Sub	Porz	Qualità Classe	Superficie(m²) ha are ca	Deduz		Reddito	
1	8	258		-	RISALTA U	40 25	A14	Euro 51,97	Euro 29,10	TABELLA DI VARIAZIONE del 21/12/2009 Pratica n. PV0318372 in atti dal 21/12/2009 TRASMISSIONE DATI AGEA AI SENSI DEL DL 3.10.2006 N. 262 (n. 7587.1/2009)
<b>Notifica</b> di studio: VARIAZIONE CULTURALE ESEGUITA AI SENSI DEL DL 3.10.2006 N. 262, CONVERTITO CON MODIFICAZIONI NELLA LEGGE 24.11.2006 N. 286 E SUCCESSIVE MODIFICAZIONI (ANNO 2009) - CLASSAMENTO PER PARIFICAZIONE CON LA QUALITÀ 2 - SEMIN IRRIG, CLASSE 03										



# Visura storica per immobile

## Situazione degli atti informatizzati al 06/10/2024

### Situazione dell'unità immobiliare dal 08/03/2007

N.	DATI IDENTIFICATIVI				DATI CLASSAMENTO				DATI DERIVANTI DA	
	Foglio	Particella	Sub	Porz	Qualità Classe	Superficie(m <sup>2</sup> ) ha are ca	Deduz	Reddito	Dominicale	Agrario
1	8	258	-	-	SEMIN IRRIG 2	40 25	A14	Euro 54,05	Euro 30,14	TABELLA DI VARIAZIONE del 08/03/2007 Pratica n. PV0082843 in atti dal 08/03/2007 TRASMISSIONE DATI AI SENSI DEL DECRETO 262 DEL 3 OTTOBRE 2006 (n. 18866.1/2007)
Notifica Annotazioni di studio: VARIAZIONE CULTURALE EX D.L. N. 262/06 - QUALITA' DICHIARATA O PARIFICATA A COLTURA PRESENTE NEL QUADRO TARIFFARIO										

### Situazione dell'unità immobiliare dal 15/05/1986

N.	DATI IDENTIFICATIVI				DATI CLASSAMENTO				DATI DERIVANTI DA	
	Foglio	Particella	Sub	Porz	Qualità Classe	Superficie(m <sup>2</sup> ) ha are ca	Deduz	Reddito	Dominicale	Agrario
1	8	258	-	-	SEMIN ARBOR 3	40 25	A14	Euro 24,94 L. 48.500	Euro 19,75 L. 38.238	FRAZIONAMENTO del 15/05/1986 in atti dal 15/01/1988 GRISI (n. 193987)
Notifica Annotazioni di studio: 3068										

Sono stati inoltre variati i seguenti immobili:

Foglio:8 Particella:137;

L'intestazione alla data della richiesta deriva dai seguenti atti:

Situazione degli intestati dal 29/03/2001

N.	DATI ANAGRAFICI	CODICE FISCALE	DIRITTI ONERI REALI
1	Atto del 29/03/2001 Pubblico uffici 128246 in atti dal 22/05/2001	partorio n. 37675 - COMPRAVENDITA Trascrizione n. 2145.1/2001 Reparto PI di VIGEVANO - Pratica n.	(1) Proprieta' 3/3 comunione de residuo

## Visura storica per immobile

### Situazione degli atti informatizzati al 06/10/2024

**Situazione degli intestati dal 09/11/1996**

N.	DATI ANAGRAFICI	CODICE FISCALE	DIRITTI E ONERI REALI
1			(1) Proprietà 1/3 fino al 29/03/2001
2			(1) Proprietà 1/3 fino al 29/03/2001
3			(1) Proprietà 1/3 fino al 29/03/2001
<b>DATI DERIVANTI DA</b>			
	DENUNZIA (NEI PASSAGGI PER CAUSA DI MORTE) del 09/11/1996 - UR Sede PAVIA (PV) Registrazione Volume 309 n. 79 registrato in data 04/03/1997 - Voltura n. 2041.2/1997 in atti dal 17/04/1997		

**Situazione degli intestati dal 15/05/1986**

N.	DATI ANAGRAFICI	CODICE FISCALE	DIRITTI E ONERI REALI
1			(99) Da verificare fino al 09/11/1996
<b>DATI DERIVANTI DA</b>			
	Atto del 15/05/1986 Pubblic Voltura n. 193987 in atti dal 15/01/1988 , BELGIOIOSO (PV) Repertorio n. 29489 - UR Sede CORTEOLONA (PV) Registrazione Volume 112 n. 895 registrato in data 03/06/1986 -		

**Situazione degli intestati dal 15/05/1986**

N.	DATI ANAGRAFICI	CODICE FISCALE	DIRITTI E ONERI REALI
1			(1) Proprietà 2/18 fino al 15/05/1986
2			(1) Proprietà 2/18 fino al 15/05/1986
3			(1) Proprietà 3/18 fino al 15/05/1986
4			(1) Proprietà 9/18 fino al 15/05/1986
5			(1) Proprietà 2/18 fino al 15/05/1986
<b>DATI DERIVANTI DA</b>			
	FRAZIONAMENTO del 15/05/1986 in atti dal 15/01/1988 Repertorio n.: 29489 Sede BELGIOIOSO (PV) Registrazione UR Sede CORTEOLONA (PV) Volume 112 n. 895 del 03/06/1986 GRISI n. 193987		

**Situazione dell'unità immobiliare che ha originato il precedente dall'impianto meccanografico**

N.	DATI IDENTIFICATIVI			DATI CLASSAMENTO			DATI DERIVANTI DA			
	Foglio	Particella	Sub	Porz	Qualità Classe	Superficie(m <sup>2</sup> ) ha are ca	Deduz	Reddito		
1	8	137	-	-	SEMIN ARBOR	80 43	A14	L. 96.516	L. 76.409	
							Dominicale		Agrario	
							L. 96.516		L. 76.409	
									Impianto meccanografico del 09/07/1977	
<b>Notifica</b>							Partita		1839	

L'intestazione alla data della richiesta deriva dai seguenti atti:

# Visura storica per immobile

## Situazione degli atti informatizzati al 06/10/2024

### Situazione degli intestati dal 15/05/1986

N.	DIRITTI E ONERI REALI	CODICE FISCALE	DATI ANAGRAFICI
1	(1) Proprieta' 2/9 fino al 22/06/2003		
2	(1) Proprieta' 2/9 fino al 22/06/2003		
3	(1) Proprieta' 2/9 fino al 22/06/2003		
4	(1) Proprieta' 3/9 fino al 22/06/2003		
<b>DATI DERIVANTI DA</b>			
Patto del 15/05/1976 in atto n. 15/01/1988			
Voltura n. 193987 in atti dal 15/01/1988			

### Situazione degli intestati relativa ad atto del 23/05/1976 (antecedente all'impianto meccanografico)

N.	DIRITTI E ONERI REALI	CODICE FISCALE	DATI ANAGRAFICI
1	(1) Proprieta' 2/18 fino al 15/05/1986		il 29/06/1948
2	(1) Proprieta' 3/18 fino al 15/05/1986		
3	(1) Proprieta' 2/18 fino al 15/05/1986		
4	(1) Proprieta' 2/18 fino al 15/05/1986		
5	(1) Proprieta' 9/18 fino al 15/05/1986		
<b>DATI DERIVANTI DA</b>			
DENUNZIA (NEL PASSATO) PER CAUSA DI MORTE del 23/05/1976 - UR Sede PAVIA (PV) Registrazione Volume 114 n. 81 registrato in data 19/11/1976 - Voltura n. 8679 in atti dal 24/08/1984			

### Situazione degli intestati dall'impianto meccanografico

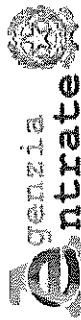
N.	DIRITTI E ONERI REALI	CODICE FISCALE	DATI ANAGRAFICI
1	(3) Comproprietario fino al 23/05/1976		
2	(3) Comproprietario fino al 23/05/1976		
<b>DATI DERIVANTI DA</b>			
Patto del 15/05/1976 in atto n. 15/01/1977			

Visura telematica

Tributi speciali: Euro 0,90

\* Codice Fiscale Validato in Anagrafe Tributaria.





Direzione Provinciale di Pavia  
Ufficio Provinciale - Territorio  
Servizi Catastali

# Visura storica per immobile

## Situazione degli atti informatizzati al 06/10/2024

Data: 06/10/2024 Ora: 17.50.11

Visura n.: T27553 Pag: 1

Segue

Dati della richiesta	Comune di CAVA MANARA (Codice:C360)
Catasto Terreni	Provincia di PAVIA Foglio: 8 Particella: 259

INTESTATO	DND:TRS40S55M180C*	(1) Proprietà 3/3 comunione de residuo
-----------	--------------------	--

### Unità immobiliare dal 01/12/2023

N.	DATI IDENTIFICATIVI			DATI CLASSAMENTO				DATI DERIVANTI DA		
	Foglio	Particella	Sub	Porz	Qualità Classe	Superficie(m²) ha are ca	Deduz		Reddito	
1	8	259		-	SEMIN IRRIG	03 67	A14	Euro 5,31	Euro 2,94	TABELLA DI VARIAZIONE del 26/06/2023 Pratica n. PV0088930 in atti dal 01/12/2023 TRASMISSIONE DATI AGEA AI SENSI DEL DL 3.10.2006 N. 262 (n. 88930.1/2023)
Partita di studio: Variazione culturale eseguita ai sensi del DL 3.10.2006 n. 262, convertito con modificazioni nella legge 24.11.2006 n. 286 e successive modificazioni (anno 2023) - Eseguita a seguito di dichiarazione resa il 26/06/2023 all'Organismo Pagatore OPR LOMBARDIA con la domanda 202302660182 (Scheda validazione/fascicolo prot. n. 202302660157)										

### Situazione dell'unità immobiliare dal 04/12/2018

N.	DATI IDENTIFICATIVI			DATI CLASSAMENTO				DATI DERIVANTI DA		
	Foglio	Particella	Sub	Porz	Qualità Classe	Superficie(m²) ha are ca	Deduz		Reddito	
1	8	259		-	RISALA U	03 67	A14	Euro 4,74	Euro 2,65	TABELLA DI VARIAZIONE del 12/04/2018 Pratica n. PV0093751 in atti dal 04/12/2018 TRASMISSIONE DATI AGEA AI SENSI DEL DL 3.10.2006 N. 262 (n. 4324.1/2018)
Partita di studio: Variazione culturale eseguita ai sensi del DL 3.10.2006 n. 262, convertito con modificazioni nella legge 24.11.2006 n. 286 e successive modificazioni (anno 2018) - Eseguita a seguito di dichiarazione resa il 12/04/2018 all'Organismo Pagatore OPR LOMBARDIA con la domanda 201800875291 (Scheda validazione/fascicolo prot. n. 201800875259) - Classamento per parificazione con la qualità 2 - SEMIN IRRIG, classe 03										



# Visura storica per immobile

## Situazione degli atti informatizzati al 06/10/2024

### Situazione dell'unità immobiliare dal 08/03/2007

N.	DATI IDENTIFICATIVI				DATI CLASSAMENTO				DATI DERIVANTI DA	
	Foglio	Particella	Sub	Porz	Qualità Classe	Superficie(m <sup>2</sup> ) ha are ca	Deduz	Reddito		
1	8	259		AA	SEMIN IRRIG 2	03 00	A14	Dominicale Euro 4,03	Agrario Euro 2,25	TABELLA DI VARIAZIONE del 08/03/2007 Pratica n. PV0082844 in atti dal 08/03/2007 TRASMISSIONE DATI AI SENSI DEL DECRETO 262 DEL 3 OTTOBRE 2006 (n. 18867.1/2007)
			AB		SEMIN ARBOR 3	00 67	A14	Euro 0,42	Euro 0,33	
Notifica Annotazioni										
di stadio: VARIAZIONE CULTURALE EX D.L. N. 262/06 - QUALITA' DICHIARATA O PARIFICATA A CULTURA PRESENTE NEL QUADRO TARIFFARIO										

### Situazione dell'unità immobiliare dal 15/05/1986

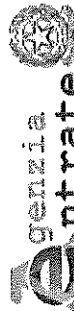
N.	DATI IDENTIFICATIVI				DATI CLASSAMENTO				DATI DERIVANTI DA	
	Foglio	Particella	Sub	Porz	Qualità Classe	Superficie(m <sup>2</sup> ) ha are ca	Deduz	Reddito		
1	8	259		-	SEMIN ARBOR 3	03 67	A14	Dominicale Euro 2,27 L. 4.404	Agrario Euro 1,80 L. 3.487	FRAZIONAMENTO del 15/05/1986 in atti dal 15/01/1988 GRISI (n. 193987)
Notifica										
Partita 3068										

Sono stati inoltre variati i seguenti immobili:

Foglio: 8 Particella: 193;

L'intestazione alla data della richiesta deriva dai seguenti atti:





# Visura storica per immobile

## Situazione degli atti informatizzati al 06/10/2024

Direzione Provinciale di Pavia  
Ufficio Provinciale - Territorio  
Servizi Catastali

### Situazione degli intestati dal 29/03/2001

N. _____		DATI ANAGRAFICI		CODICE FISCALE		DIRITTI E ONERI REALI	
1		Atto del 29/03/2001 Pubblico ufficiali 128246 in atti dal 22/05/2001		BRONI (PV) Repertorio n. 37675 - COMPRAVENDITA Trascrizione n. 2145.1/2001 Reparto PI di VIGEVANO - Pratica n.		(1) Proprieta' 3/3 comunione de residuo	
DATI DERIVANTI DA							

### Situazione degli intestati dal 09/11/1996

N. _____		DATI ANAGRAFICI		CODICE FISCALE		DIRITTI E ONERI REALI	
1						(1) Proprieta' 1/3 fino al 29/03/2001	
2						(1) Proprieta' 1/3 fino al 29/03/2001	
3						(1) Proprieta' 1/3 fino al 29/03/2001	
DATI DERIVANTI DA							
		DENUNZIA (NEI PASSAGGI PER CAUSA DI MORTE) del 09/11/1996 - UR Sede PAVIA (PV) Registrazione Volume 309 n. 79 registrato in data 04/03/1997 - Voltura n. 2041.2/1997 in atti dal 17/04/1997					

### Situazione degli intestati dal 15/05/1986

N. _____		DATI ANAGRAFICI		CODICE FISCALE		DIRITTI E ONERI REALI	
1		Atto del 15/05/1986 Pubblico 1 Voltura n. 193987 in atti dal 15/05/1986		torio n. 29489 - UR Sede CORTEOLONA (PV) Registrazione Volume 112 n. 895 registrato in data 03/06/1986 -		(99) Da verificare fino al 09/11/1996	
DATI DERIVANTI DA							

### Situazione degli intestati dal 15/05/1986

N. _____		DATI ANAGRAFICI		CODICE FISCALE		DIRITTI E ONERI REALI	
1						(1) Proprieta' 9/18 fino al 15/05/1986	
2						(1) Proprieta' 2/18 fino al 15/05/1986	
3						(1) Proprieta' 3/18 fino al 15/05/1986	
4						(1) Proprieta' 2/18 fino al 15/05/1986	
5						(1) Proprieta' 2/18 fino al 15/05/1986	
DATI DERIVANTI DA							
		FRAZIONAMENTO del 15/05/1986 in atti dal 15/01/1988 Repertorio n.: 29489 Sede BELGIOIOSO (PV) Registrazione UR Sede CORTEOLONA (PV) Volume 112 n. 895 del 03/06/1986					

### Situazione dell'unita immobiliare che ha originato il precedente dall'impianto meccanografico

N. _____		DATI IDENTIFICATIVI		DATI CLASSAMENTO				DATI DERIVANTI DA	
Foglio	Particella	Sub	Porz	Qualita Classe	Superficie(m²) ha are ca	Deduz	Reddito	Dominicale	Agrario
1	8	193	-	SEMIN ARBOR 3	07 41	A14	L. 8.892	L. 7.040	Impianto meccanografico del 09/07/1977
Notifica				Partita		1839			



# Visura storica per immobile

## Situazione degli atti informatizzati al 06/10/2024

L'intestazione alla data della richiesta deriva dai seguenti atti:

### Situazione degli intestati dal 15/05/1986

N.	DIRITTI E ONERI REALI	CODICE FISCALE	DATI ANAGRAFICI
1	(1) Proprieta' 3/9 fino al 22/06/2003		
2	(1) Proprieta' 2/9 fino al 22/06/2003		
3	(1) Proprieta' 2/9 fino al 22/06/2003		
4	(1) Proprieta' 2/9 fino al 22/06/2003		
<b>DATI DERIVANTI DA</b>			
Atto del 15/05/1986 PUBBLICO UFFICIALE Voluntaria n. 193987 in atti dal 15/05/1986			
n. 29489 - UR Sede CORTEOLONA (PV) Registrazione Volume 112 n. 895 registrato in data 03/06/1986 -			

### Situazione degli intestati relativa ad atto del 23/05/1976 (antecedente all'impianto meccanografico)

N.	DIRITTI E ONERI REALI	CODICE FISCALE	DATI ANAGRAFICI
1	(1) Proprieta' 2/18 fino al 15/05/1986		
2	(1) Proprieta' 3/18 fino al 15/05/1986		
3	(1) Proprieta' 2/18 fino al 15/05/1986		
4	(1) Proprieta' 2/18 fino al 15/05/1986		
5	(1) Proprieta' 9/18 fino al 15/05/1986		
<b>DATI DERIVANTI DA</b>			
DENUNZIA (NEI PASSAGGI PER CAUSA DI MORTE) del 23/05/1976 - UR Sede PAVIA (PV) Registrazione Volume 114 n. 81 registrato in data 19/11/1976 - Voltura n. 8679 in atti dal 24/08/1984			

### Situazione degli intestati dall'impianto meccanografico

N.	DIRITTI E ONERI REALI	CODICE FISCALE	DATI ANAGRAFICI
1	(3) Comproprietario fino al 23/05/1976		
2	(3) Comproprietario fino al 23/05/1976		
<b>DATI DERIVANTI DA</b>			
Impianto meccanografico del 09/07/1977			

Visura telematica

Tributi speciali: Euro 0,90

\* Codice Fiscale Validato in Anagrafe Tributaria.



## Visura storica per immobile

### Situazione degli atti informatizzati al 06/10/2024

<b>Dati della richiesta</b>	Comune di CAVA MANARA (Codice:C360)
<b>Catasto Terreni</b>	Provincia di PAVIA Foglio: 8 Particella: 430

**INTESTATO**

	(1) Proprietà 3/3 comunione de residuo
--	--

**Unità immobiliare dal 21/12/2009**

N.	DATI IDENTIFICATIVI				DATI CLASSAMENTO				DATI DERIVANTI DA	
	Foglio	Particella	Sub	Porz	Qualità Classe	Superficie(m²) ha are ca	Deduz	Reddito		
1	8	430		-	RISALIA U	16 17	A14	Euro 20,88	Euro 11,69	TABELLA DI VARIAZIONE del 21/12/2009 Pratica n. PV0318373 in atti dal 21/12/2009 TRASMISSIONE DATI AGEA AI SENSI DEL DL 3.10.2006 N.262 (n. 7588.1/2009)
<b>Notifica</b> di immobile: SR - VARIAZIONE CULTURALE EX D.L. N. 262/06 - QUALITÀ DICHIARATA O PARIFICATA A CULTURA PRESENTE NEL QUADRO TARIFFARIO: di studio: VARIAZIONE CULTURALE ESEGUITA AI SENSI DEL DL 3.10.2006 N. 262. CONVERTITO CON MODIFICAZIONI NELLA LEGGE 24.11.2006 N. 286 E SUCCESSIVE MODIFICAZIONI (ANNO 2009) - CLASSAMENTO PER PARIFICAZIONE CON LA QUALITÀ 2 - SEMIN IRRIG , CLASSE 03										

**Situazione dell'unità immobiliare dal 08/03/2007**

N.	DATI IDENTIFICATIVI				DATI CLASSAMENTO				DATI DERIVANTI DA	
	Foglio	Particella	Sub	Porz	Qualità Classe	Superficie(m²) ha are ca	Deduz	Reddito		
1	8	430		-	SEMIN IRRIG 2	16 17	A14	Euro 21,71	Euro 12,11	TABELLA DI VARIAZIONE del 08/03/2007 Pratica n. PV0082847 in atti dal 08/03/2007 TRASMISSIONE DATI AI SENSI DEL DECRETO 262 DEL 3 OTTOBRE 2006 (n. 18869.1/2007)
<b>Notifica</b> di immobile: SR - VARIAZIONE CULTURALE EX D.L. N. 262/06 - QUALITÀ DICHIARATA O PARIFICATA A CULTURA PRESENTE NEL QUADRO TARIFFARIO										



# Visura storica per immobile

## Situazione degli atti informatizzati al 06/10/2024

### Situazione dell'unità immobiliare dal 04/12/2003

N.	DATI IDENTIFICATIVI				DATI CLASSAMENTO			DATI DERIVANTI DA		
	Foglio	Particella	Sub	Porz	Qualità Classe	Superficie(m <sup>2</sup> ) ha are ca	Deduz	Reddito		
1	8	430	-	-	SEMIN ARBOR	16 17	A14	Dominicale Euro 10,02	Agrario Euro 7,93	FRAZIONAMENTO del 04/12/2003 Pratica n. PV0280913 in atti dal 04/12/2003 (n. 4832.1/2003)
Notifica				Partita						
Annotazioni				di immobile: SR						

Nella variazione sono stati soppressi i seguenti immobili:

Foglio:8 Particella:196 ;

Sono stati inoltre variati i seguenti immobili:

Foglio:8 Particella:431 ;

L'intestazione alla data della richiesta deriva dai seguenti atti:

Situazione degli intestati dal 04/12/2003

N.	DATI ANAGRAFICI		DATI FISCALI		DIRITTI E ONERI REALI	
	ALTO	ALTO	VI (PV) Repertorio n. 37675 - COMPRAVENDI TA	Trascrizione n. 2145.1/2001	Reparto PI di VIGEVANO - Pratica n.	(1) Proprieta' 3/3 comunione de residuo
1	128246	in atti dal 22/05/2001	VI (PV) Repertorio n. 37675 - COMPRAVENDI TA	Trascrizione n. 2145.1/2001	Reparto PI di VIGEVANO - Pratica n.	(1) Proprieta' 3/3 comunione de residuo

Situazione dell'unità immobiliare che ha originato il precedente dall'impianto meccanografico

N.	DATI IDENTIFICATIVI				DATI CLASSAMENTO			DATI DERIVANTI DA		
	Foglio	Particella	Sub	Porz	Qualità Classe	Superficie(m <sup>2</sup> ) ha are ca	Deduz	Reddito		
1	8	196	-	-	SEMIN ARBOR	19 09	A14	Dominicale Euro 11,83 L. 22.908	Agrario Euro 9,37 L. 18.136	Impianto meccanografico del 09/07/1977
Notifica				Partita		1495				



# Visura storica per immobile

## Situazione degli atti informatizzati al 06/10/2024

L'instestazione alla data della richiesta deriva dai seguenti atti:

### Situazione degli intestati dal 29/03/2001

N.	DIRITTI E ONERI REALI	CODICE FISCALE	DIRITTI E ONERI REALI
1	(1) Proprietà 3/3		comunione de residuo fino al 04/12/2003
<b>DATI DERIVANTI DA</b> <u>NONI (PV) Repertorio n. 37675 - COMPRAVENDITA Trascrizione n. 2145.1/2001 Reparto PI di VIGEVANO - Pratica n.</u>			
<b>DATI ANAGRAFICI</b> <u>Atto del 29/03/2001 Pubblico ufficiale 128246 in atti dal 22/05/2001</u>			

### Situazione degli intestati dal 09/11/1996

N.	DIRITTI E ONERI REALI	CODICE FISCALE	DIRITTI E ONERI REALI
1	(1) Proprietà 1/3		fino al 29/03/2001
2	(1) Proprietà 1/3		fino al 29/03/2001
3	(1) Proprietà 1/3		fino al 29/03/2001
<b>DATI DERIVANTI DA</b> <u>DENUNZIA (NEI PASSAGGI PER CAUSA DI MORTE) del 09/11/1996 - UR Sede PAVIA (PV) Registrazione Volume 309 n. 79 registrato in data 04/03/1997 - Voltura n. 2041.1/1997 in atti dal 17/04/1997</u>			
<b>DATI ANAGRAFICI</b> <u>15/1949</u>			

### Situazione degli intestati dall'impianto meccanografico

N.	DIRITTI E ONERI REALI	CODICE FISCALE	DIRITTI E ONERI REALI
1	(99) Da verificare		fino al 09/11/1996
<b>DATI DERIVANTI DA</b> <u>Impianto meccanografico del 09/07/1977</u>			
<b>DATI ANAGRAFICI</b>			

Visura telematica  
 Tributi speciali: Euro 0,90  
 \* Codice Fiscale Validato in Anagrafe Tributaria.

# Visura storica per immobile

## Situazione degli atti informatizzati al 06/10/2024

<b>Dati della richiesta</b>	Comune di TRAVACO' SICCOMARIO (Codice: I236)
<b>Catasto Terreni</b>	Provincia di PAVIA Foglio: 6 Particella: 52

**INTESTATO**

		(1) Proprietà: 1/1 comunione de residuo
--	--	---

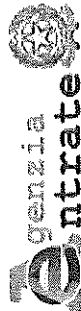
**Unità immobiliare dal 22/12/2009**

N.	DATI IDENTIFICATIVI				DATI CLASSAMENTO				DATI DERIVANTI DA	
	Foglio	Particella	Sub	Porz	Qualità Classe	Superficie(m <sup>2</sup> ) ha are ca	Deduz	Reddito		
1	6	52	-	RISAIA	U	24 88	A14	Euro 35,98	Euro 19,92	TABELLA DI VARIAZIONE del 22/12/2009 Pratica n. PV0325348 in atti dal 22/12/2009 TRASMISSIONE DATI AGEA AI SENSI DEL DL 3.10.2006 N.262 (n. 14317.1/2009)
di stadio: VARIAZIONE CULTURALE ESEGUITA AI SENSI DEL DL 3.10.2006 N. 262, CONVERTITO CON MODIFICAZIONI NELLA LEGGE 24.11.2006 N. 286 E SUCCESSIVE MODIFICAZIONI (ANNO 2009) - CLASSAMENTO PER PARIFICAZIONE CON LA QUALITÀ '2' - SEMIN IRRIG, CLASSE 01										

**Situazione dell'unità immobiliare dal 12/03/2007**

N.	DATI IDENTIFICATIVI				DATI CLASSAMENTO				DATI DERIVANTI DA	
	Foglio	Particella	Sub	Porz	Qualità Classe	Superficie(m <sup>2</sup> ) ha are ca	Deduz	Reddito		
1	6	52	-	SEMIN IRRIG	2	24 88	A14	Euro 33,41	Euro 18,63	TABELLA DI VARIAZIONE del 12/03/2007 Pratica n. PV0147637 in atti dal 12/03/2007 TRASMISSIONE DATI AI SENSI DEL DECRETO 262 DEL 3 OTTOBRE 2006 (n. 72285.1/2007)
di stadio: VARIAZIONE CULTURALE EX D.L. N. 262/06 - QUALITÀ 'DICHARATA O PARIFICATA A CULTURA PRESENTE NEL QUADRO TARIFFARIO										





Direzione Provinciale di Pavia  
Ufficio Provinciale - Territorio  
Servizi Catastali

# Visura storica per immobile

## Situazione degli atti informatizzati al 06/10/2024

Data: 06/10/2024 Ora: 18.01.55

Visura n.: T28122 Pag: 2

Segue

### Situazione dell'unità immobiliare dall'impianto meccanografico

N.	DATI IDENTIFICATIVI				DATI CLASSAMENTO				DATI DERIVANTI DA	
	Foglio	Particella	Sub	Porz	Qualità Classe	Superficie(m <sup>2</sup> ) ha are ca	Deduz	Reddito		
1	6	52	-	-	VIGNETO 2	24 88	A14	Dominicale Euro 17,35 L. 33.588	Agrario Euro 13,49 L. 26.124	Impianto meccanografico del 09/07/1977
Notifica				Partita	682					

### L'intestazione alla data della richiesta deriva dai seguenti atti:

#### Situazione degli intestati dal 13/12/2000

N.	DIRITTI E ONERI REALI	CODICE FISCALE
1	(1) Proprietà 1/1 comunione de residuo	
DATI DERIVANTI DA		
	Atto del 13/12/2000 Pubblico ufficiale in data 05/03/2001	747 - UR Sede STRADELLA (PV) Registrazione Volume 335 n. 23 registrato in atti dal 07/11/2000

#### Situazione degli intestati dal 05/12/1998

N.	DIRITTI E ONERI REALI	CODICE FISCALE
1	(1) Proprietà 1000/1000 fino al 13/12/2000	
DATI DERIVANTI DA		
	TESTAMENTO OLOGRAFO del 05/12/1998 Pubblico ufficiale in data 03/05/1999 - SUCCESSIONE ANDOLFI ANGELA IRENE voltura n. 3866.1/1999 - Pratica n. 214371 in atti dal 07/11/2000	MRNC/DN46R171.788R*

#### Situazione degli intestati dal 05/04/1997

N.	DIRITTI E ONERI REALI	CODICE FISCALE
1	(1) Proprietà 1000/1000 fino al 05/12/1998	
DATI DERIVANTI DA		
	TESTAMENTO OLOGRAFO del 05/04/1997 Pubblico ufficiale in data 25/11/1997 - SUCCESSIONE ANDOLFI LUIGI Voltura n. 3866.1/1999 - Pratica n. 214371 in atti dal 07/11/2000	(PV) Repertorio n. 26971 - UR Sede STRADELLA (PV) Registrazione Volume 321 n. 46 registrato in atti dal 07/11/2000

#### Situazione degli intestati dall'impianto meccanografico

N.	DIRITTI E ONERI REALI	CODICE FISCALE
1	(1) Proprietà 1/2 fino al 05/04/1997	
2	(1) Proprietà 1/2 fino al 05/04/1997	
DATI DERIVANTI DA		
	Impianto meccanografico del 09/07/1977	



## Visura storica per immobile

### Situazione degli atti informatizzati al 06/10/2024

Visura telematica  
Tributi speciali: Euro 0,90  
\* Codice Fiscale Validato in Anagrafe Tributaria.





Direzione Provinciale di Pavia  
Ufficio Provinciale - Territorio  
Servizi Catastali

## Visura storica per immobile

### Situazione degli atti informatizzati al 06/10/2024

Data: 06/10/2024 Ora: 18.02.20  
Visura n.: T28149 Pag: 1

Segue

<b>Dati della richiesta</b>	Comune di TRAVACO SICCOMARIO (Codice:1236)
<b>Catasto Terreni</b>	Provincia di PAVIA Foglio: 6 Particella: 53

<b>INTESTATO</b>	DND:TRS40S55MI80C* (1) Proprieta' 1/1 comunione de residuo
------------------	--

Unità immobiliare dal 22/12/2009										
N.	DATI IDENTIFICATIVI			DATI CLASSAMENTO				DATI DERIVANTI DA		
	Foglio	Particella	Sub	Porz	Qualità Classe	Superficie(m <sup>2</sup> ) ha are ca	Deduz	Reddito		
1	6	53		-	RISALA U	52 80	A14	Euro 76,35	Euro 42,27	TABELLA DI VARIAZIONE del 22/12/2009 Pratica n. PV0325349 in atti dal 22/12/2009 TRASMISSIONE DATI AGEA AI SENSI DEL DL 3.10.2006 N.262 (n. 14318.1/2009)
<b>Notifica</b>										
di studio: VARIAZIONE CULTURALE ESEGUITA AI SENSI DEL DL 3.10.2006 N. 262, CONVERTITO CON MODIFICAZIONI NELLA LEGGE 24.11.2006 N. 286 E SUCCESSIVE MODIFICAZIONI (ANNO 2009) - CLASSAMENTO PER PARIFICAZIONE CON LA QUALITÀ 2 - SEMIN IRRIG - CLASSE 01										
<b>Riserve</b>										
1 - Inesistenza di atti legali giustificanti uno o più passaggi intermedi										

Situazione dell'unità immobiliare dal 12/03/2007										
N.	DATI IDENTIFICATIVI			DATI CLASSAMENTO				DATI DERIVANTI DA		
	Foglio	Particella	Sub	Porz	Qualità Classe	Superficie(m <sup>2</sup> ) ha are ca	Deduz	Reddito		
1	6	53		-	SEMIN IRRIG 2	52 80	A14	Euro 70,90	Euro 39,54	TABELLA DI VARIAZIONE del 12/03/2007 Pratica n. PV0147638 in atti dal 12/03/2007 TRASMISSIONE DATI AI SENSI DEL DECRETO 262 DEL 3 OTTOBRE 2006 (n. 72286.1/2007)
<b>Notifica</b>										
di studio: VARIAZIONE CULTURALE EX D.L. N. 262/06 - QUALITÀ DICHIARATA O PARIFICATA A CULTURA PRESENTE NEL QUADRO TARIFFARIO										
<b>Riserve</b>										
1 - Inesistenza di atti legali giustificanti uno o più passaggi intermedi										



# Visura storica per immobile

## Situazione degli atti informatizzati al 06/10/2024

### Situazione dell'unità immobiliare dal 07/11/2000

N.	DATI IDENTIFICATIVI				DATI CLASSAMENTO				DATI DERIVANTI DA	
	Foglio	Particella	Sub	Porz	Qualità Classe	Superficie(m <sup>2</sup> ) ha are ca	Deduz	Reddito		
1	6	53	-	-	SEMIN ARBOR 6	52 80	A14	Dominicale Euro 4,09 L. 7.920	Agrario Euro 10,91 L. 21.120	TESTAMENTO OLOGRAFO del 05/04/1997 Pratica n. 214371 in atti dal 07/11/2000 SUCCESSIONE ANDOLFI LUIGI (n. 2101.1/1999)
Notifica Riserve 1 - Inesistenza di atti legali giustificanti uno o piu' passaggi intermedi										

Sono stati inoltre variati i seguenti immobili:

Foglio:6 Particella:54 ; Foglio:6 Particella:67 ; Foglio:6 Particella:69 ; Foglio:6 Particella:201 ;

### Situazione dell'unità immobiliare dall'impianto meccanografico

N.	DATI IDENTIFICATIVI				DATI CLASSAMENTO				DATI DERIVANTI DA	
	Foglio	Particella	Sub	Porz	Qualità Classe	Superficie(m <sup>2</sup> ) ha are ca	Deduz	Reddito		
1	6	53	-	-	SEMIN ARBOR 6	52 80	A14	Dominicale L. 7.920	Agrario L. 21.120	Impianto meccanografico del 09/07/1977
Notifica Riserve 1502										

L'intestazione alla data della richiesta deriva dai seguenti atti:

### Situazione degli intestati dal 13/12/2000

N.	DATI ANAGRAFICI		CODICE FISCALE		DIRITTI E ONERI REALI
1	Atto del 13/12/2000 Pubblico ufficio 05/03/2001		e BRONI (PV) Repertorio n. 36466 - COMPRAVENDITA Trascrizione n. 7765.1/2000		(1) Proprietà 1/1 - comunione de residuo



Direzione Provinciale di Pavia  
Ufficio Provinciale - Territorio  
Servizi Catastali

## Visura storica per immobile

### Situazione degli atti informatizzati al 06/10/2024

Data: 06/10/2024 Ora: 18.02.20

Fine

Visura n.: T28149

Pag: 3

#### Situazione degli intestati dal 05/12/1998

N.	DATI ANAGRAFICI	CODICE FISCALE	DIRITTI E ONERI REALI
1	TESTAMENTO OLOGRAFICO n. 3866/1/1999 - Pratica n. 214371 in atti dal 07/11/2000 in data 03/05/1999	V) Repertorio n. 30747 - UR Sede STRADELLA (PV) Registrazione Volume 335 n. 23 registrato in data 07/11/2000	(1) Proprietà 1000/1000 fino al 13/12/2000

#### Situazione degli intestati dal 05/04/1997

N.	DATI ANAGRAFICI	CODICE FISCALE	DIRITTI E ONERI REALI
1	TESTAMENTO OLOGRAFICO n. 3866/1/1999 - Pratica n. 214371 in atti dal 07/11/2000 in data 25/11/1997	3866/1/1999 - Pratica n. 214371 in atti dal 07/11/2000	(1) Proprietà 1000/1000 fino al 05/12/1998

#### Situazione degli intestati dall'impianto meccanografico

N.	DATI ANAGRAFICI	CODICE FISCALE	DIRITTI E ONERI REALI
1	Impianto meccanografico del 09/07/1977		(12) Concedente in parte fino al 05/04/1997
2			(12) Concedente in parte fino al 05/04/1997
3			(12) Concedente in parte fino al 05/04/1997
4			(21) Livellario per 1/2 fino al 05/04/1997
5			(21) Livellario per 1/2 fino al 05/04/1997
6			(12) Concedente in parte fino al 05/04/1997

Visura telematica

Tributi speciali: Euro 0,90

\* Codice Fiscale Validato in Anagrafe Tributaria.



# Visura storica per immobile

## Situazione degli atti informatizzati al 06/10/2024

<b>Dati della richiesta</b>	<b>Comune di TRAVACO' SICCOMARIO (Codice:I236)</b>
<b>Catasto Terreni</b>	<b>Provincia di PAVIA</b> <b>Foglio: 6 Particella: 54</b>

**INTESTATO**

1	DNDTRS40S5M180C*	(1) Proprietà 1/1 comunione de residuo
---	------------------	--

**Unità immobiliare dal 10/12/2019**

N.	DATI IDENTIFICATIVI				DATI CLASSAMENTO				DATI DERIVANTI DA	
	Foglio	Particella	Sub	Porz	Qualità Classe	Superficie(m <sup>2</sup> ) ha are ca	Deduz	Reddito		
1	6	54		-	SEMINATIVO 3	06 89		Euro 3,02	Euro 3,56	Agrario
<p><b>Nota</b> di stadioc: Variazione culturale eseguita ai sensi del DL 3.10.2006 n. 262, convertito con modificazioni nella legge 24.11.2006 n. 286 e successive modificazioni (anno 2019) - Eseguita a seguito di dichiarazione resa il 11/06/2019 all'Organismo Pagatore OPR LOMBARDIA con la domanda 201901241150 (Scheda validazione/fascicolo prot. n. 201901241067)</p>										
<p><b>Riserve</b> I - Inesistenza di atti legali giustificanti uno o piu' passaggi intermedi</p>										

**Situazione dell'unità immobiliare dal 12/03/2007**

N.	DATI IDENTIFICATIVI				DATI CLASSAMENTO				DATI DERIVANTI DA	
	Foglio	Particella	Sub	Porz	Qualità Classe	Superficie(m <sup>2</sup> ) ha are ca	Deduz	Reddito		
1	6	54		AA	SEMIN IRRIG 2	06 00		Euro 8,06	Euro 4,49	Agrario
				AB	BOSCO CEDUO 3	00 89		Euro 0,11	Euro 0,03	
<p>TABELLA DI VARIAZIONE del 12/03/2007 Pratica n. PV0147639 in atti dal 12/03/2007 TRASMISSIONE DATI AI SENSI DEL DECRETO 262 DEL 3 OTTOBRE 2006 (n. 72287.1/2007)</p>										



## Visura storica per immobile

### Situazione degli atti informatizzati al 06/10/2024

Notifica		
Annotationi	di studio: VARIAZIONE CULTURALE EX D.L. N. 262/06 - QUALITA' DICHIARATA O PARIFICATA A COLTURA PRESENTE NEL QUADRO TARIFFARIO	
Riserve	I - Inesistenza di atti legali giustificanti uno o piu' passaggi intermedi	

#### Situazione dell'unità immobiliare dal 07/11/2000

N.	DATI IDENTIFICATIVI				DATI CLASSAMENTO				DATI DERIVANTI DA				
	Foglio	Particella	Sub	Porz	Qualità Classe	Superficie(m <sup>2</sup> ) ha are ca	Deduz	Reddito					
1	6	54		-	BOSCO CEDUO	06 89		<table style="width: 100%; border-collapse: collapse;"> <tr> <td style="width: 50%;">Dominicale</td> <td>Euro 0,89 L. 1.723</td> </tr> <tr> <td style="width: 50%;">Agrario</td> <td>Euro 0,21 L. 413</td> </tr> </table>	Dominicale	Euro 0,89 L. 1.723	Agrario	Euro 0,21 L. 413	TESTAMENTO OLOGRAFO del 05/04/1997 Pratica n. 214371 in atti dal 07/11/2000 SUCCESSIONE ANDOLFI LUIGI (n. 2101.1/1999)
Dominicale	Euro 0,89 L. 1.723												
Agrario	Euro 0,21 L. 413												
Notifica													
Riserve	I - Inesistenza di atti legali giustificanti uno o piu' passaggi intermedi												

Sono stati inoltre variati i seguenti immobili:

Foglio:6 Particella:53 ; Foglio:6 Particella:67 ; Foglio:6 Particella:69 ; Foglio:6 Particella:201 ;

#### Situazione dell'unità immobiliare dall'impianto meccanografico

N.	DATI IDENTIFICATIVI				DATI CLASSAMENTO				DATI DERIVANTI DA				
	Foglio	Particella	Sub	Porz	Qualità Classe	Superficie(m <sup>2</sup> ) ha are ca	Deduz	Reddito					
1	6	54		-	BOSCO CEDUO	06 89		<table style="width: 100%; border-collapse: collapse;"> <tr> <td style="width: 50%;">Dominicale</td> <td>L. 1.723</td> </tr> <tr> <td style="width: 50%;">Agrario</td> <td>L. 413</td> </tr> </table>	Dominicale	L. 1.723	Agrario	L. 413	Impianto meccanografico del 09/07/1977
Dominicale	L. 1.723												
Agrario	L. 413												
Notifica													
					Partita				1502				

L'intestazione alla data della richiesta deriva dai seguenti atti:



# Visura storica per immobile

## Situazione degli atti informatizzati al 06/10/2024

### Situazione degli intestati dal 13/12/2000

N.	DIRITTI E ONERI REALI	CODICE FISCALE	DIRITTI E ONERI REALI
1			(1) Proprietà 1/1 comunione de residuo
DATI DERIVANTI DA			
	Atto del 13/12/2000 Pubblico uffici in data 05/03/2001	NI (PV) Repertorio n. 36466 - COMUNE VENEZIA Trascrizione n. 7765.1/2000	Reparto PI di VIGEVANO in atti dal

### Situazione degli intestati dal 05/12/1998

N.	DIRITTI E ONERI REALI	CODICE FISCALE	DIRITTI E ONERI REALI
1			(1) Proprietà 1000/1000 fino al 13/12/2000
DATI DERIVANTI DA			
	TESTAMENTO OLOGRAFO del 05/04/1998 Pubblico ufficiale, I in data 03/05/1999.	Pratica n. 30747 - UR Sede STRADELLA (PV) Registrazione Volume 335 n. 23 registrato in data 07/11/2000	Pratica n. 214371 in atti dal 07/11/2000

### Situazione degli intestati dal 05/04/1997

N.	DIRITTI E ONERI REALI	CODICE FISCALE	DIRITTI E ONERI REALI
1			(1) Proprietà 1000/1000 fino al 05/12/1998
DATI DERIVANTI DA			
	TESTAMENTO OLOGRAFO del 05/04/1997 Pubblico ufficiale, I in data 25/11/1999.	RONI (PV) Repertorio n. 26971 - UR Sede STRADELLA (PV) Registrazione Volume 321 n. 46 registrato in data 01/1/1999 - Pratica n. 214371 in atti dal 07/11/2000	

### Situazione degli intestati dall'impianto meccanografico

N.	DIRITTI E ONERI REALI	CODICE FISCALE	DIRITTI E ONERI REALI
1			(21) Livellario per 1/2 fino al 05/04/1997
2			(21) Livellario per 1/2 fino al 05/04/1997
3			(12) Concedente in parte fino al 05/04/1997
4			(12) Concedente in parte fino al 05/04/1997
5			(12) Concedente in parte fino al 05/04/1997
6			(12) Concedente in parte fino al 05/04/1997
DATI DERIVANTI DA			
	Impianto meccanografico del 09/07/1977		

Visura telematica

Tributi speciali: Euro 0,90

\* Codice Fiscale Validato in Anagrafe Tributaria.



## Visura storica per immobile

### Situazione degli atti informatizzati al 06/10/2024

<b>Dati della richiesta</b>	Comune di TRAVACO' SICCOMARIO (Codice: I236)
<b>Catasto Terreni</b>	Provincia di PAVIA Foglio: 7 Particella: 14

**INTESTATO**

1	DNDIERS40S55M180C* (1) Proprietà I/I
---	--------------------------------------

**Unità immobiliare dal 22/12/2009**

N.	DATI IDENTIFICATIVI				DATI CLASSAMENTO				DATI DERIVANTI DA		
	Foglio	Particella	Sub	Porz	Qualità Classe	Superficie(m²) ha are ca	Deduz	Reddito			
1	7	14		-	RISALA U	22 32	A13;B1	<table style="width: 100%; border-collapse: collapse;"> <tr> <td style="width: 50%;">Dominicale Euro 23,05</td> <td style="width: 50%;">Agrario Euro 17,87</td> </tr> </table>	Dominicale Euro 23,05	Agrario Euro 17,87	TABELLA DI VARIAZIONE del 22/12/2009 Pratica n. PV0325371 in atti del 22/12/2009 TRASMISSIONE DATI AGEA AI SENSI DEL DL 3.10.2006 N.262 (n. 14340.1/2009)
Dominicale Euro 23,05	Agrario Euro 17,87										
<p><b>Notifica</b></p> <p><b>Annotazioni</b></p> <p>di szadio: VARIAZIONE CULTURALE ESEGUITA AI SENSI DEL DL 3.10.2006 N. 262. CONVERTITO CON MODIFICAZIONI NELLA LEGGE 24.11.2006 N. 286 E SUCCESSIVE MODIFICAZIONI (ANNO 2009) - CLASSAMENTO PER PARIFICAZIONE CON LA QUALITÀ 2 - SEMIN IRRIG. CLASSE 01</p>											

**Situazione dell'unità immobiliare dall'impianto meccanografico**

N.	DATI IDENTIFICATIVI				DATI CLASSAMENTO				DATI DERIVANTI DA		
	Foglio	Particella	Sub	Porz	Qualità Classe	Superficie(m²) ha are ca	Deduz	Reddito			
1	7	14		-	SEMIN IRRIG 3	22 32	B1;A13	<table style="width: 100%; border-collapse: collapse;"> <tr> <td style="width: 50%;">Dominicale Euro 19,60 L. 37.944</td> <td style="width: 50%;">Agrario Euro 15,56 L. 30.132</td> </tr> </table>	Dominicale Euro 19,60 L. 37.944	Agrario Euro 15,56 L. 30.132	Impianto meccanografico del 09/07/1977
Dominicale Euro 19,60 L. 37.944	Agrario Euro 15,56 L. 30.132										
<p><b>Notifica</b></p> <p>1157</p>											



# Visura storica per immobile

## Situazione degli atti informatizzati al 06/10/2024

L'intestazione alla data della richiesta deriva dai seguenti atti:

### Situazione degli intestati dal 25/07/1996

N.	DATI ANAGRAFICI	CODICE FISCALE	DIRITTI E ONERI REALI
1	<p>Atto del 25/07/1996 Pubblico ufficiale ANZELIN PASSAGGI INTERMEDI DA ESAMINARE Voltura n. 6813.1/1997 - Pratica n. 21672 in atti dal 03/09/2001</p> <p>S. RADELLA (PV) Repertorio n. 21668 - UK Sede S. RADELLA (PV) Registrazione n. 921 registrato in data 31/07/1996 -</p>		(1) Proprieta' 1/1

### Situazione degli intestati dal 30/08/1987

N.	DATI ANAGRAFICI	CODICE FISCALE	DIRITTI E ONERI REALI
1			(1) Proprieta' 1/3 fino al 25/07/1996
2			(1) Proprieta' 1/3 fino al 25/07/1996
3			(1) Proprieta' 1/3 fino al 25/07/1996
<p>DATI DERIVANTI DA TESTAMENTO OLOGRAFO del 30/08/1987 Pubblico ufficiale 1 27/02/1988 - Voltura n. 1375.1/1994 in atti dal 18/02/1994</p> <p>peritorio n. 59007 - UK Sede PAVIA (PV) Registrazione Volume 210 n. 36 registrato in data</p>			

### Situazione degli intestati dall'impianto meccanografico

N.	DATI ANAGRAFICI	CODICE FISCALE	DIRITTI E ONERI REALI
1			(99) Da verificare fino al 30/08/1987
<p>DATI DERIVANTI DA Impianto meccanografico del 09/07/1977</p>			

Visura telematica

Tributi speciali: Euro 0,90

\* Codice Fiscale Validato in Anagrafe Tributaria.

## Visura storica per immobile

### Situazione degli atti informatizzati al 06/10/2024

<b>Dati della richiesta</b>	Comune di TRAVACO' SICCOMARIO (Codice: I236)
	Provincia di PAVIA
<b>Catasto Terreni</b>	Foglio: 7 Particella: 15

**INTESTATO**

	DNDTRS40S5M180C* (1) Proprietà 1/1
--	------------------------------------

**Unità immobiliare dal 22/12/2009**

N.	DATI IDENTIFICATIVI				DATI CLASSAMENTO				DATI DERIVANTI DA
	Foglio	Particella	Sub	Porz	Qualità Classe	Superficie(m²) ha are ca	Deduz	Reddito	
1	7	15	-	RISAIA U	3 36 30	A13;A1	Euro 347,37	Euro 269,21	TABELLA DI VARIAZIONE del 22/12/2009 Pratica n. PV0325372 in atti dal 22/12/2009 TRASMISSIONE DAI TAGEA AI SENSI DEL DL 3.10.2006 N.262 (n. 14341.1/2009)
<b>Notifica</b> di studio: VARIAZIONE CULTURALE ESEGUITA AI SENSI DEL DL 3.10.2006 N. 262. CONVERTITO CON MODIFICAZIONI NELLA LEGGE 24.11.2006 N. 286 E SUCCESSIVE MODIFICAZIONI (ANNO 2009) - CLASSAMENTO PER PARIFICAZIONE CON LA QUALITÀ 2 - SEMIN IRRIG. CLASSE 01									

**Situazione dell'unità immobiliare dall'impianto meccanografico**

N.	DATI IDENTIFICATIVI				DATI CLASSAMENTO				DATI DERIVANTI DA
	Foglio	Particella	Sub	Porz	Qualità Classe	Superficie(m²) ha are ca	Deduz	Reddito	
1	7	15	-	SEMIN IRRIG 2	3 36 30	A1;A13	Euro 312,63 L. 605.340	Euro 251,84 L. 487.635	Impianto meccanografico del 09/07/1977
<b>Notifica</b> Partita 1157									



# Visura storica per immobile

## Situazione degli atti informatizzati al 06/10/2024

L'intestazione alla data della richiesta deriva dai seguenti atti:

### Situazione degli intestati dal 25/07/1996

N.	DIRITTI E ONERI REALI	CODICE FISCALE	DATI ANAGRAFICI
1	(1) Proprieta' 1/1		
DATI DERIVANTI DA			
Atto del 25/07/1996 pubblico ufficiale PASSAGGI INTERMEDI DA ESAMI - n. 210772 in atti dal 03/09/2001 ) Repertorio n. 21668 - UR Sede STRADELLA (PV) Registrazione n. 921 registrato in data 31/07/1996 -			

### Situazione degli intestati dal 30/08/1987

N.	DIRITTI E ONERI REALI	CODICE FISCALE	DATI ANAGRAFICI
1	(1) Proprieta' 1/3 fino al 25/07/1996		
2	(1) Proprieta' 1/3 fino al 25/07/1996		
3	(1) Proprieta' 1/3 fino al 25/07/1996		
DATI DERIVANTI DA			
TESTAMENTO OLOGRAFO del 30/08/1987 Pubblico ufficiale 27/02/1988 - Voltura n. 1375.1/1994 in atti dal 18/02/1994 ertorio n. 39007 - UR Sede PAVIA (PV) Registrazione Volume 210 n. 36 registrato in data			

### Situazione degli intestati dall'impianto meccanografico

N.	DIRITTI E ONERI REALI	CODICE FISCALE	DATI ANAGRAFICI
1	(99) Da verificare fino al 30/08/1987		
DATI DERIVANTI DA			
Impianto meccanografico del 09/07/1977			

Visura telematica

Tributi speciali: Euro 0,90

\* Codice Fiscale Validato in Anagrafe Tributaria.





Direzione Provinciale di Pavia  
Ufficio Provinciale - Territorio  
Servizi Catastali

## Visura storica per immobile

### Situazione degli atti informatizzati al 06/10/2024

Data: 06/10/2024 Ora: 18.04.08  
Visura n.: T28232 Pag: 1

Segue

<b>Dati della richiesta</b>	<b>Comune di TRAVACO' SICCOMARIO (Codice:1236)</b>
<b>Catasto Terreni</b>	<b>Provincia di PAVIA</b> <b>Foglio: 7 Particella: 95</b>

#### INTESTATO

1	(1) Proprietà 1/1
---	-------------------

#### Unità immobiliare dal 09/12/2014

N.	DATI IDENTIFICATIVI				DATI CLASSAMENTO				DATI DERIVANTI DA	
	Foglio	Particella	Sub	Porz	Qualità Classe	Superficie(m²) ha are ca	Deduz	Reddito		
1	7	95	-	-	RISAIA U	1 64 50	A14	Euro 237,88	Dominicale Euro 131,68	Agrario Euro 131,68
<b>Nota</b> di studio: Variazione culturale eseguita ai sensi del D.L. 3.10.2006 n. 262, convertito con modificazioni nella legge 24.11.2006 n. 286 e successive modificazioni (anno 2014) - Eseguita a seguito di dichiarazione resa il 03/06/2014 all'Organismo Pagatore OPR LOMBARDIA con la domanda 201400230257 ( Scheda validazione/fascicolo prot. n. 201400230257) - Classamento per particazione con la qualità 2 - SEMIN IRRIG, classe 01										

#### Situazione dell'unità immobiliare dal 12/03/2007

N.	DATI IDENTIFICATIVI				DATI CLASSAMENTO				DATI DERIVANTI DA	
	Foglio	Particella	Sub	Porz	Qualità Classe	Superficie(m²) ha are ca	Deduz	Reddito		
1	7	95	-	-	SEMIN IRRIG 1	1 64 50	A14	Euro 237,88	Dominicale Euro 131,68	Agrario Euro 131,68
<b>Nota</b> di studio: VARIAZIONE CULTURALE EX D.L. N. 262/06 - QUALITÀ DICHIARATA O PARIFICATA A COLTURA PRESENTE NEL QUADRO TARIFFARIO										



# Visura storica per immobile

## Situazione degli atti informatizzati al 06/10/2024

### Situazione dell'unità immobiliare dall'impianto meccanografico

N.	DATI IDENTIFICATIVI				DATI CLASSAMENTO				DATI DERIVANTI DA	
	Foglio	Particella	Sub	Porz	Qualità Classe	Superficie(m <sup>2</sup> ) ha are ca	Deduz	Reddito		
1	7	95		-	SEMINATIVO 2	1 64 50	A14	Dominicale Euro 135,93 L. 263.200	Agrario Euro 114,69 L. 222.075	Impianto meccanografico del 09/07/1977
Notifica						Partita		1252		

### L'intestazione alla data della richiesta deriva dai seguenti atti:

#### Situazione degli intestati dal 25/07/1996

N.	DATI ANAGRAFICI	CODICE FISCALE	DIRITTI E ONERI REALI
1	Atto del 25/07/1996 Pubblico ufficiale. PASSAGGI INTERMEDI DA ESAMINARE Voltura n. 6813.1/1997 - Pratica n. 216772 in atti dal 03/09/2001		(1) Proprietà 1/1


#### Situazione degli intestati dal 30/04/1988

N.	DATI ANAGRAFICI	CODICE FISCALE	DIRITTI E ONERI REALI
1			(1) Proprietà 1/3 fino al 30/04/1988
2			(1) Proprietà 1/3 fino al 30/04/1988
3			(1) Proprietà 1/3 fino al 30/04/1988

#### Situazione degli intestati dal 30/04/1988

N.	DATI ANAGRAFICI	CODICE FISCALE	DIRITTI E ONERI REALI
1			(1) Proprietà 1/6 fino al 25/07/1996
2			(1) Proprietà 5/18 fino al 25/07/1996
3			(1) Proprietà 5/18 fino al 25/07/1996
4			(1) Proprietà 5/18 fino al 25/07/1996





Direzione Provinciale di Pavia  
Ufficio Provinciale - Territorio  
Servizi Catastali

## Visura storica per immobile

### Situazione degli atti informatizzati al 06/10/2024

Data: 06/10/2024 Ora: 18.04.08  
Visura n.: T28232 Pag: 3

Fine

#### Situazione degli intestati dal 30/08/1987

N.	DATI ANAGRAFICI	CODICE FISCALE	DIRITTI E ONERI REALI
1			(1) Proprietà 4/18 fino al 30/04/1988
2			(1) Proprietà 4/18 fino al 30/04/1988
3			(1) Proprietà 4/18 fino al 30/04/1988
DATI DERIVANTI DA			
	TESTAMENTO OLOGRAFO del 30/08/1987 Pubblico uff. n. 27/02/1988 - Voltura n. 1375.4/1994 in atti dal 18/02/1994		
	:pertorio n. 39007 - UR Sede PAVIA (PV) Registrazione Volume 210 n. 36 registrato in data		

#### Situazione degli intestati dal 26/01/1982

N.	DATI ANAGRAFICI	CODICE FISCALE	DIRITTI E ONERI REALI
1			(1) Proprietà 1/6 fino al 30/04/1988
2			(1) Proprietà 1/6 fino al 30/04/1988
3			(1) Proprietà 4/6 fino al 30/08/1987
DATI DERIVANTI DA			
	DENUNZIA (NEI PASSAGGI PER CAUSA DI MORTE) del 26/01/1982 - UR Sede PAVIA (PV) Registrazione Volume 160 n. 86 registrato in data 24/07/1982 - Voltura n. 574482 in atti dal 15/01/1988		

#### Situazione degli intestati dall'impianto meccanografico

N.	DATI ANAGRAFICI	CODICE FISCALE	DIRITTI E ONERI REALI
1			(99) Da verificare fino al 26/01/1982
DATI DERIVANTI DA			
	Impianto meccanografico del 09/07/1977		

Visura telematica

Tributi speciali: Euro 0,90

\* Codice Fiscale Validato in Anagrafe Tributaria.



# Visura storica per immobile

## Situazione degli atti informatizzati al 06/10/2024

<b>Dati della richiesta</b>	Comune di TRAVACO' SICCOMARIO (Codice: I236)
<b>Catasto Terreni</b>	Provincia di PAVIA Foglio: 7 Particella: 350

**INTESTATO**

	(1) Proprietà 1/1 Regime: bene personale
--	--

**Unità immobiliare dal 15/02/1994**

N.	DATI IDENTIFICATIVI			DATI CLASSAMENTO			DATI DERIVANTI DA		
	Foglio	Particella	Sub	Porz	Qualità Classe	Superficie(m <sup>2</sup> ) ha are ca	Deduz	Reddito	Agrario
1	7	350		-	SEM IRR ARB	1 30 43		Euro 191,98 L. 371.726	
Variazione: VARIAZIONE D'UFFICIO del 15/02/1994 in atti dal 10/03/1994 3SPC G.ZANINELLO (n. 2271.1/1994)									
Notifica					Partita		2905		

Nella variazione sono stati soppressi i seguenti immobili:

Foglio:7 Particella:16 ; Foglio:7 Particella:17 ; Foglio:7 Particella:28 ; Foglio:7 Particella:29 ; Foglio:7 Particella:30 ; Foglio:7 Particella:31 ;

Sono stati inoltre variati i seguenti immobili:

Foglio:7 Particella:347 ; Foglio:7 Particella:348 ;

**L'intestazione alla data della richiesta deriva dai seguenti atti:**

**Situazione degli intestati dal 06/09/2000**

	ATTI ANAGRAFICI
<b>DATI DERIVANTI DA</b>	Atto del 06/09/2000 Pubblico ufficiale 178942 in atti dal 01/11/2000
<b>CODICE FISCALE</b>	D
<b>DIRITTI E ONERI REALI</b>	(1) Proprietà 1/1 Regime: bene personale 91 - COMITATO... ENDITA Trascrizione n. 5472.1/2000 Reparto PI di VIGEVANO - Pratica n.





Direzione Provinciale di Pavia  
Ufficio Provinciale - Territorio  
Servizi Catastali

# Visura storica per immobile

## Situazione degli atti informatizzati al 06/10/2024

Data: 06/10/2024 Ora: 18.04.38

Fine

Visura n.: T28260

Pag: 2

### Situazione degli intestati dal 15/02/1994

N.	DATI ANAGRAFICI	CODICE FISCALE	DIRITTI E ONERI REALI
1			(1) Proprieta' 1/3 fino al 06/09/2000
2			(1) Proprieta' 1/3 fino al 06/09/2000
3			(1) Proprieta' 1/3 fino al 06/09/2000

VARIAZIONE D'UFFICIO del 15/02/1994 - 3SPC  
1/1994 in atti dal 10/03/1994

Per ulteriori variazioni richiedere le visure storiche dei seguenti immobili soppressi, originari del precedente

Foglio 7 Particella 16 ; Foglio 7 Particella 17 ; Foglio 7 Particella 28 ; Foglio 7 Particella 29 ; Foglio 7 Particella 30 ; Foglio 7 Particella 31 ;

Visura telematica

Tributi speciali: Euro 0,90

\* Codice Fiscale Validato in Anagrafe Tributaria.



# Visura storica per immobile

## Situazione degli atti informatizzati al 06/10/2024

<b>Dati della richiesta</b>	Comune di TRAVACO' SICCOMARIO (Codice: I236)
<b>Catasto Terreni</b>	Provincia di PAVIA Foglio: 7 Particella: 497

**INTESTATO**

1	DNDTRS4055M180C*	(1) Proprietà 1/1 Regime: bene personale
---	------------------	--

**Unità immobiliare dal 22/12/2009**

N.	DATI IDENTIFICATIVI			DATI CLASSAMENTO			DATI DERIVANTI DA	
	Foglio	Particella	Sub Porz	Qualità Classe	Superficie(m <sup>2</sup> ) ha are ca	Deduz	Reddito	
1	7	497	-	RISAIA U	2 00 45		Euro 289,87	Euro 160,46
<small>                     Notifica                      Annotazioni                      di studio: VARIAZIONE COLTURALE ESEGUITA AI SENSI DEL DL 3.10.2006 N. 262, CONVERTITO CON MODIFICAZIONI NELLA LEGGE 24.11.2006 N. 286 E SUCCESSIVE MODIFICAZIONI (ANNO 2009) - CLASSAMENTO PER PARIFICAZIONE CON LA QUALITÀ 2 - SEMIN IRRIG, CLASSE 01                 </small>								

**Situazione dell'unità immobiliare dal 13/06/2000**

N.	DATI IDENTIFICATIVI			DATI CLASSAMENTO			DATI DERIVANTI DA	
	Foglio	Particella	Sub Porz	Qualità Classe	Superficie(m <sup>2</sup> ) ha are ca	Deduz	Reddito	
1	7	497	-	SEM IRR ARB I	2 00 45		Euro 295,04 L. 571.283	Euro 165,64 L. 320.720
<small>                     Notifica                      di studio: FRAZIONAMENTO del 13/06/2000 Pratica n. 2897 in atti dal 13/06/2000 (n. 2897.1/2000)                 </small>								

Nella variazione sono stati soppressi i seguenti immobili:

Foglio: 7 Particella: 373 ;

Sono stati inoltre variati i seguenti immobili:

Foglio: 7 Particella: 498 ;





**Entrate**  
 Direzione Provinciale di Pavia  
 Ufficio Provinciale - Territorio  
 Servizi Catastali

# Visura storica per immobile

## Situazione degli atti informatizzati al 06/10/2024

L'intestazione alla data della richiesta deriva dai seguenti atti:

**Situazione degli intestati dal 06/09/2000**

N.	DATI ANAGRAFICI	CODICE FISCALE	DIRITTI E ONERI REALI
1	Atto del 06/09/2000 Repertorio n. 178942 in atti dal 01/11/2000	PAVIA (PV) Repertorio n. 2/091 - ...	(1) Proprietà 1/1 Regime: bene personale
DATI DERIVANTI DA FRAZIONAMENTO del 13/06/2000 Pratica n. 2897 in atti dal 13/06/2000 (n. 2897.1/2000)			

**Situazione degli intestati dal 13/06/2000**

N.	DATI ANAGRAFICI	CODICE FISCALE	DIRITTI E ONERI REALI
1			(1) Proprietà 1/3 fino al 06/09/2000
2			(1) Proprietà 1/3 fino al 06/09/2000
3			(1) Proprietà 1/3 fino al 06/09/2000
DATI DERIVANTI DA FRAZIONAMENTO del 13/06/2000 Pratica n. 2897 in atti dal 13/06/2000 (n. 2897.1/2000)			

**Situazione dell'unità immobiliare che ha originato il precedente dal 13/08/1997**

N.	DATI IDENTIFICATIVI				DATI CLASSAMENTO			DATI DERIVANTI DA			
	Foglio	Particella	Sub	Porz	Qualità Classe	Superficie(m²) ha are ca	Deduz		Reddito		
1	7	373		-	SEM IRR ARB	2 80 10			L. 798.285	L. 448.160	FRAZIONAMENTO del 13/08/1997 in atti dal 13/08/1997 (n. 2062.1/1997)
Notifica		Partita		2905							

Nella variazione sono stati soppressi i seguenti immobili:

Foglio:7 Particella:347 ;

Sono stati inoltre variati i seguenti immobili:

Foglio:7 Particella:374 ;

L'intestazione alla data della richiesta deriva dai seguenti atti:



# Visura storica per immobile

## Situazione degli atti informatizzati al 06/10/2024

**Situazione degli intestati dal 13/08/1997**

N.	DATI ANAGRAFICI	CODICE FISCALE	DIRITTI E ONERI REALI
1			(1) Proprietà 1/3 fino al 13/06/2000
2			(1) Proprietà 1/3 fino al 13/06/2000
3			(1) Proprietà 1/3 fino al 13/06/2000

FRAZIONAMENTO del 13/08/1997 in atti dal 13/08/1997 (n. 2062.1/1997)

**Situazione dell'unità immobiliare che ha originato il precedente dal 15/02/1994**

N.	DATI IDENTIFICATIVI				DATI CLASSAMENTO			DATI DERIVANTI DA					
	Foglio	Particella	Sub	Porz	Qualità Classe	Superficie(m <sup>2</sup> ) ha are ca	Deduz		Reddito				
1	7	347	-	SEM IRR ARB	1	2 86 91		<table style="width: 100%; border-collapse: collapse;"> <tr> <td style="width: 33%;">Dominicale</td> <td style="width: 33%;">L. 817.694</td> <td style="width: 33%;">Agrario</td> <td style="width: 33%;">L. 459.056</td> </tr> </table>	Dominicale	L. 817.694	Agrario	L. 459.056	VARIAZIONE D'UFFICIO del 15/02/1994 in atti dal 10/03/1994 3SPC G.ZANINELLO (n. 2271.1/1994)
Dominicale	L. 817.694	Agrario	L. 459.056										
Notifica				Parità		2905							

Nella variazione sono stati soppressi i seguenti immobili:

Foglio:7 Particella:16 ; Foglio:7 Particella:17 ; Foglio:7 Particella:28 ; Foglio:7 Particella:29 ; Foglio:7 Particella:30 ; Foglio:7 Particella:31 ;

Sono stati inoltre variati i seguenti immobili:

Foglio:7 Particella:348 ; Foglio:7 Particella:350 ;

**L'intestazione alla data della richiesta deriva dai seguenti atti:**

**Situazione degli intestati dal 15/02/1994**

N.	DATI ANAGRAFICI	CODICE FISCALE	DIRITTI E ONERI REALI
1			(1) Proprietà 1/3 fino al 13/08/1997
2			(1) Proprietà 1/3 fino al 13/08/1997
3			(1) Proprietà 1/3 fino al 13/08/1997

VARIAZIONE D'UFFICIO del 15/02/1994 - 3SPC 2271.1/1994 in atti dal 10/03/1994

Visura telematica

Tributi speciali: Euro 0,90

\* Codice Fiscale Validato in Anagrafe Tributaria.





Direzione Provinciale di Pavia  
Ufficio Provinciale - Territorio  
Servizi Catastali

Data: 06/10/2024 Ora: 18.05.31  
Visura n.: T28306 Pag: 1

## Visura storica per immobile

### Situazione degli atti informatizzati al 06/10/2024

<b>Dati della richiesta</b>	Comune di TRAVACO SICCOMARIO (Codice:1236)
<b>Catasto Terreni</b>	Provincia di PAVIA Foglio: 7 Particella: 74

<b>INTESTATO</b>	DND:TRS40S55M180C* (1) Proprietà 1/1 Regime: bene personale
------------------	---

Unità immobiliare dall'impianto meccanografico					DATI CLASSAMENTO		DATI DERIVANTI DA		
N.	DATI IDENTIFICATIVI			Qualità Classe	Superficie(m <sup>2</sup> )		Reddito		
	Foglio	Particella	Sub		ha are ca	Deduz	Dominicale	Agrario	
1	7	74	-	SEMIN ARBOR 4	00 57	A14	Euro 0,15 L. 285	Euro 0,22 L. 428	Impianto meccanografico del 09/07/1977
<b>Notifica</b>					Partita		1087		

L'intestazione alla data della richiesta deriva dai seguenti atti:

<b>Situazione degli intestati dal 12/02/2001</b>	
N. 1	DATI ANAGRAFICI
CODICE FISCALE	
DIRITTI E ONERI REALI	
(1) Proprietà 1/1 Regime: bene personale	
DATI DERIVANTI DA	
Atto del 12/02/2001 Pubblico ufficiale / Reparto PI di VIGEVANO - Pratica n. 63128 in atti dal 13/05/2001	
CODICE FISCALE	
DIRITTI E ONERI REALI	
(1) Proprietà 1/1 Regime: bene personale	

<b>Situazione degli intestati dal 01/05/1978</b>	
N. 1	DATI ANAGRAFICI
CODICE FISCALE	
DIRITTI E ONERI REALI	
(20) Livellario fino al 12/02/2001	
(4) Diritto del concedente fino al 12/02/2001	
DATI DERIVANTI DA	
DENUNZIA (NEI PASSAGGI PER CAUSA DI MORTE) del 01/05/1978 - UR Sede PAVIA (PV) Registrazione Volume 21 n. 79 registrato in data 31/10/1978 - Voltura n. 3282 in atti dal 15/01/1988	







Direzione Provinciale di Pavia  
Ufficio Provinciale - Territorio  
Servizi Catastali

# Visura storica per immobile

## Situazione degli atti informatizzati al 06/10/2024

Data: 06/10/2024 Ora: 18.06.04

Segne

Visura n.: T28327

Pag: 1

<b>Dati della richiesta</b>	<b>Comune di TRAVACO' SICCOMARIO (Codice:1236)</b>
<b>Catasto Terreni</b>	<b>Provincia di PAVIA</b> <b>Foglio: 7 Particella: 75</b>

### INTESTATO

1	(1) Proprietà 1/1	Regime: bene personale
---	-------------------	------------------------

### Unità immobiliare dal 09/12/2014

N.	DATI IDENTIFICATIVI			DATI CLASSAMENTO				DATI DERIVANTI DA	
	Foglio	Particella	Sub	Porz	Qualità Classe	Superficie(m²) ha are ca	Deduz		Reddito Dominicale Agrario
1	7	75		-	RISALIA U	68 33	A14	Euro 98,81 Euro 54,70	TABELLA DI VARIAZIONE del 03/06/2014 Pratica n. PV0212685 in atti dal 09/12/2014 TRASMISSIONE DATI AGEA AI SENSI DEL DL 3.10.2006 N. 262 (n. 10993.1/2014)
<b>Notifica</b>									
<b>Annotazioni</b>									
di studio: Variazione culturale eseguita ai sensi del DL 3.10.2006 n. 262, convertito con modificazioni nella legge 24.11.2006 n. 286 e successive modificazioni (anno 2014) - Eseguita a seguito di dichiarazione resa il 03/06/2014 all'Organismo Pagatore OPR LOMBARDIA con la domanda 201400230257 (Scheda validazione/fascicolo prot. n. 201400230257) - Classamento per parificazione con la qualità 2 - SEMIN IRRIG. classe 01									

### Situazione dell'unità immobiliare dal 12/03/2007

N.	DATI IDENTIFICATIVI			DATI CLASSAMENTO				DATI DERIVANTI DA	
	Foglio	Particella	Sub	Porz	Qualità Classe	Superficie(m²) ha are ca	Deduz		Reddito Dominicale Agrario
1	7	75		-	SEMIN IRRIG	68 33	A14	Euro 98,81 Euro 54,70	TABELLA DI VARIAZIONE del 12/03/2007 Pratica n. PV0147692 in atti dal 12/03/2007 TRASMISSIONE DATI AI SENSI DEL DECRETO 262 DEL 3 OTTOBRE 2006 (n. 72338.1/2007)
<b>Notifica</b>									
<b>Annotazioni</b>									
di studio: VARIAZIONE CULTURALE EX D.L. N. 262/06 - QUALITÀ: DICHIARATA O PARIFICATA A CULTURA PRESENTE NEL QUADRO TARIFFARIO									



## Visura storica per immobile

### Situazione degli atti informatizzati al 06/10/2024

#### Situazione dell'unità immobiliare dall'impianto meccanografico

N.	DATI IDENTIFICATIVI				DATI CLASSAMENTO			DATI DERIVANTI DA
	Foglio	Particella	Sub	Porz	Qualità Classe	Superficie(m <sup>2</sup> ) ha are ca	Deduz	
1	7	75		-	SEMINATIVO 3	68 33	A14	Dominicale Euro 30,00 L. 58.081 Agrario Euro 35,29 L. 68.330 Impianto meccanografico del 09/07/1977
Notifica		Partita		1893				

#### L'instestazione alla data della richiesta deriva dai seguenti atti:

##### Situazione degli intestati dal 12/02/2001

N.	DATI ANAGRAFICI	CODICE FISCALE	DIRITTI E ONERI REALI
1	Atto del 12/02/2001 Pubblico ufficiale G 63128 in atti dal 13/03/2001	PAVIA (PV) Repertorio n. 46619 - COMPRAVENDI LA	(1) Proprietà 1/1 Regime: bene personale
riscrizione n. 1019.1/2001 Reparto PI di VIGEVANO - Pratica n.			

##### Situazione degli intestati dal 23/06/1978

N.	DATI ANAGRAFICI	CODICE FISCALE	DIRITTI E ONERI REALI
1	Documento del 23/06/1978 in atti dal 15/01/1988 (n. 11782)		(99) Da verificare fino al 12/02/2001

##### Situazione degli intestati dal 01/05/1978

N.	DATI ANAGRAFICI	CODICE FISCALE	DIRITTI E ONERI REALI
1			(1) Proprietà fino al 23/06/1978
2	TESTAMENTO OLOGRAFO del 01/05/1978 - UR Sede PAVIA (PV) Registrazione Volume 129 n. 46 registrato in data 31/10/1978 - Voltura n. 11682 in atti dal 15/01/1988	B	(30) Usufruttuario parziale fino al 23/06/1978

##### Situazione degli intestati dall'impianto meccanografico

N.	DATI ANAGRAFICI	CODICE FISCALE	DIRITTI E ONERI REALI
1			(3) Comproprietario fino al 01/05/1978
2			(3) Comproprietario fino al 01/05/1978



# Visura storica per immobile

## Situazione degli atti informatizzati al 06/10/2024

**DATI DERIVANTI DA**

Impianto meccanografico del 09/07/1977

Visura telematica

Tributi speciali: Euro 0,90

\* Codice Fiscale Validato in Anagrafe Tributaria.



# Visura storica per immobile

## Situazione degli atti informatizzati al 06/10/2024

<b>Dati della richiesta</b>	Comune di TRAVACO' SICCOMARIO (Codice: I236)
<b>Catasto Terreni</b>	Provincia di PAVIA Foglio: 7 Particella: 104

**INTESTATO**

	(1) Proprietà 1/1 Regime: bene personale
--	--

**Unità immobiliare dal 09/12/2014**

N.	DATI IDENTIFICATIVI			DATI CLASSAMENTO			DATI DERIVANTI DA	
	Foglio	Particella	Sub Porz	Qualità Classe	Superficie(m²) ha are ca	Deduz	Reddito	
1	7	104	-	RISAIA U	43 60		Euro 63,05 Euro 34,90	TABELLA DI VARIAZIONE del 03/06/2014, Pratica n. PV0212689 in atti dal 09/12/2014 TRASMISSIONE DATI AGEA AI SENSI DEL DL 3.10.2006 N. 262 (n. 10997/1/2014)
Notifica Annotazioni di stadio: Variazione colturale eseguita ai sensi del DL 3.10.2006 n. 262, convenito con modificazioni nella legge 24.11.2006 n. 286 e successive modificazioni (anno 2014) - Eseguita a seguito di dichiarazione resa il 03/06/2014 all'Organismo Pagatore OPR LOMBARDIA con la domanda 201400230257 (Scheda validazione/fascicolo prot. n. 201400230257) - Classamento per partecipazione con la qualità 2 - SEMIN IRRIG, classe 01								

**Situazione dell'unità immobiliare dal 12/03/2007**

N.	DATI IDENTIFICATIVI			DATI CLASSAMENTO			DATI DERIVANTI DA	
	Foglio	Particella	Sub Porz	Qualità Classe	Superficie(m²) ha are ca	Deduz	Reddito	
1	7	104	-	SEMIN IRRIG 1	43 60		Euro 63,05 Euro 34,90	TABELLA DI VARIAZIONE del 12/03/2007 Pratica n. PV0147706 in atti dal 12/03/2007 TRASMISSIONE DATI AI SENSI DEL DECRETO 262 DEL 3 OTTOBRE 2006 (n. 72351.1/2007)
Notifica Annotazioni di stadio: VARIAZIONE COLTURALE EX DL N. 262/06 - QUALITÀ DICHIARATA O PARIFICATA A COLTURA PRESENTE NEL QUADRO TARIFFARIO								





Direzione Provinciale di Pavia  
Ufficio Provinciale - Territorio  
Servizi Catastali

# Visura storica per immobile

## Situazione degli atti informatizzati al 06/10/2024

Data: 06/10/2024 Ora: 18.06.38 pag: 2 **Sfeguate**  
Visura n.: T28350 Pag: 2

### Situazione dell'unità immobiliare dall'impianto meccanografico

N.	DATI IDENTIFICATIVI				DATI CLASSAMENTO			DATI DERIVANTI DA	
	Foglio	Particella	Sub	Porz	Qualità Classe	Superficie(m²) ha are ca	Deduz		Reddito
1	7	104		-	BOSCO CEDUO 2	43 60		Domicile Euro 5,63 L. 10.900 Agrario Euro 1,58 L. 3.052	Impianto meccanografico del 09/07/1977
Notifica					Partita	1893			

L'intestazione alla data della richiesta deriva dai seguenti atti:

### Situazione degli intestati dal 12/02/2001

N.	DATI ANAGRAFICI	CODICE FISCALE	DIRITTI E ONERI REALI
1	Atto del 12/02/2001 Pubblico ufficiale 63128 in atti dal 13/03/2001	1A (PV) Repertorio n. 46619 - COMPRAVENDI LA Trascrizione n. 1019.1/2001 Reparto PI di VIGEVANO - Pratica n.	(1) Proprietà I/I Regime: bene personale

### Situazione degli intestati dal 23/06/1978

N.	DATI ANAGRAFICI	CODICE FISCALE	DIRITTI E ONERI REALI
1	Documento del 23/06/1978 in atti dal 15/01/1988 (n. 11782)		(99) Da verificare fino al 12/02/2001

### Situazione degli intestati dal 01/05/1978

N.	DATI ANAGRAFICI	CODICE FISCALE	DIRITTI E ONERI REALI
1			(30) Usufuotuario parziale fino al 23/06/1978
2			(1) Proprietà fino al 23/06/1978

DATI DERIVANTI DA TESTAMENTO OLOGRAFO del 01/05/1978 - UR Sede PAVIA (PV) Registrazione Volume 129 n. 46 registrato in data 31/10/1978 - Voltura n. 11682 in atti dal 15/01/1988

### Situazione degli intestati dall'impianto meccanografico

N.	DATI ANAGRAFICI	CODICE FISCALE	DIRITTI E ONERI REALI
1			(3) Comproprietario fino al 01/05/1978
2			(3) Comproprietario fino al 01/05/1978

## Visura storica per immobile Situazione degli atti informatizzati al 06/10/2024

DATI DERIVANTI DA

Impianto meccanografico del 09/07/1977

Visura telematica

Tributi speciali: Euro 0,90

\* Codice Fiscale Validato in Anagrafe Tributaria.





Direzione Provinciale di Pavia  
Ufficio Provinciale - Territorio  
Servizi Catastali

Data: 06/10/2024 Ora: 18.07.14  
Visura n.: T28389 Pag: 1

## Visura storica per immobile

### Situazione degli atti informatizzati al 06/10/2024

<b>Dati della richiesta</b>	Comune di <b>TRAVACO' SICCOMARIO</b> (Codice: I236)
<b>Catasto Terreni</b>	Provincia di <b>PAVIA</b> Foglio: 7 Particella: 2

**INTESTATO**

1	(1) Proprietà: 1/1 Regime: bene personale
---	---

**Unità immobiliare dal 12/03/2007**

N.	DATI IDENTIFICATIVI				DATI CLASSAMENTO				DATI DERIVANTI DA		
	Foglio	Particella	Sub	Porz	Qualità Classe	Superficie(m <sup>2</sup> )		Reddito			
						ha are ca	Deduz	Dominicale		Agrario	
1	7	2		AA	SEMIN IRRIG	1	59 00	A13	Euro 83,80	Euro 47,23	TABELLA DI VARIAZIONE del 12/03/2007 Pratica n. PV0147689 in atti dal 12/03/2007 TRASMISSIONE DATI AI SENSI DEL DECRETO 262 DEL 3 OTTOBRE 2006 (n. 72336.1/2007)
				AB	SEM IRR ARB	2	04 12	A13	Euro 4,68	Euro 2,98	

**Situazione dell'unità immobiliare dal 09/03/2004**

N.	DATI IDENTIFICATIVI				DATI CLASSAMENTO				DATI DERIVANTI DA		
	Foglio	Particella	Sub	Porz	Qualità Classe	Superficie(m <sup>2</sup> )		Reddito			
						ha are ca	Deduz	Dominicale		Agrario	
1	7	2		-	SEM IRR ARB	2	63 12	A13	Euro 71,72	Euro 45,64	TIPO MAPPALE del 13/05/1994 Pratica n. PV0040857 in atti dal 09/03/2004 (n. 8268.1/1994)

## Visura storica per immobile

### Situazione degli atti informatizzati al 06/10/2024

Notifica		Partita
Annessioni	di immobile: COMPRENDE LE P.LL. 4,170	

Sono stati inoltre variati i seguenti immobili:

Foglio:7 Particella:4 ; Foglio:7 Particella:170 ; Foglio:7 Particella:175 ; Foglio:7 Particella:517 ;

#### Situazione dell'unità immobiliare dal 30/11/2001

N.	DATI IDENTIFICATIVI				DATI CLASSAMENTO				DATI DERIVANTI DA				
	Foglio	Particella	Sub	Porz	Qualità Classe	Superficie(m <sup>2</sup> ) ha are ca	Deduz	Reddito					
1	7	2		-	SEM IRR ARB	65 49	A13	<table style="width: 100%; border-collapse: collapse;"> <tr> <td style="width: 50%;">Dominicale</td> <td style="width: 50%;">Agrario</td> </tr> <tr> <td>Euro 74,41 L. 144.078</td> <td>Euro 47,35 L. 91.686</td> </tr> </table>	Dominicale	Agrario	Euro 74,41 L. 144.078	Euro 47,35 L. 91.686	TIPO MAPPALE del 29/10/1987 Pratica n. 295777 in atti dal 30/11/2001 (n. 77556.1/1987)
Dominicale	Agrario												
Euro 74,41 L. 144.078	Euro 47,35 L. 91.686												
Notifica													

Sono stati inoltre variati i seguenti immobili:

Foglio:7 Particella:342 ;

#### Situazione dell'unità immobiliare dal 02/06/1981

N.	DATI IDENTIFICATIVI				DATI CLASSAMENTO				DATI DERIVANTI DA				
	Foglio	Particella	Sub	Porz	Qualità Classe	Superficie(m <sup>2</sup> ) ha are ca	Deduz	Reddito					
1	7	2		-	SEM IRR ARB	66 10	A13	<table style="width: 100%; border-collapse: collapse;"> <tr> <td style="width: 50%;">Dominicale</td> <td style="width: 50%;">Agrario</td> </tr> <tr> <td>L. 145.420</td> <td>L. 92.540</td> </tr> </table>	Dominicale	Agrario	L. 145.420	L. 92.540	FRAZIONAMENTO del 02/06/1981 in atti dal 15/01/1988 TRIGILIO (n. 808285)
Dominicale	Agrario												
L. 145.420	L. 92.540												
Notifica													

Sono stati inoltre variati i seguenti immobili:

Foglio:7 Particella:321 ;



Direzione Provinciale di Pavia  
Ufficio Provinciale - Territorio  
Servizi Catastali

Data: 06/10/2024 Ora: 18.07.14  
Visura n.: T28389 Pag: 3

Fine

## Visura storica per immobile

### Situazione degli atti informatizzati al 06/10/2024

#### Situazione dell'unità immobiliare dall'impianto meccanografico

N.	DATI IDENTIFICATIVI				DATI CLASSAMENTO				DATI DERIVANTI DA	
	Foglio	Particella	Sub	Porz	Qualità Classe	Superficie(m²) ha are ca	Deduz	Reddito		
1	7	2		-	SEM IRR ARB	68 46	A13	L. 150.612	L. 95.844	Impianto meccanografico del 09/07/1977
Notifica				Partita				1531		
Annotazioni										
di stadio: A1										

L'intestazione alla data della richiesta deriva dai seguenti atti:

#### Situazione degli intestati dal 31/10/2000

N.	DATI ANAGRAFICI	CODICE FISCALE	DIRITTI E ONERI REALI
1	Atto del 31/10/2000 Pubblico ufficiale Reperto PI di VIGEVANO in atti dal 2000/07/2000	00 (PV) Repertorio n. 99133 - COMPRAVENDITA (Passaggi intermedi da esaminare) Trascrizione n. 7238.1/2000	(1) Proprietà 1/1 Regime: bene personale

#### Situazione degli intestati dall'impianto meccanografico

N.	DATI ANAGRAFICI	CODICE FISCALE	DIRITTI E ONERI REALI
1	Impianto meccanografico del 09/07/1977		(99) Da verificare fino al 31/10/2000

Visura telematica

Tributi speciali: Euro 0,90

\* Codice Fiscale Validato in Anagrafe Tributaria.

# Visura storica per immobile

## Situazione degli atti informatizzati al 06/10/2024

<b>Dati della richiesta</b>	Comune di TRAVACO' SICCOMARIO (Codice: I236)
<b>Catasto Terreni</b>	Provincia di PAVIA Foglio: 7 Particella: 196

**INTESTATO**

1	(1) Proprietà 1/1 Regime: bene personale
---	--


**Unità immobiliare dal 22/12/2009**

N.	DATI IDENTIFICATIVI				DATI CLASSAMENTO				DATI DERIVANTI DA		
	Foglio	Particella	Sub	Porz	Qualità Classe	Superficie(m <sup>2</sup> ) ha are ca	Deduz	Reddito			
1	7	196		AA	SEM IRR ARB	1	06 81	A1;A13	Euro 7,21	Euro 5,63	TABELLA DI VARIAZIONE del 22/12/2009 Pratica n. PV0325380 in atti dal 22/12/2009 TRASMISSIONE DATI AGEA- AI SENSI DEL DL 3.10.2006 N.262 (n. 14349.1/2009)
				AB	RISAIA	U	1 26 00	A1;A13	Euro 130,15	Euro 100,86	
di studio: VARIAZIONE CULTURALE ESEGUITA AI SENSI DEL DL 3.10.2006 N. 262 CONVERTITO CON MODIFICAZIONI NELLA LEGGE 24.11.2006 N. 286 E SUCCESSIVE MODIFICAZIONI (ANNO 2009) PORZIONE AB: CLASSAMENTO PER PARIFICAZIONE CON LA QUALITÀ 2 - SEMIN IRRIG. CLASSE 01											

**Situazione dell'unità immobiliare dall'impianto meccanografico**

N.	DATI IDENTIFICATIVI				DATI CLASSAMENTO				DATI DERIVANTI DA		
	Foglio	Particella	Sub	Porz	Qualità Classe	Superficie(m <sup>2</sup> ) ha are ca	Deduz	Reddito			
1	7	196		-	SEM IRR ARB	1	1 32 81	A1;A13	Euro 140,61 L. 272.261	Euro 109,75 L. 212.496	Impianto meccanografico del 09/07/1977





Direzione Provinciale di Pavia  
Ufficio Provinciale - Territorio  
Servizi Catastali

## Visura storica per immobile

### Situazione degli atti informatizzati al 06/10/2024

Data: 06/10/2024 Ora: 18.08.01

Fine

Visura n.: T28447

Pag: 2

Notifica		Partita	1531
----------	--	---------	------

L'intestazione alla data della richiesta deriva dai seguenti atti:

**Situazione degli intestati dal 31/10/2000**

N.	1	DATI ANAGRAFICI	CODICE FISCALE	DIRITTI E ONERI REALI
DATI DERIVANTI DA		Atto del 31/10/2000 Pubblico uffici Reparto PI di VIGEVANO in atti dal 28/05/2001	VANO (PV) Repertorio n. 99133 - COMPRAVENDITA (Passaggi intermedi: da esaminare) Trascrizione n. 7238.1/2000	(1) Proprietà 1/1 Regime: bene personale

**Situazione degli intestati dall'impianto meccanografico**

N.	1	DATI ANAGRAFICI	CODICE FISCALE	DIRITTI E ONERI REALI
DATI DERIVANTI DA		Impianto meccanografico del 09/07/1977		(99) Da verificare fino al 31/10/2000

Visura telematica

Tributi speciali: Euro 0,90

\* Codice Fiscale Validato in Anagrafe Tributaria.



# Visura storica per immobile

## Situazione degli atti informatizzati al 06/10/2024

<b>Dati della richiesta</b>	Comune di <b>TRAVACO' SICCOMARIO</b> (Codice:1236)
<b>Catasto Terreni</b>	Provincia di <b>PAVIA</b> Foglio: 7 Particella: 197

**INTESTATO**

1	0	(1) Proprietà 1/1 Regime: bene personale
---	---	--

**Unità immobiliare dal 09/12/2014**

N.	DATI IDENTIFICATIVI				DATI CLASSAMENTO				DATI DERIVANTI DA				
	Foglio	Particella	Sub	Porz	Qualità Classe	Superficie(m²) ha are ca	Deduz	Reddito					
1	7	197		-	RISALA U	88 74	A13;A1	<table style="width: 100%; border-collapse: collapse;"> <tr> <td style="width: 50%;">Euro 91,66</td> <td style="width: 50%;">Agrario</td> </tr> <tr> <td style="width: 50%;">Euro 71,04</td> <td style="width: 50%;">Agrario</td> </tr> </table>	Euro 91,66	Agrario	Euro 71,04	Agrario	TABELLA DI VARIAZIONE del 03/06/2014 Pratica n. PV0212690 in atti dal 09/12/2014 TRASMISSIONE DATI AGENZIA AI SENSI DEL DL 3.10.2006 N. 262 (n. 10998.1/2014)
Euro 91,66	Agrario												
Euro 71,04	Agrario												
<small>                     Notifica                      Annotazioni                      di studio: Variazione culturale eseguita ai sensi del DL 3.10.2006 n. 262, convertito con modificazioni nella legge 24.11.2006 n. 286 e successive modificazioni (anno 2014) - Eseguita a seguito di dichiarazione resa il 03/06/2014 all'Organismo Pagatore OPR LOMBARDA con la domanda 201400250257 (Schema validazione/fascicolo prot. n. 201400230257) - Classamento per partecipazione con la qualità 2 - SEMIN IRRIG. classe 01                 </small>													

**Situazione dell'unità immobiliare dal 12/03/2007**

N.	DATI IDENTIFICATIVI				DATI CLASSAMENTO				DATI DERIVANTI DA				
	Foglio	Particella	Sub	Porz	Qualità Classe	Superficie(m²) ha are ca	Deduz	Reddito					
1	7	197		-	SEMIN IRRIG 1	88 74	A13;A1	<table style="width: 100%; border-collapse: collapse;"> <tr> <td style="width: 50%;">Euro 91,66</td> <td style="width: 50%;">Agrario</td> </tr> <tr> <td style="width: 50%;">Euro 71,04</td> <td style="width: 50%;">Agrario</td> </tr> </table>	Euro 91,66	Agrario	Euro 71,04	Agrario	TABELLA DI VARIAZIONE del 12/03/2007 Pratica n. PV0147728 in atti dal 12/03/2007 TRASMISSIONE DATI AGENZIA AI SENSI DEL DECRETO 262 DEL 3 OTTOBRE 2006 (n. 72371.1/2007)
Euro 91,66	Agrario												
Euro 71,04	Agrario												
<small>                     Notifica                      Annotazioni                      di studio: VARIAZIONE CULTURALE EX DL N. 262/06 - QUALITÀ DICHIARATA O PARIFICATA A CULTURA PRESENTE NEL QUADRO TARIFFARIO                 </small>													

## Visura storica per immobile

Situazione degli atti informatizzati al 06/10/2024

Data: 06/10/2024 Ora: 18.08.27

Fine

Visura n.: T28469

Pag: 2

### Situazione dell'unità immobiliare dall'impianto meccanografico

N.	DATI IDENTIFICATIVI			DATI CLASSAMENTO				DATI DERIVANTI DA			
	Foglio	Particella	Sub	Porz	Qualità Classe	Superficie(m²) ha are ca	Deduz		Reddito Dominicale	Agrario	
1	7	197		-	SEM IRR ARB	2	88 74	A1,A13	Euro 66,45 L. 128.673	Euro 64,16 L. 124.236	Impianto meccanografico del 09/07/1977
Notifica				Partita		1531					

L' intestazione alla data della richiesta deriva dai seguenti atti:

#### Situazione degli intestati dal 31/10/2000

N.	DATI ANAGRAFICI	CODICE FISCALE	DIRITTI E ONERI REALI
1	Atto del 31/10/2000 Pubblico ufficio Reperto PI di VIGEVANO in atti dal 28	V) Repertorio n. 99133 - COMPRAVENDITA (Passaggi intermedi da esaminare) Trascrizione n. 7338.1/2000	(1) Proprietà I/I Regime: bene personale

#### Situazione degli intestati dall'impianto meccanografico

N.	DATI ANAGRAFICI	CODICE FISCALE	DIRITTI E ONERI REALI
1	Impianto meccanografico del 09/07/1977		(99) Da verificare fino al 31/10/2000

Visura telematica

Tributi speciali: Euro 0,90

\* Codice Fiscale Validato in Anagrafe Tributaria.

