

**Agenzia del Territorio  
CATASTO FABBRICATI  
Ufficio Provinciale di  
Torino**

Dichiarazione protocollo n. TO0543687 del 28/12/2005

Planimetria di u.i.u. in Comune di Torino

Via Gioberti Vincenzo

civ. 16

Identificativi Catastali:

Sezione:  
Foglio: 1283  
Particella: 181  
Subalterno: 58

Compilata da:  
Banche Enrico

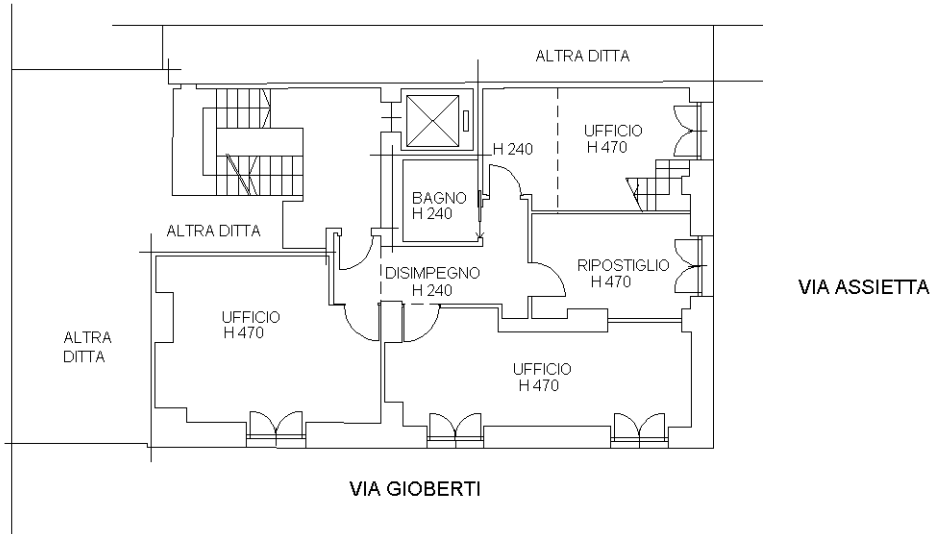
Iscritto all'albo:  
Geometri

Prov. Torino

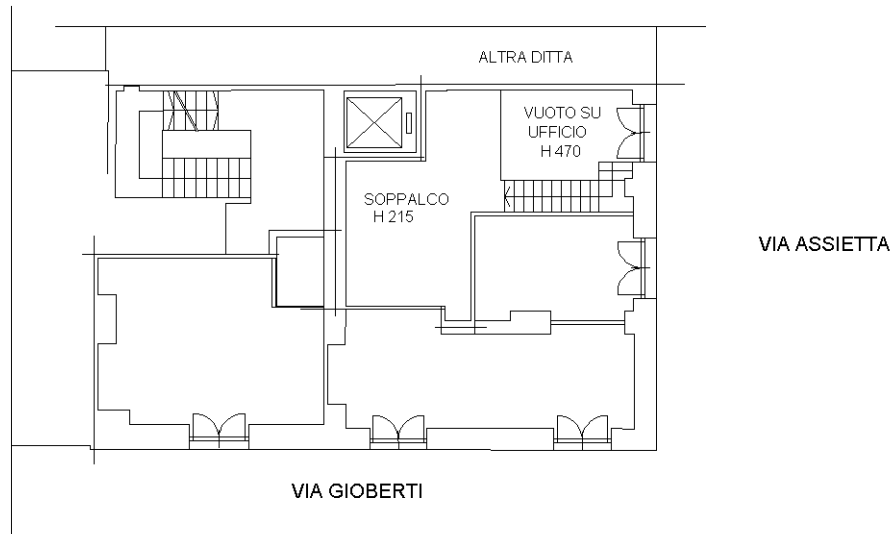
N. 7238

Scheda n. 1      Scala 1:200

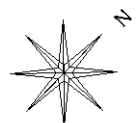
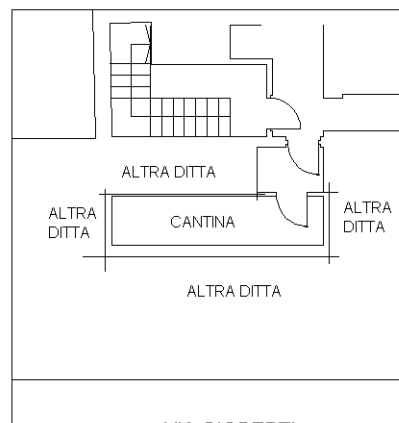
**PIANO PRIMO**



**PIANO AMMEZZATO SU PRIMO**



**PIANO SEMINTERRATO  
H MEDIA 200**



Ultima planimetria in atti