

**Agenzia del Territorio**  
**CATASTO FABBRICATI**  
**Ufficio Provinciale di**  
**Bari**

Dichiarazione protocollo n. BA0165842 del 02/05/2012

Planimetria di u.i.u. in Comune di Andria

Via Carlo Goldoni

civ. 46-48

Identificativi Catastali:

Sezione:

Foglio: 225

Particella: 420

Subalterno: 7

Compilata da:

Lorusso Mario

Iscritto all'albo:  
Geometri

Prov. Barletta Andria Tra N. 214

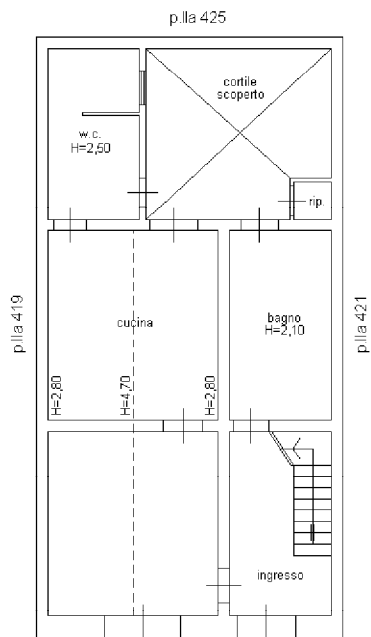
Scheda n. 1

Scala 1:200

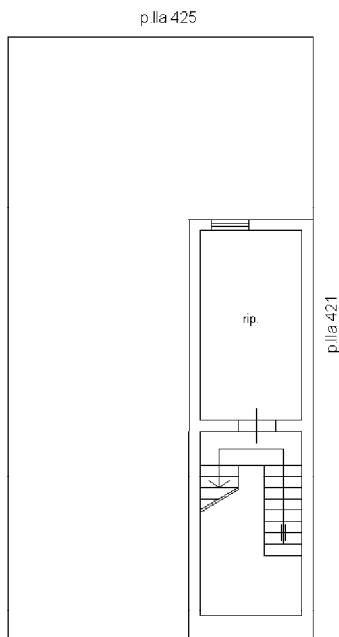
**PIANO TERRA**

**PIANO AMMEZZATO**  
(tra terra e primo)  
H= 2,20 mt.

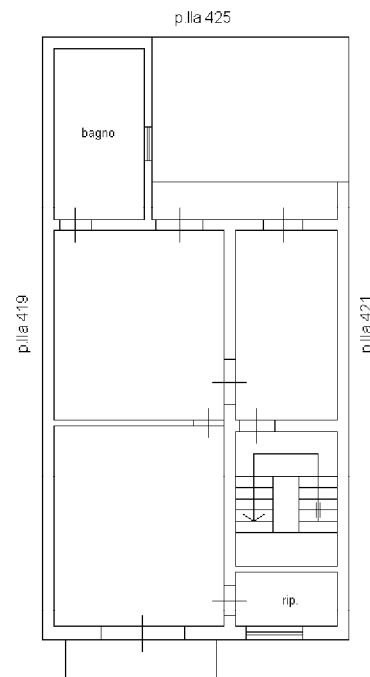
**PIANO PRIMO**  
H= 3,50 mt.



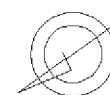
Via C. Goldoni



Via C. Goldoni



Via C. Goldoni



N.

Catasto dei Fabbricati - Situazione al 12/06/2025 - Comune di ANDRIA (A.285) - < Foglio 225 Particella 420 Subalterno 7 >  
VIA CARLO GOLDONI n. 46-48 Piano T-1