

ULTIMA PLANIMETRIA CATASTALE IN ATTI

**Agenzia del Territorio
CATASTO FABBRICATI
Ufficio Provinciale di
Trapani**

Dichiarazione protocollo n. TP0017919 del 08/02/2006

Planimetria di u.i.u. in Comune di Alcamo

Via Cristoforo Colombo

civ.

Identificativi Catastali:

Sezione:

Foglio: 125

Particella: 1374

Subalterno: 8

Compilata da:

Pugliese Francesco

Iscritto all'albo:

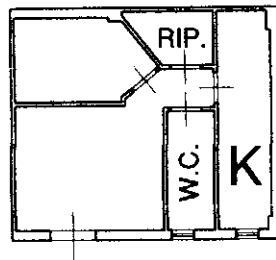
Geometri

Prov. Trapani


N. 1150

Scheda n. 1

Scala 1:200



PIANO TERRA H=3,30



Ultima planimetria in atti

**Agenzia del Territorio
CATASTO FABBRICATI
Ufficio Provinciale di
Trapani**

Dichiarazione protocollo n. TP0017919 del 08/02/2006

Planimetria di u.i.u. in Comune di Alcamo

Via Cristoforo Colombo

civ.

Identificativi Catastali:

Sezione:

Foglio: 125

Particella: 1375

Subalterno: 5

Compilata da:

Pugliese Francesco

Iscritto all'albo:

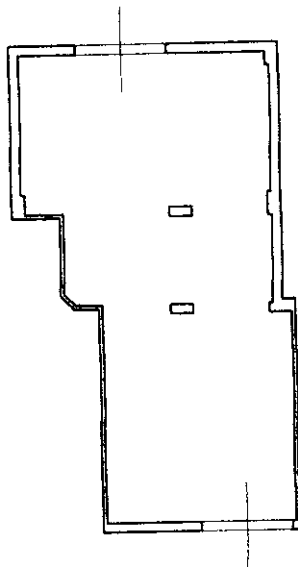
Geometri

Prov. Trapani

N. 1150

Scheda n. 1

Scala 1:200



PIANO TERRA H=3,30



Catasto dei Fabbricati - Situazione al 18/03/2026 - Comune di ALCAMO(A176) - < Foglio 125 - Particella 1375 - Subalterno 5 >
VIA CRISTOFORO COLOMBO Piano T

Ultima planimetria in atti