



NUOVO CATASTO EDILIZIO URBANO

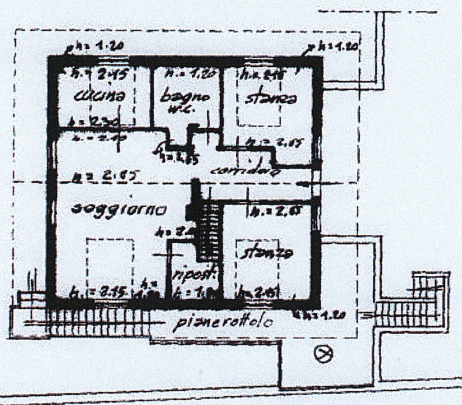
NEUES STÄDTISCHES GEBÄUDEKATASTER

(R. DECRETO-LEGGE 13 APRILE 1939, N. 652 - KGL. GESETZDEKRET VOM 11 APRIL 1939, NR. 552)

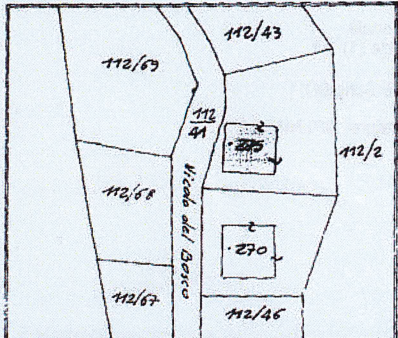
Lire
100

Planimetria dell'immobile situato nel Comune amministrativo di Gargazzone Via Vicolo del Bosco N. 5
Grundriss der Gebäudeinheit in der Verwaltungsgemeinde

Ditta [REDACTED]
Besitzer [REDACTED]
Allegata alla dichiarazione presentata all'Ufficio Tecnico Erariale di Merano Scheda N. [REDACTED]
Anlage zur Anmeldung beim Aerialtechnischen Amt Anmeldung Nr. [REDACTED]
Comune catastale di Gargazzone F. M. 4 P. ed. 275 sub. 5 P. M. 2 P. T. 500/II
Katastralgemeinde Pland.-Nr. Bp. Unter-Nr. M. A. E. Zl.



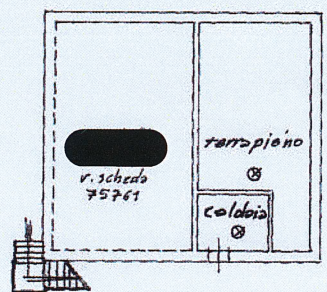
PIANTA DEL SOTTOFETTO
(Secondo Piano)



ESTRATTO DI MAPPA Foglio N° 4
Scala 1:1000

CONFINANTI CON LA ped. 275

- p.f. 112/43 [REDACTED]
- p.f. 112/2 Comune di Gargazzone
- p.ed. 270 [REDACTED]
- p.f. 112/41 Comune di Gargazzone



PIANTA PIANO TERRA
h = n. 2,60



SCALA DI 1:200
MASSSTAB 1:

⊗ = Locali in comune

SPAZIO RISERVATO PER LE ANNOTAZIONI D'UFFICIO
PLATZ FÜR AMTLICHE VERMERKE

DATA
DATUM
PROT. N°
PROT. Nr.
2185

Compilata dal geometra
Verfasst von (Titolo, nome e cognome del tecnico)
[REDACTED] (Familienname des Technikers)

Iscritto all'Albo dei geometri
Eingetragen im Berufsstand der
della Provincia di Bolzano
der Provinz
DATA 24 gennaio 1985
Datum
Firma: [Signature]
Unterschrift