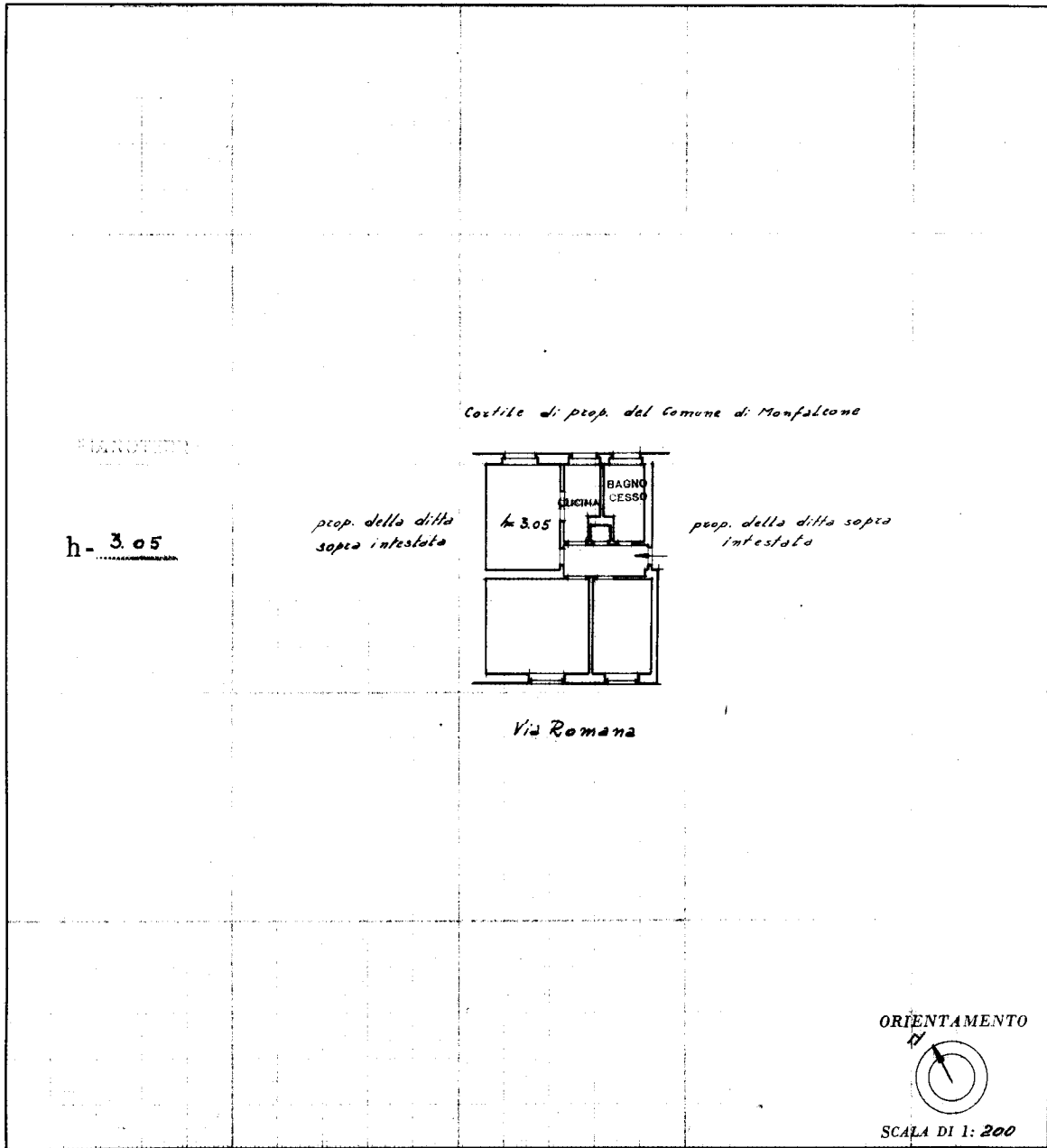


 **MINISTERO DELLE FINANZE**  
**DIREZIONE GENERALE DEL CATASTO E DEI SERVIZI TECNICI ERARIALI**  
**NUOVO CATASTO EDILIZIO URBANO**

(R. DECRETO-LEGGE 13 APRILE 1939-XVII, N. 652)

Planimetria dell'immobile situato nel Comune di Monfalcone Via Romana n. 126  
Ditta Istituto Autonomo per le case popolari della provincia di Trieste - Sezione di Monfalcone  
Allegata alla dichiarazione presentata all'Ufficio <sup>(\*)</sup> Tecnico Erariale di Goizia  
(\*) Tecnico Erariale o del Comune



SPAZIO RISERVATO PER LE ANNOTAZIONI D'UFFICIO

DATA	20/h/1951
PROT. N°	3346

Compilata da: dott. ing. Giorgio Ghiesiob  
(Titolo, nome e cognome del tecnico)

Iscritto all'Albo degli Ingegneri  
della Provincia di Trieste

DATA 10 febbraio 1951



Catasto dei Fabbricati - Situazione al 11/07/2025 - Comune di MONFALCONE(F356) - < Sez. urbana A - Foglio 37 - Particella .2374/1 - Subalterno 3 ->  
Via ROMANA n. 102 Piano T

Ultima planimetria in atti



MINISTERO DELLE REGIONI  
DIPARTIMENTO DEL TERRITORIO

# CATASTO EDILIZIO URBANO

(R.D. n. 4 1939 n. 552)

MOD. BN (CE.U.)

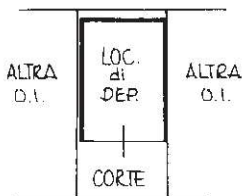
200

Comune di **MONFALCONE**

via **ROMANA**

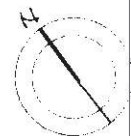
CIV.

-PIANTA PIANO TERRA-



Hmin: 2.05 metri - Hmax: 2.40 metri

INSTRUMENTO



SCALA DI 1:200

Preparazione di NC



Comune di **GEOM. STABILE FELICE**

RISERVATO ALL'UFFICIO

Ultima planimetria in atti

Catasto dei Fabbricati - Situazione al 11/07/2025 - Comune di MONFALCONE(F356) - < Sez. urbana A - Foglio 37 - Particella .2374/10 - Subalterno >  
VIA ROMANA n. 102 Piano T