

Data presentazione: 11/05/1995 - Data: 07/10/2025 - n. T77524 - Richiedente: RSSDNC05P08C579E

MOD. CATUO  
P. 02 - 1995 - 537

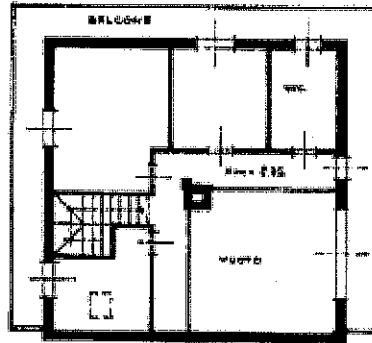


MINISTERO DELLE FINANZE  
DIREZIONE GENERALE DEL CATASTO E DEI SISTEMI  
**CATASTO EDILIZIO URBANO** (RDL 13-4-1939, n. 652)

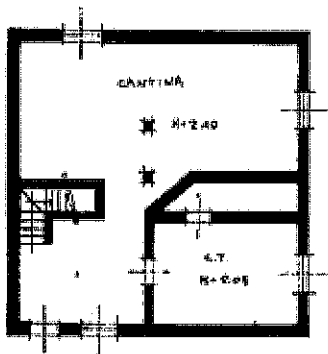
MOD. BN (CEU)

L. 500

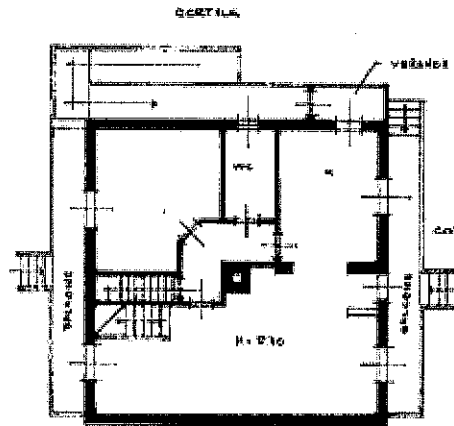
Planimetria di u.i.u. in Comune di **CESATE** via **DANTE** CIV. **34**



PIANO PRIMO



PIANO 2°



PIANO TERRA

MAPP. 36

ORIENTAMENTO



SCALA DI 1: 200

Passo di  
Pubblicati - Strumento al 07/10/2025 - Comune di CESATE (CS60) - c. Foglio 9 - Particella 35 - Subalterno 1 -  
VIA DANTE ALIGHIERI n. 31 Piano T. - I.S.

Dichiarazione di N.C.   
Denuncia di variazione

Compilata dal

RISERVATO ALL'UFFICIO

Data presentazione: 11/05/1995 - Data: 07/10/2025 - n. T77524 - Richiedente: RSSDNC05P08C579E  
Tutti i schede: Formato di pubblicazione: 11/05/1995 - Data: 07/10/2025 - n. T77524 - Richiedente: RSSDNC05P08C579E  
n. 35 - sub  
data 24-04-95 Firma

