

Ultima planimetria in atti
 Data presentazione: 09/11/1996 - Data: 19/05/2025 - Richiedente: ERNSRA72S61L682W
 Totale sciede: 1 - Formato di acquisizione: A3(297x420) - Formato stampa richiesta: A4(210x297)

MODULARIO
 F. rig. rend. 498

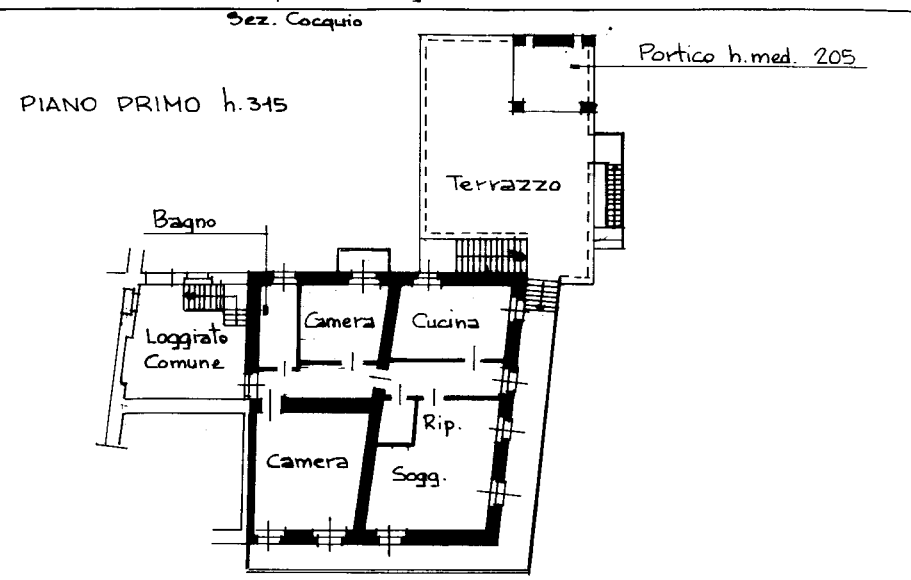
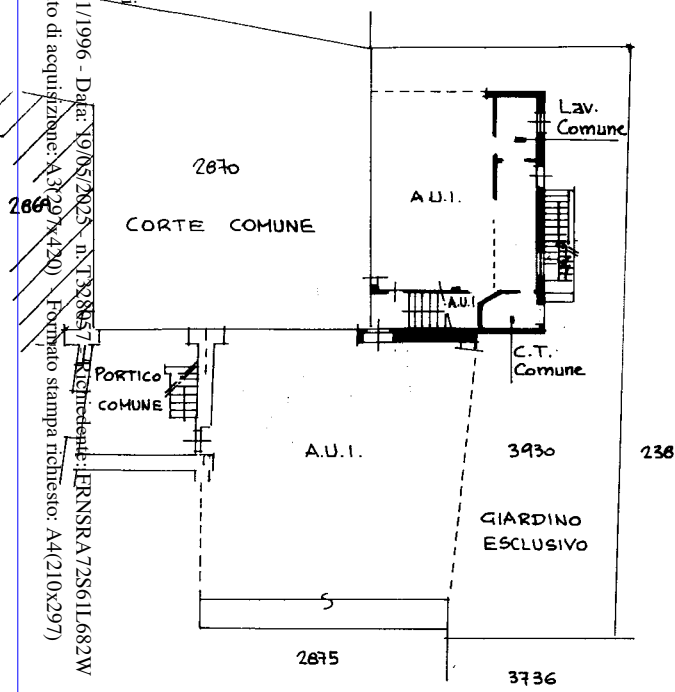


MINISTERO DELLE FINANZE
 DIPARTIMENTO DEL TERRITORIO
CATASTO EDILIZIO URBANO (RDL 13-4-1939, n. 652)

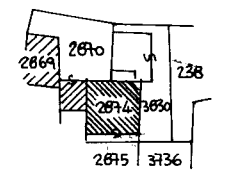
MOD. AN (CEU)

L. RE
 800

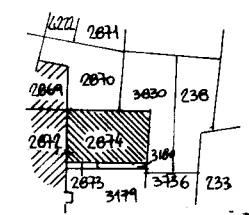
Planimetria di u.i.u. in Comune di Cocquio Trevisago via Vicolo Castello civ. 10



P. SEMINTERRATO h. 210



Cocquio Fg. 15
 C.T.
 Sc 1:1000

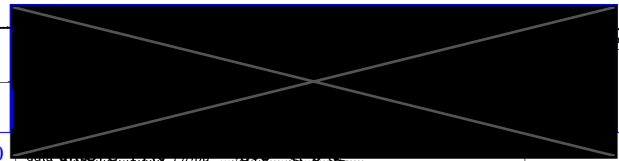


Cocquio Fa. 15
 N.C.E.U.
 Sc 1:1000



Dichiarazione di N.C.
 Denuncia di variazione

Identificativi catastali
 F. 15
 n. 2874 sub. 501
 3930 sub. 581



Data presentazione: 09/11/1996 - Data: 19/05/2025 - n. T328057 - Richiedente: ERNSRA72S61L682W

MODULARIO
F. n. g. rend. 497



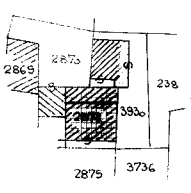
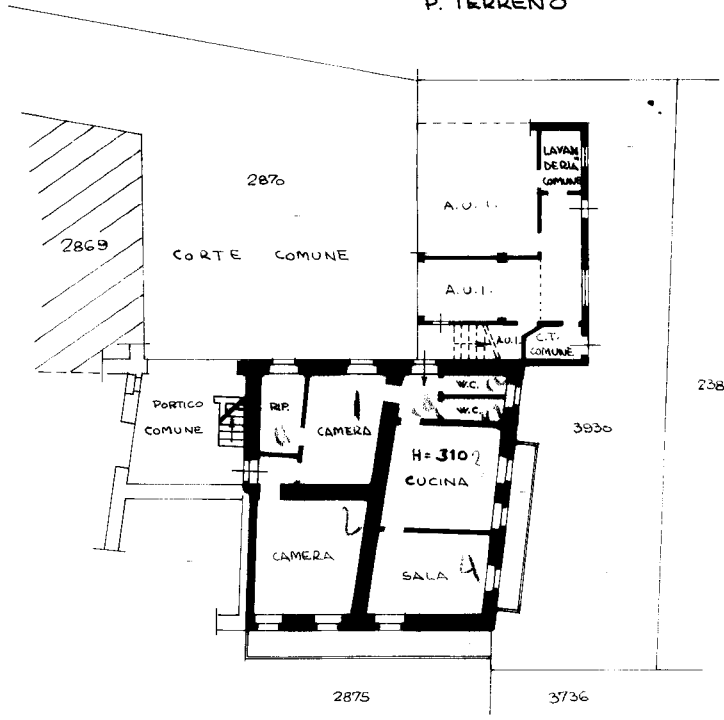
MINISTERO DELLE FINANZE
DIREZIONE GENERALE DEL CATASTO E DEI SERVIZI TECNICI ERARIALI

Mod. B (Nuovo Catasto Edilizio Urbano)

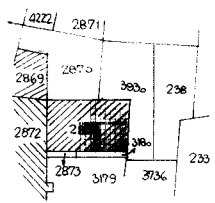
Lire
200

NUOVO CATASTO EDILIZIO URBANO

P. TERRENO



Cocquio - Fg. 15
1: 1000 - C.T.



Cocquio - Fg. 15
1: 1000 - N.C.E.U.



ORIENTAMENTO



SCALA DI 1:200

SPAZIO RISERVATO PER LE ANNOTAZIONI D'UFFICIO

DATA
PROT. N°

Es. n.	31
Co.	
Foglio	15
Particella	2874
SUBAL.	A

Catasto dei Fabbricati - Situazione al 19/05/2025 - Comune di COCQUIO-TREVISAGO(C810) - < Sez. urbana CO - Foglio 8 - Particella 287
VICOLO CASTELLO n. 10 Piano T

Ultima planimetria in atti

MODULARIO
F. Foglio 497



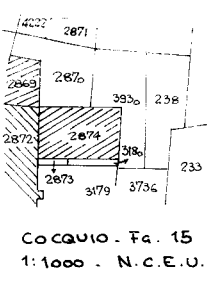
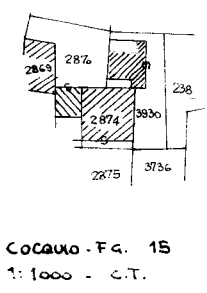
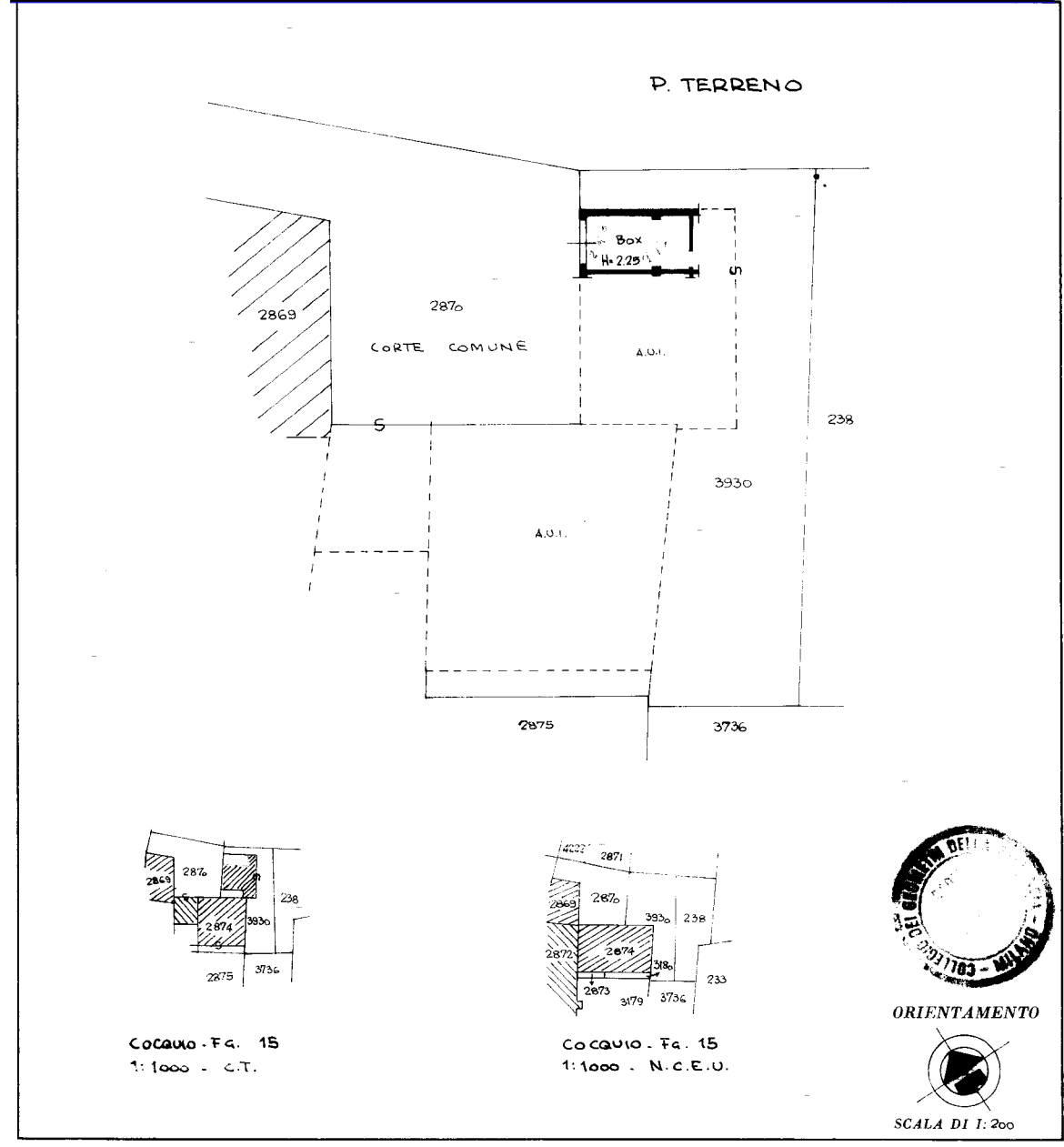

MINISTERO DELLE FINANZE
DIREZIONE GENERALE DEL CATASTO E DEI SERVIZI TECNICI ERARIALI

MOD. B (Nuovo Catasto Edilizio Urbano)

NUOVO CATASTO EDILIZIO URBANO

Lire
200

(R. DECRETO-LEGGE 13 APRILE 1939, N. 652)



ORIENTAMENTO




SCALA DI 1:200

SPAZIO RISERVATO PER LE ANNOTAZIONI D'UFFICIO

DATA _____
 PROT. N° _____

PARTITA	31
COMUNE	Co
FOLIO	15
NUMERO	3930
SEZIONE	A



Ultima planimetria in atti

Catasto dei Fabbricati - Situazione al 19/05/2025 - Comune di COCQUIO-TREVISAGO(C810) - < Sez. urbana CO - Foglio 8 - Particella 3930 - Subalerno 2 >
VICOLO CASTELLO n. SNC Piano T

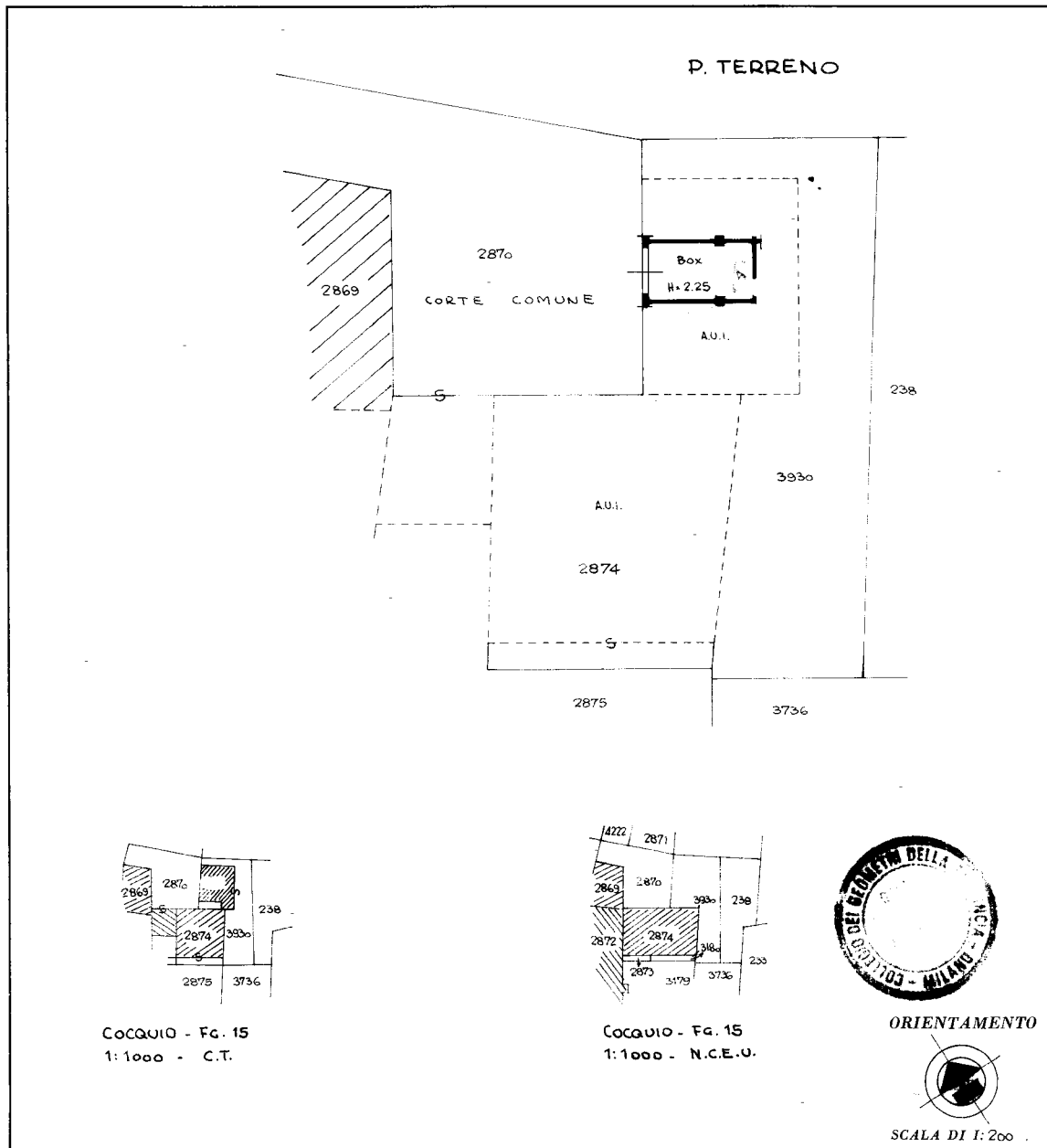
MODULARIO
F. fig. rend. 497



MINISTERO DE
DIREZIONE GENE

NUOVO CATA

Allegata alla dichiarazione presentata all'Ufficio



SPAZIO RISERVATO PER LE ANNOTAZIONI D'UFFICIO

DATA

PROT. N°

PARTITA	31
SECCO	Co
FOLLIO	15
NUMERO	3930
SUBALTI.	B

MODULARIO
F. Fog. red. - 497

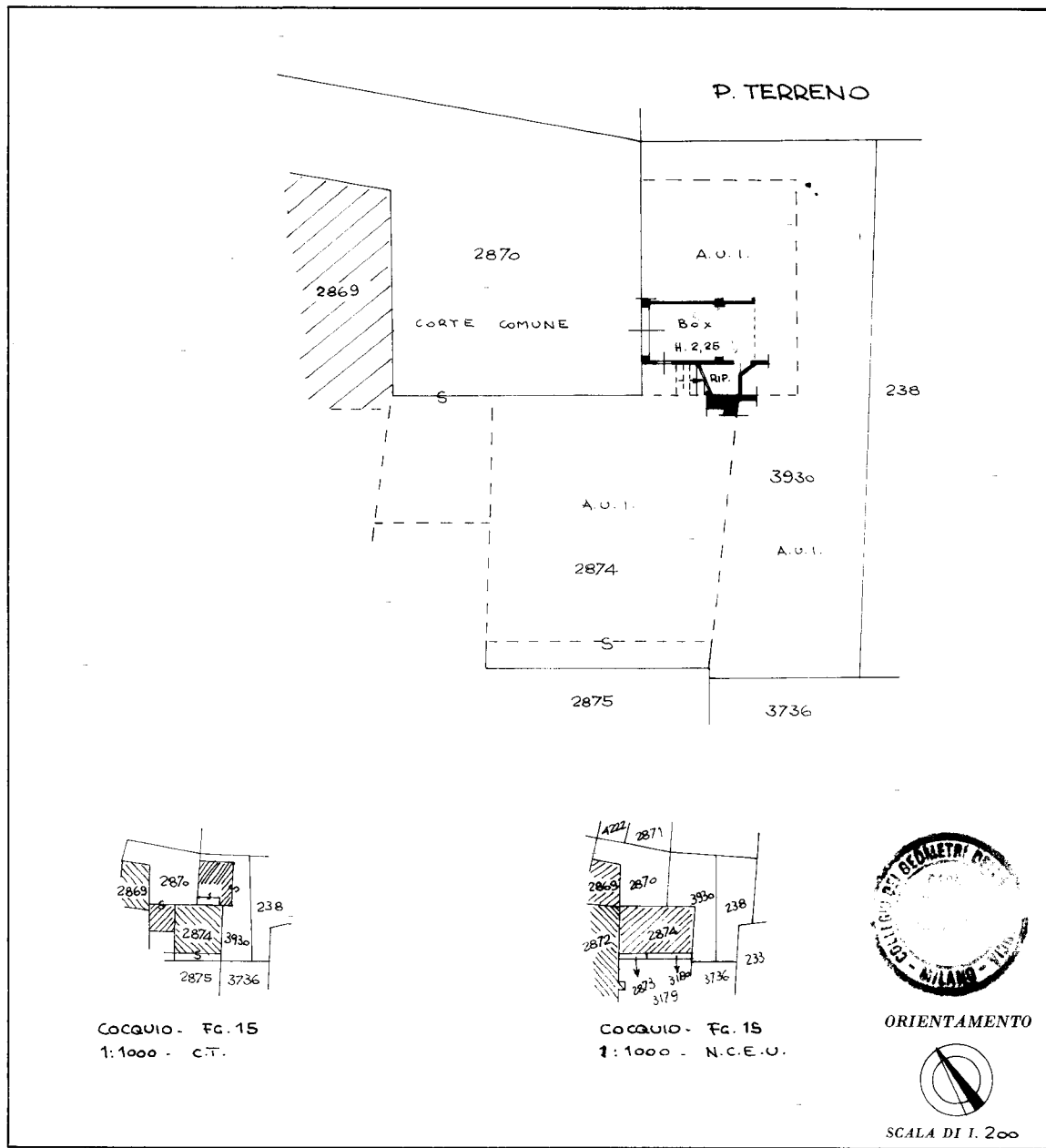


MINISTERO DELLE FINANZE
DIREZIONE GENERALE DEL CATASTO E DEI SERVIZI TECNICI ERARIALI


Mod. B (Nuovo Catasto Edilizio Urbano)

Lire
200

NUOVO CATASTO EDILIZIO URBANO



SPAZIO RISERVATO PER LE ANNOTAZIONI D'UFFICIO	
DATA	74
PROT. N°	31
	Co
	15
	3930
	C



Catasto dei Fabbricati - Situazione al 19/05/2025 - Comune di COCQUIO-TREVISAGO(C810) - < Sez. urbana CO - Foglio 8 - Particella 3930 - Subalterno 4 >
 inaur.01
 VICOLO CASTELLO n. 10 Piano T

Ultima planimetria in atti