

MODULARIO
F. - rig. rend. - 497



MINISTERO DELLE FINANZE
DIREZIONE GENERALE DEL CATASTO E DEI SERVIZI TECNICI ERARIALI

MOD. B (Nuovo Catasto Edilizio Urbano)

Lire
200

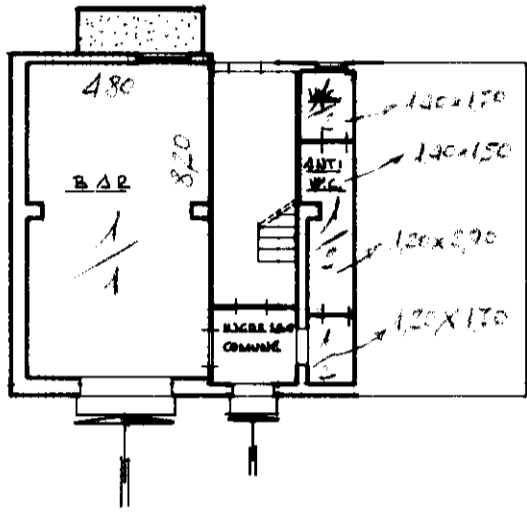
NUOVO CATASTO EDILIZIO URBANO

(R. DECRETO-LEGGE 13 APRILE 1939, N. 652)

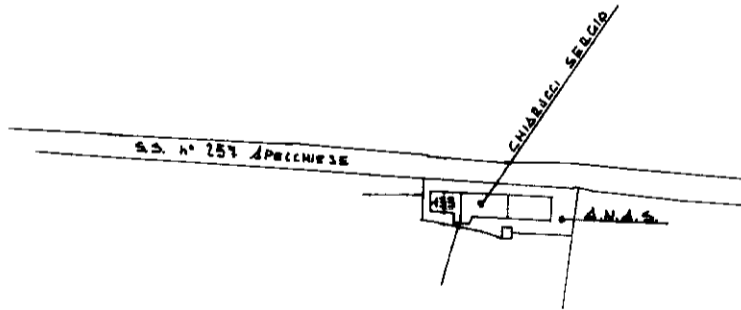
Planimetria dell'immobile situato nel Comune di ACQUALAGNA Via BELLARIA

Ditta BALSAMINI TULLIO NATO IN ACQUALAGNA il 28-10-1940 E ALTRE.

Allegata alla dichiarazione presentata all'Ufficio Tecnico Erariale di PESARO.

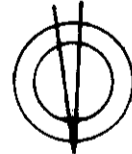


PIANO TERRA H. 350



Scala 1:2.000 F. 42 Mapp. 133.

ORIENTAMENTO



Scala di 1. 200

PER AMPLIAMENTO Foglio 42 Mapp. 133 Sub. 1 -

SPAZIO RISERVATO PER LE ANNOTAZIONI D'UFFICIO

DATA 6 marzo 1987
PROT. N° 2430
Foglio 42
Mapp. 133
Sub. 01

Compilata dal GEOM. CELESTE MANGANI
(Titolo, nome e cognome del tecnico)
Iscritto all'Albo dei GEOMETRI
della Provincia di PESARO
DATA 04-02-1987
Firma: [Signature]