

MODULARIO  
P. - rig. rend. - 497



MINISTERO DELLE FINANZE  
DIREZIONE GENERALE DEL CATASTO E DEI SERVIZI TECNICI ERARIALI

MOD. B (Nuovo Catasto Edilizio Urbano)

Lire  
200

# NUOVO CATASTO EDILIZIO URBANO

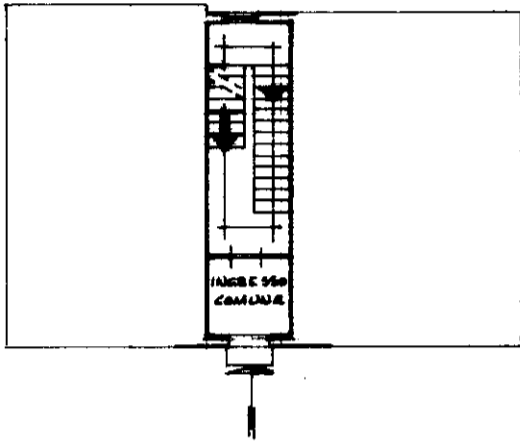
(R. DECRETO-LEGGE 13 APRILE 1939, N. 652)

Planimetria dell'immobile situato nel Comune di ACQUALAGNA Via BELLARIA

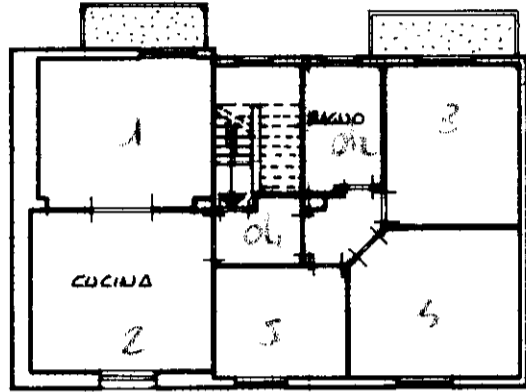
Ditta BALSAMINI TULLIO NATO A ACQUALAGNA il 28-10-1940 E ALTRE.

Allegata alla dichiarazione presentata all'Ufficio Tecnico Erariale di PESARO.

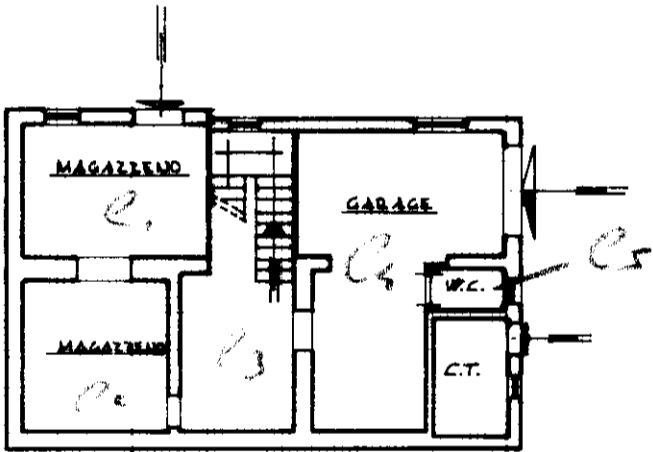
TRASFERIBILE



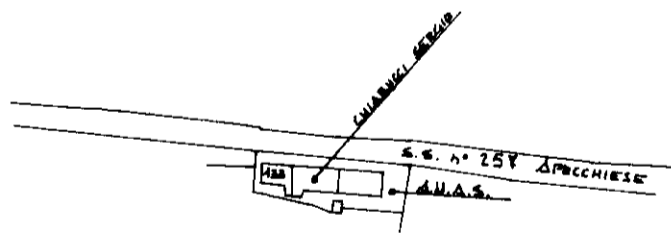
PIANO TERRA



PIANO PRIMO H=2.80



PIANO SEMINTERRATO H=2.70



SCALA 1:2.000 F. 42 MAPP. 133.

ORIENTAMENTO



SCALA DI I. 200

PER AMPLIAMENTO E FUSIONE Foglio 42 Mapp. 133 Sub. 3 e 133 Sub. 4 -  
136

SPAZIO RISERVATO PER LE ANNOTAZIONI D'UFFICIO

DATA 6 marzo 1987  
PROT. N° 2631  
Foglio 42  
MAPP 133  
Sub. 136

Compilata dal \_\_\_\_\_  
(Titolo, nome e cognome del tecnico)  
GEOM. CELESTE MANGANI  
Iscritto all'Albo dei GEOMETRI  
della Provincia di PESARO  
DATA 4-02-1987  
Firma: [Signature]