

MODULARIO  
F. rig. rend. 497

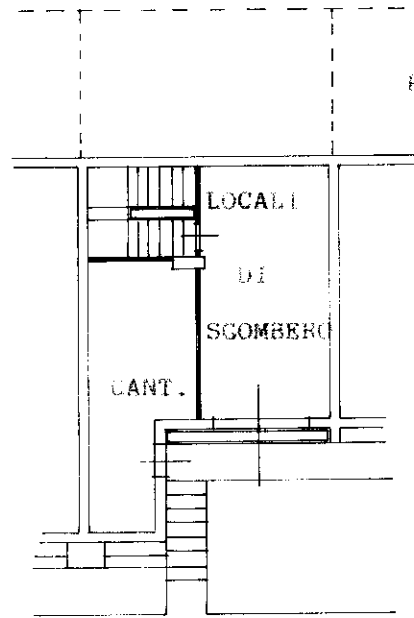


MINISTERO DELLE FINANZE  
DIREZIONE GENERALE DEL CATASTO E DEI SS.TT.EE.  
**CATASTO EDILIZIO URBANO** (RDL 13-4-1939, n. 652)

MOD. BN (GEU)

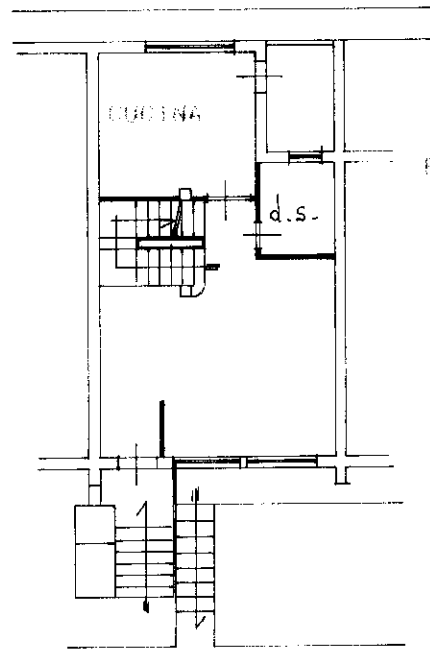
LIRE  
**250**

Planimetria di u.i.u. in Comune di CALTAGIRONE via PORTOSALVO civ. 111



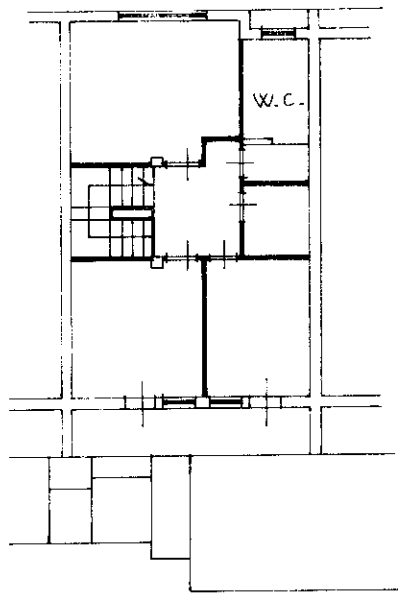
PIANO SEMINTERRATO

H+ 2,45



PIANO TERRA

H. 2,70

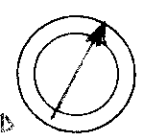


PRIMO PIANO

H. 2,70

**1442323**

ORIENTAMENTO



SCALA DI 200

Dichiarazione di N.C.   
Denuncia di variazione   
Ultima planimetria in atti

Compilata dal GEOM. RANIOLO  
(Titolo, cognome e nome)  
FRANCESCO

RISERVATO ALL'UFFICIO  
1072

Data pres. identificativi/catasta Data: 02/09/2024 - Richiedente: RTIGLC75P14B428U  
Tutte le schede: 1 - Formato di acquisizione: A4 (210x297) della provincia di CT (Chiesto: A4 (210x297))  
n. 111 sub. 111 data 30/05/89 Firma Geo. Francesco Raniole

input 01  
Catasto dei Fabbricati - Situazione al 02/09/2024 - Comune di CALTAGIRONE (B428) - < Foglio 111 - Particella 196 - Subalterno 9 >  
VIA PORTOSALVO n. 3 Piano SI - T - I