

**Agenzia del Territorio**  
**CATASTO FABBRICATI**  
Ufficio provinciale di  
Potenza

Dichiarazione protocollo n. PZ0067675 del 17/06/2005  
Planimetria di u.i.u. in Comune di Satriano Di Lucania  
Via Dioesi Di Satriano civ. 19

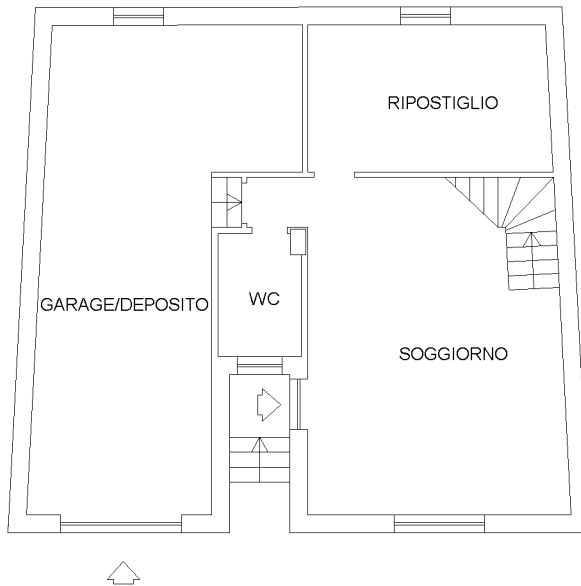
Compilata da:  
Salvatore Nicola  
Iscritto all'albo:  
Geometri  
Prov. Potenza N. 2337

Identificativi Catastali:  
Sezione:  
Foglio: 17  
Particella: 1578  
Subalterno:

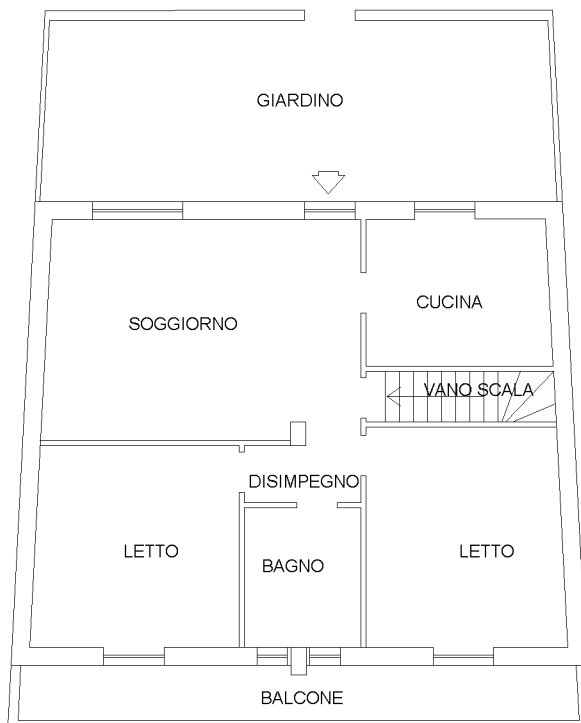
Scheda n. 14  
Scala 1:100

Ultima planimetria in atti

PIANO SEMINTERRATO HM= 3.00



PIANO TERRA H= 2.70

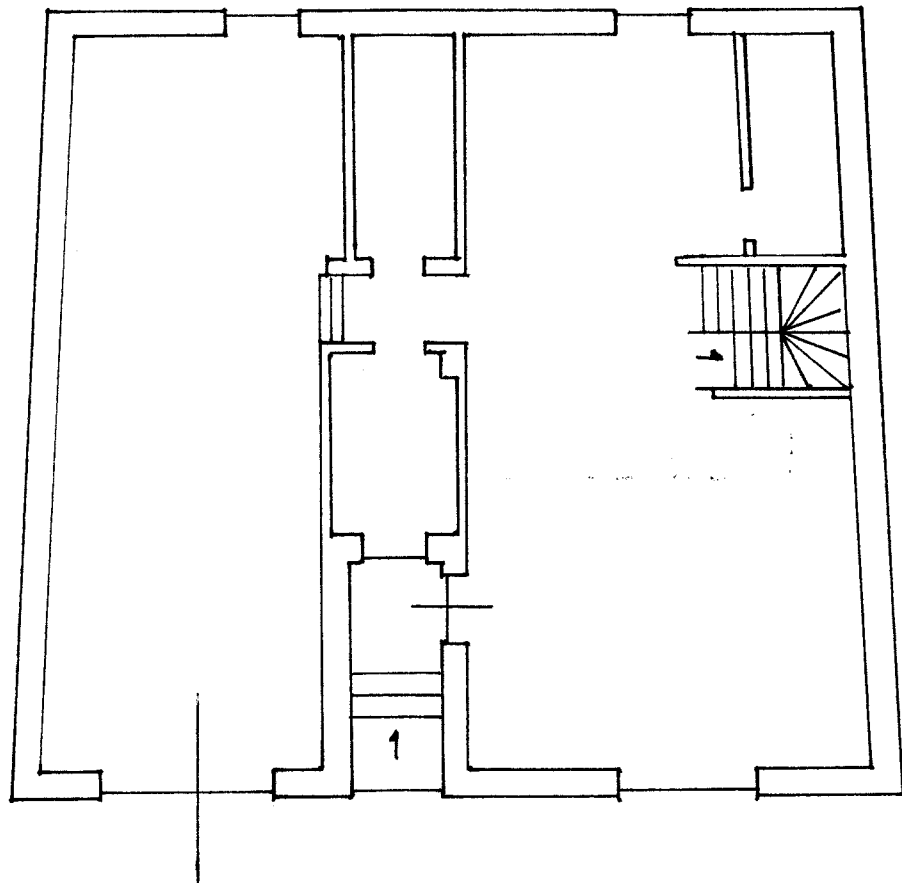


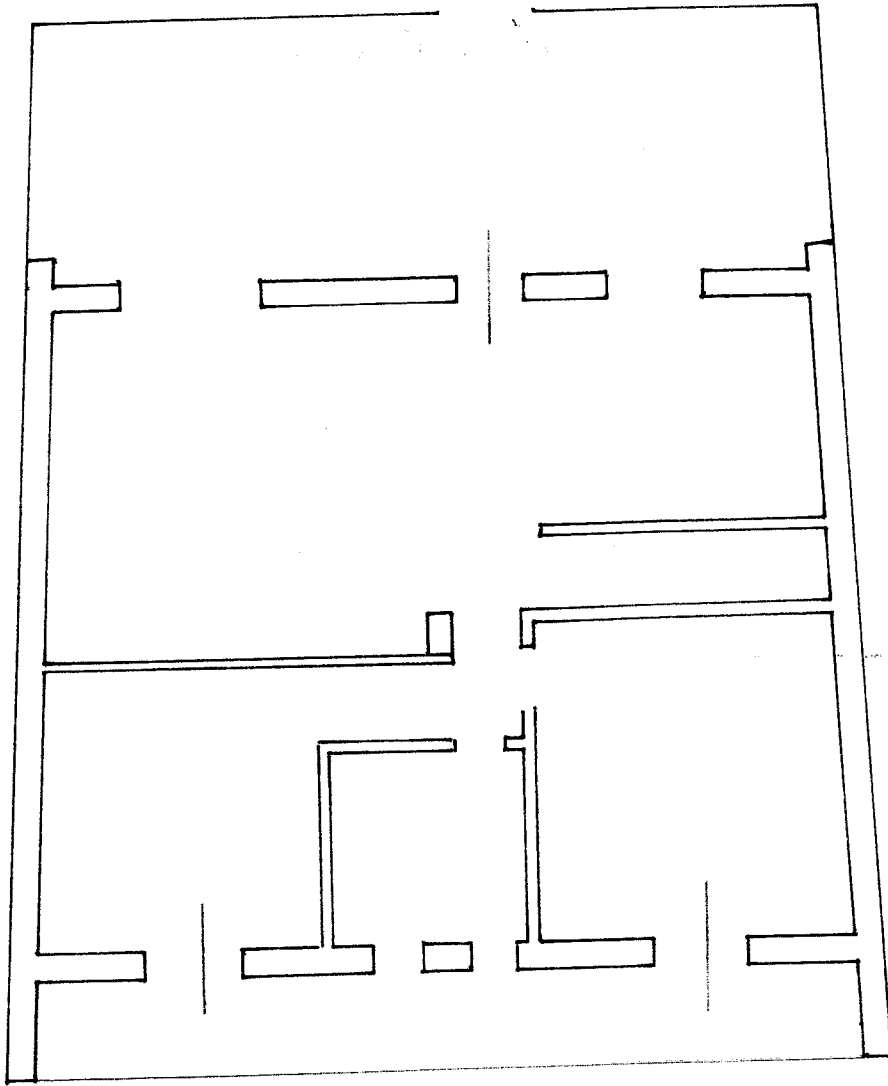
10 metri



Il Tecnico

Geom. Nicola SALVATORE







Data di acquisizione delle immagini: 7/18/2011

2005

40°32'24.07"N 15°38'28.39"E elev. 700 m

© 2015 Google  
Image © 2015 DigitalGlobe

Google earth

Alt 1.40 km





N=-12500

E=-5900

1 Particella: 1578

Firmato Da: BRUNO GIUSEPPE Emesso Da: ARUBAPEC S.P.A. NG CA 1 Serial#: 6c1aa12437447a340c1843879fdc5247

Comune: SATRIANO DI LUCANIA  
Scala originale: 1:2000  
Foglio: 17  
Dimensione cornice: 534.000 x 378.000 metri

17-Dic-2014 11:17  
Prot. n. T97395/2014