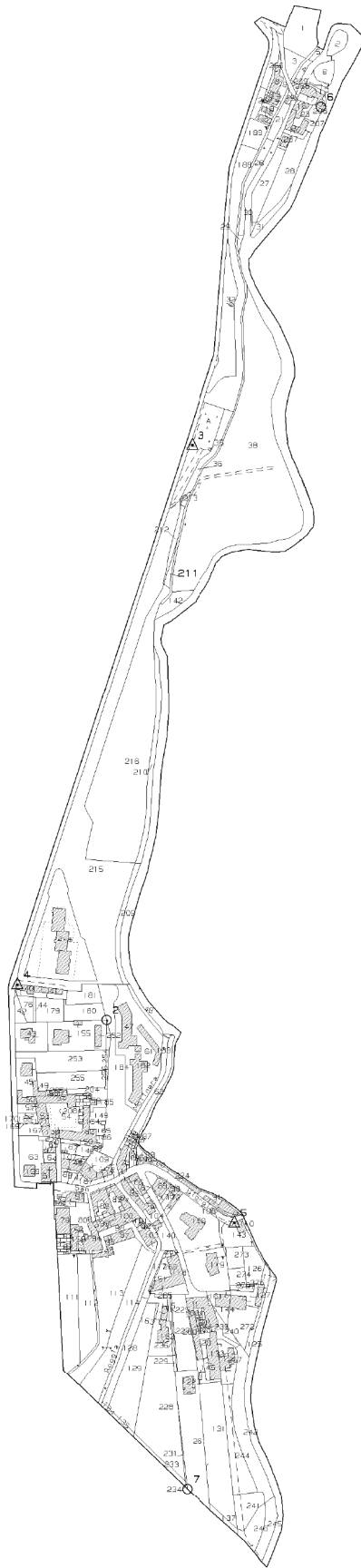


LOTTO 3: Mappali 142 - 211 - 210 - 216





Catasto terreni

Visura storica per immobile

Situazione degli atti informatizzati dall'impianto meccanografico al 03/10/2022



Immobile di catasto terreni



Causali di aggiornamento ed annotazioni

Informazioni riportate negli atti del catasto al 03/10/2022

Dati identificativi: Comune di **BIASSONO (A849) (MI)**

Foglio **9** Particella **142**

Partita: **1131**

Classamento:

Redditi: dominicale **Euro 0,95 Lire 1.840**
agrario **Euro 0,14 Lire 276**

Particella con qualità: **BOSCO CEDUO** di classe
1

Superficie: **460 m²**

> Intestati catastali



Sede in **VILLASANTA (MI)**

Diritto di: Proprieta' per 1000/1000

> Dati identificativi

 dall'impianto


Impianto meccanografico del 01/01/1965

Immobile attuale

Comune di **BIASSONO (A849) (MI)**

Foglio **9** Particella **142**

> Dati di classamento

 dall'impianto

Impianto meccanografico del 01/01/1965

Immobile attuale

Comune di **BIASSONO (A849) (MI)**

Foglio **9** Particella **142**

Redditi: dominicale **Euro 0,95 Lire 1.840**
agrario **Euro 0,14 Lire 276**

















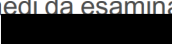
Particella con qualità: **BOSCO CEDUO** di classe
01 Superficie: **460 m²**

Partita: **1131**

Ufficio Provinciale di Milano - Territorio
Servizi Catastali

> Storia degli intestati dell'immobile

Dati identificativi: Immobile attuale - Comune di BIASSONO (A849) (MI) Foglio 9 Particella 142

- ▼  1. Impianto meccanografico del 01/01/1965
 - ▢ dall'impianto al 10/08/1987
Diritto di: Proprieta' per 1/2 (deriva dall'atto 1)
 - ▼ 
 - ▢ dall'impianto al 10/08/1987
Diritto di: Proprieta' per 1/2 (deriva dall'atto 1)
 - ▼ 
 - ▢ dal 10/08/1987 al 06/11/1988
Diritto di: Proprieta' per 1/2 (deriva dall'atto 2)
 - ▼ 
 - ▢ dal 10/08/1987 al 06/11/1988
Diritto di: Proprieta' per 1/2 (deriva dall'atto 2)
 - ▼ 
 - ▢ dal 06/11/1988 al 05/12/1998
Diritto di: Proprieta' per 16/432 (deriva dall'atto 3)
 - ▼ 
 - ▢ dal 06/11/1988 al 05/12/1998
Diritto di: Proprieta' per 169/432 (deriva dall'atto 3)
 - ▼ 
 - ▢ dal 06/11/1988 al 05/12/1998
Diritto di: Proprieta' per 169/432 (deriva dall'atto 3)
 - ▼ 
 - ▢ dal 06/11/1988 al 05/12/1998
Diritto di: Proprieta' per 26/432 (deriva dall'atto 3)
 - ▼ 
 - ▢ dal 06/11/1988 al 05/12/1998
Diritto di: Proprieta' per 26/432 (deriva dall'atto 3)
 - ▼ 
 - ▢ dal 06/11/1988 al 05/12/1998
Diritto di: Proprieta' per 26/432 (deriva dall'atto 3)
 - ▼ 
2. DENUNZIA (NEL PASSAGGI PER CAUSA DI MORTE) 
3. DENUNZIA (NEL PASSAGGI PER CAUSA DI MORTE) del  - US Sede MONZA (MI) Registrazione 
4. DENUNZIA (NEL PASSAGGI PER CAUSA DI MORTE) del  Registrazione Volume 2003 n. 209 registrato in data  - SUCCESSIONE AGGIUNTIVA (Passaggi intermedi da esaminare) Nota presentata con Modello Unico  Reparto

▼ [REDACTED]
☞ dal 05/12/1998 al 11/06/2004
Diritto di: Proprieta' per 72/1944 (deriva dall'atto 4)

PI di MILANO 2 in atti dal [REDACTED]

▼ [REDACTED]
☞ dal 05/12/1998 al 11/06/2004
Diritto di: Proprieta' per 26/1944 (deriva dall'atto 4)

▼ [REDACTED]
☞ dal 05/12/1998 al 11/06/2004
Diritto di: Proprieta' per 26/1944 in regime di
separazione dei beni (deriva dall'atto 4)

▼ [REDACTED]
☞ dal 05/12/1998 al 11/06/2004
Diritto di: Proprieta' per 39/1944 (deriva dall'atto 4)

▼ [REDACTED]
☞ dal 05/12/1998 al 11/06/2004
Diritto di: Proprieta' per 26/1944 (deriva dall'atto 4)

▼ [REDACTED]
☞ dal 05/12/1998 al 11/06/2004
Diritto di: Proprieta' per 117/1944 (deriva dall'atto
4)

▼ [REDACTED]
☞ dal 05/12/1998 al 11/06/2004
Diritto di: Proprieta' per 117/1944 bene personale
(deriva dall'atto 4)

▼ [REDACTED]
☞ dal 05/12/1998 al 07/06/2007
Diritto di: Proprieta' per 7605/19440 (deriva
dall'atto 4)

▼ [REDACTED]
☞ dal 05/12/1998 al 07/06/2007
Diritto di: Proprieta' per 7605/19440 (deriva
dall'atto 4)

▼ [REDACTED]
☞ dal 11/06/2004 al 07/06/2007
Diritto di: Proprieta' per 423/1944 (deriva dall'atto
5)

5. Atto del [REDACTED] Pubblico ufficiale [REDACTED]
Sede VISSONE (MI) Repertorio n. [REDACTED]
con Modello Unico n. [REDACTED]

6. Atto del [REDACTED] Pubblico ufficiale [REDACTED]
Sede MONZA (MI) Repertorio n. [REDACTED]
registrato in data - COMPRAVENDITA Nota presentata
con Modello Unico n. [REDACTED] Reparto PI di [REDACTED]

Ufficio Provinciale di Milano - Territorio
Servizi Catastali



dal 07/06/2007
Diritto di: Proprieta' per 1000/1000 (deriva dall'atto
6)

MILANO 2 in atti dal 18/06/2007

Visura telematica

Tributi speciali: Euro 0,90

Legenda

a) Codice fiscale non validato in anagrafe tributaria

Catasto terreni

Visura storica per immobile

Situazione degli atti informatizzati dall'impianto meccanografico al 03/10/2022



Immobile di catasto terreni



Causali di aggiornamento ed annotazioni

Informazioni riportate negli atti del catasto al 03/10/2022

Dati identificativi: Comune di **BIASSONO (A849) (MI)**

Foglio 9 Particella 210

Classamento:

Redditi: dominicale Euro 2,33

agrario Euro 0,35

Particella con qualità: **BOSCO CEDUO** di classe
1

Superficie: 1.130 m²

> Intestati catastali



Sede in VILLASANTA (MI)

Diritto di: Proprieta' per 1000/1000

> Dati identificativi

 dall'impianto al 02/08/2006

Immobile predecessore

Comune di **BIASSONO (A849) (MI)**

Foglio 9 Particella 33

Impianto meccanografico del 01/01/1965

 dal 02/08/2006

Immobile attuale

Comune di **BIASSONO (A849) (MI)**

Foglio 9 Particella 210

FRAZIONAMENTO del 

Sono stati inoltre variati/soppressi i seguenti
immobili:

Comune: **BIASSONO (A849) (MI)**

Foglio 9 Particella 216

Foglio 9 Particella 37

Foglio 9 Particella 33

Foglio 9 Particella 212

Foglio 9 Particella 213

Foglio 9 Particella 215

Foglio 9 Particella 209

Foglio 9 Particella 39

Foglio 9 Particella 214

Foglio 9 Particella 211

Ufficio Provinciale di Milano - Territorio
Servizi Catastali

> **Dati di classamento**

 **dall'impianto al 02/08/2006**

Impianto meccanografico del 01/01/1965

Immobile predecessore

Comune di **BIASSONO (A849) (MI)**

Foglio **9** Particella **33**

Redditi: dominicale **Euro 3,62 Lire 7.000**
agrario **Euro 0,54 Lire 1.050**

Particella con qualità: **BOSCO CEDUO** di classe
01 Superficie: **1.750 m²**

Partita: **1131**

 **dal 02/08/2006**

FRAZIONAMENTO 

Immobile attuale

Comune di **BIASSONO (A849) (MI)**

Foglio **9** Particella **210**

Redditi: dominicale **Euro 2,33**
agrario **Euro 0,35**

Particella con qualità: **BOSCO CEDUO** di classe
01 Superficie: **1.130 m²**

Sono stati inoltre variati/soppressi i seguenti immobili:

Comune: **BIASSONO (A849) (MI)**

Foglio 9 Particella 216

Foglio 9 Particella 37

Foglio 9 Particella 33

Foglio 9 Particella 212

Foglio 9 Particella 213

Foglio 9 Particella 215

Foglio 9 Particella 209

Foglio 9 Particella 39

Foglio 9 Particella 214

Foglio 9 Particella 211

> **Storia degli intestati dell'immobile**


Dati identificativi: Immobile predecessore - Comune di **BIASSONO (A849) (MI)** Foglio **9** Particella **33**

1. Impianto meccanografico del 01/01/1965

 dall'impianto al 30/01/1985
Diritto di: Proprieta' per 1/2 (deriva dall'atto 1)

 dall'impianto al 30/01/1985
Diritto di: Proprieta' per 1/2 (deriva dall'atto 1)

2. DENUNZIA (NEL PASSAGGI PER CAUSA DI MORTE) del 



Ufficio Provinciale di Milano - Territorio
Servizi Catastali

- ▣ dal 30/01/1985 al 10/08/1987
Diritto di: Proprieta' per 1/3 (deriva dall'atto 2)
▼ [REDACTED]
- ▣ dal 30/01/1985 al 10/08/1987
Diritto di: Proprieta' per 1/9 (deriva dall'atto 2)
▼ [REDACTED]
- ▣ dal 30/01/1985 al 10/08/1987
Diritto di: Proprieta' per 1/9 (deriva dall'atto 2)
▼ [REDACTED]
- ▣ dal 30/01/1985 al 10/08/1987
Diritto di: Proprieta' per 1/9 (deriva dall'atto 2)
▼ [REDACTED]
- ▣ dal 30/01/1985 al 10/08/1987
Diritto di: Proprieta' per 1/9 (deriva dall'atto 2)
▼ [REDACTED]
- ▣ dal 30/01/1985 al 10/08/1987
Diritto di: Proprieta' per 1/9 (deriva dall'atto 2)
▼ [REDACTED]
- ▣ dal 30/01/1985 al 10/08/1987
Diritto di: Proprieta' per 1/9 (deriva dall'atto 2)
▼ [REDACTED]
- ▣ dal 30/01/1985 al 10/08/1987
Diritto di: Proprieta' per 1/9 (deriva dall'atto 2)
▼ [REDACTED]
- ▣ dal 10/08/1987 al 06/11/1988
Diritto di: Proprieta' per 1/2 (deriva dall'atto 3)
▼ [REDACTED]
- ▣ dal 10/08/1987 al 06/11/1988
Diritto di: Proprieta' per 1/2 (deriva dall'atto 3)
▼ [REDACTED]
- ▣ dal 06/11/1988 al 05/12/1998
Diritto di: Proprieta' per 16/432 (deriva dall'atto 4)
▼ [REDACTED]
- ▣ dal 06/11/1988 al 05/12/1998
Diritto di: Proprieta' per 169/432 (deriva dall'atto 4)
▼ [REDACTED]
- ▣ dal 06/11/1988 al 05/12/1998
Diritto di: Proprieta' per 169/432 (deriva dall'atto 4)
▼ [REDACTED]

3. DENUNZIA (NEL PASSAGGI PER CAUSA DI MORTE) del [REDACTED]

4. DENUNZIA (NEL PASSAGGI PER CAUSA DI MORTE) [REDACTED]

Ufficio Provinciale di Milano - Territorio
Servizi Catastali

dal 05/12/1998 al 02/08/2006
Diritto di: Proprieta' per 7605/19440 (deriva dall'atto 5)

[REDACTED]

dal 05/12/1998 al 02/08/2006
Diritto di: Proprieta' per 7605/19440 (deriva dall'atto 5)

[REDACTED]

Diritto di: Proprieta' per 423/1944 (deriva dall'atto 6)

6. Atto del [REDACTED] Pubblico ufficiale [REDACTED]

Dati identificativi: Immobile attuale - Comune di BIASSONO (A849) (MI) Foglio 9 Particella 210

[REDACTED]

7. FRAZIONAMENTO del [REDACTED]

dal 02/08/2006 al 07/06/2007
Diritto di: Proprieta' per 423/1944 (deriva dall'atto 7)

[REDACTED]

Diritto di: Proprieta' per 7605/19440 (deriva dall'atto 7)

[REDACTED]

dal 02/08/2006 al 07/06/2007
Diritto di: Proprieta' per 7605/19440 (deriva dall'atto 7)

[REDACTED]

dal 07/06/2007
Diritto di: Proprieta' per 1000/1000 (deriva dall'atto 8)

8. Atto del [REDACTED] Pubblico ufficiale [REDACTED]

Visura telematica

Tributi speciali: Euro 0,90

Legenda

a) Codice fiscale non validato in anagrafe tributaria

Catasto terreni

Visura storica per immobile

Situazione degli atti informatizzati dall'impianto meccanografico al 03/10/2022



Immobile di catasto terreni



Causali di aggiornamento ed annotazioni

Informazioni riportate negli atti del catasto al 03/10/2022

Dati identificativi: Comune di **BIASSONO (A849) (MI)**

Foglio 9 Particella 211

Classamento:

Redditi: dominicale Euro 0,31

agrario Euro 0,05

Particella con qualità: **BOSCO CEDUO** di classe
1

Superficie: 150 m²

> [REDACTED]
> [REDACTED]
[REDACTED]

Diritto di: Proprieta' per 1000/1000

> Dati identificativi

📅 dall'impianto al 02/08/2006

Immobile predecessore

Comune di **BIASSONO (A849) (MI)**

Foglio 9 Particella 37

Impianto meccanografico del 01/01/1965

📅 dal 02/08/2006

Immobile attuale

Comune di **BIASSONO (A849) (MI)**

Foglio 9 Particella 211

ERAZIONAMENTO del [REDACTED]

Sono stati inoltre variati/soppressi i seguenti immobili:

Comune: **BIASSONO (A849) (MI)**

Foglio 9 Particella 210

Foglio 9 Particella 216

Foglio 9 Particella 37

Foglio 9 Particella 33

Foglio 9 Particella 212

Foglio 9 Particella 213

Foglio 9 Particella 215

Foglio 9 Particella 209

Foglio 9 Particella 39

Foglio 9 Particella 214

> Dati di classamento

📅 dall'impianto al 02/08/2006

Impianto meccanografico del 01/01/1965

Immobile predecessore

Comune di **BIASSONO (A849) (MI)**

Foglio 9 Particella 37

Redditi: dominicale **Euro 1,12 Lire 2.160**
agrario **Euro 0,17 Lire 324**

Particella con qualità: **BOSCO CEDUO** di classe
01 Superficie: **540 m²**

Partita: 1131

📅 dal 02/08/2006

FRAZIONAMENTO del [REDACTED]

Immobile attuale

Comune di **BIASSONO (A849) (MI)**

Foglio 9 Particella 211

Redditi: dominicale **Euro 0,31**
agrario **Euro 0,05**

Particella con qualità: **BOSCO CEDUO** di classe
01 Superficie: **150 m²**

Sono stati inoltre variati/soppressi i seguenti immobili:

Comune: **BIASSONO (A849) (MI)**

Foglio 9 Particella 210

Foglio 9 Particella 216

Foglio 9 Particella 37

Foglio 9 Particella 33

Foglio 9 Particella 212

Foglio 9 Particella 213

Foglio 9 Particella 215

Foglio 9 Particella 209

Foglio 9 Particella 39

Foglio 9 Particella 214

> Storia degli intestati dell'immobile

Dati identificativi: Immobile predecessore - Comune di **BIASSONO (A849) (MI)** Foglio 9 Particella 37

📅 dall'impianto al 10/08/1987

Diritto di: Proprieta' per 1/2 (deriva dall'atto 1)

➤ [REDACTED]

📅 dall'impianto al 10/08/1987

Diritto di: Proprieta' per 1/2 (deriva dall'atto 1)

➤ [REDACTED]

1. Impianto meccanografico del 01/01/1965

2. DENUNZIA (NEL PASSAGGI PER CAUSA DI MORTE) del [REDACTED]

Ufficio Provinciale di Milano - Territorio
Servizi Catastali

- ▢ dal 10/08/1987 al 06/11/1988
Diritto di: Proprieta' per 1/2 (deriva dall'atto 2)
▼ [REDACTED]
- ▢ dal 10/08/1987 al 06/11/1988
Diritto di: Proprieta' per 1/2 (deriva dall'atto 2)
▼ [REDACTED]
- ▢ dal 06/11/1988 al 05/12/1998
Diritto di: Proprieta' per 16/432 (deriva dall'atto 3)
▼ [REDACTED]
- ▢ dal 06/11/1988 al 05/12/1998
Diritto di: Proprieta' per 169/432 (deriva dall'atto 3)
▼ [REDACTED]
- ▢ dal 06/11/1988 al 05/12/1998
Diritto di: Proprieta' per 169/432 (deriva dall'atto 3)
▼ [REDACTED]
- ▢ dal 06/11/1988 al 05/12/1998
Diritto di: Proprieta' per 26/432 (deriva dall'atto 3)
▼ [REDACTED]
- ▢ dal 06/11/1988 al 05/12/1998
Diritto di: Proprieta' per 26/432 (deriva dall'atto 3)
▼ [REDACTED]
- ▢ dal 06/11/1988 al 05/12/1998
Diritto di: Proprieta' per 26/432 (deriva dall'atto 3)
▼ [REDACTED]
- ▢ dal 05/12/1998 al 11/06/2004
Diritto di: Proprieta' per 72/1944 (deriva dall'atto 4)
▼ [REDACTED]
- ▢ dal 05/12/1998 al 11/06/2004
Diritto di: Proprieta' per 26/1944 (deriva dall'atto 4)
▼ [REDACTED]
- ▢ dal 05/12/1998 al 11/06/2004
Diritto di: Proprieta' per 26/1944 in regime di
separazione dei beni (deriva dall'atto 4)

3. DENUNZIA (NEL PASSAGGI PER CAUSA DI MORTE)

4. DENUNZIA (NEL PASSAGGI PER CAUSA DI MORTE)

Ufficio Provinciale di Milano - Territorio
Servizi Catastali

- ▼ [REDACTED]
☞ dal 05/12/1998 al 11/06/2004
Diritto di: Proprieta' per 39/1944 (deriva dall'atto 4)
- ▼ [REDACTED]
☞ dal 05/12/1998 al 11/06/2004
Diritto di: Proprieta' per 26/1944 (deriva dall'atto 4)
- ▼ [REDACTED]
☞ dal 05/12/1998 al 11/06/2004
Diritto di: Proprieta' per 117/1944 (deriva dall'atto 4)
- ▼ [REDACTED]
☞ dal 05/12/1998 al 11/06/2004
Diritto di: Proprieta' per 117/1944 bene personale (deriva dall'atto 4)
- ▼ [REDACTED]
☞ dal 05/12/1998 al 02/08/2006
Diritto di: Proprieta' per 7605/19440 (deriva dall'atto 4)
- ▼ [REDACTED]
☞ dal 05/12/1998 al 02/08/2006
Diritto di: Proprieta' per 7605/19440 (deriva dall'atto 4)
- ▼ [REDACTED]
☞ dal 11/06/2004 al 02/08/2006
Diritto di: Proprieta' per 423/1944 (deriva dall'atto 5)


5. Atto del [REDACTED]
[REDACTED]

Dati identificativi: Immobile attuale - Comune di BIASSONO (A849) (MI) Foglio 9 Particella 211

- ▼ [REDACTED]
☞ dal 02/08/2006 al 07/06/2007
Diritto di: Proprieta' per 423/1944 (deriva dall'atto 6)
- ▼ [REDACTED]
☞ dal 02/08/2006 al 07/06/2007
Diritto di: Proprieta' per 7605/19440 (deriva dall'atto 6)
- ▼ [REDACTED]
☞ dal 02/08/2006 al 07/06/2007
Diritto di: Proprieta' per 7605/19440 (deriva dall'atto 6)

6. FRAZIONAMENTO del [REDACTED]
[REDACTED]

Ufficio Provinciale di Milano - Territorio
Servizi Catastali

▼ 
📅 dal 07/06/2007
Diritto di: Proprieta' per 1000/1000 (deriva dall'atto
7)

7. Atto del 


Visura telematica

Tributi speciali: Euro 0,90

Legenda

a) Codice fiscale non validato in anagrafe tributaria

Catasto terreni
Visura storica per immobile

Situazione degli atti informatizzati dall'impianto meccanografico al 03/10/2022



Immobile di catasto terreni



Causali di aggiornamento ed annotazioni

Informazioni riportate negli atti del catasto al 03/10/2022

Dati identificativi: Comune di **BIASSONO (A849) (MI)**

Foglio 9 Particella 216

Classamento:

Redditi: dominicale **Euro 54,95**

agrario **Euro 52,06**

Particella con qualità: **SEMINATIVO** di classe 2

Superficie: **11.200 m²**

> Intestati catastali



Diritto di: Proprieta' per 1000/1000

> Dati identificativi

📅 dall'impianto al 02/08/2006

Immobile predecessore

Comune di **BIASSONO (A849) (MI)**

Foglio 9 Particella 39


Impianto meccanografico del 01/01/1965

📅 dal 02/08/2006

Immobile attuale

Comune di **BIASSONO (A849) (MI)**

Foglio 9 Particella 216

FRAZIONAMENTO del 

Sono stati inoltre variati/soppressi i seguenti immobili:

Comune: **BIASSONO (A849) (MI)**

Foglio 9 Particella 210

Foglio 9 Particella 37

Foglio 9 Particella 33

Foglio 9 Particella 212

Foglio 9 Particella 213

Foglio 9 Particella 215

Foglio 9 Particella 209

Foglio 9 Particella 39

Foglio 9 Particella 214

Foglio 9 Particella 211

> **Dati di classamento**

📅 **dall'impianto al 13/07/2006**

Immobile predecessore

Comune di **BIASSONO (A849) (MI)**

Foglio **9** Particella **39**

Redditi: dominicale **Euro 141,84 Lire 274.645**

agrario **Euro 134,38 Lire 260.190**

Particella con qualità: **SEMINATIVO** di classe **02**
Superficie: **28.910 m²**

Partita: **1131**

Impianto meccanografico del 01/01/1965

📅 **dal 13/07/2006 al 02/08/2006**

Immobile predecessore

Comune di **BIASSONO (A849) (MI)**

Foglio **9** Particella **39**

Redditi: dominicale **Euro 139,68**

agrario **Euro 132,33**

Particella con qualità: **SEMINATIVO** di classe **02**
Superficie: **28.470 m²**

VARIAZIONE D'UFFICIO del [REDACTED]

Annotazioni: variata la superficie per errata attribuzione all'impianto

📅 **dal 02/08/2006**

Immobile attuale

Comune di **BIASSONO (A849) (MI)**

Foglio **9** Particella **216**

Redditi: dominicale **Euro 54,95**

agrario **Euro 52,06**

Particella con qualità: **SEMINATIVO** di classe **02**
Superficie: **11.200 m²**

FRAZIONAMENTO del [REDACTED]

Sono stati inoltre variati/soppressi i seguenti immobili:

Comune: **BIASSONO (A849) (MI)**

Foglio 9 Particella 210

Foglio 9 Particella 37

Foglio 9 Particella 33

Foglio 9 Particella 212

Foglio 9 Particella 213

Foglio 9 Particella 215

Foglio 9 Particella 209

Foglio 9 Particella 39

Foglio 9 Particella 214

Foglio 9 Particella 211

> Storia degli intestati dell'immobile

Dati identificativi: Immobile predecessore - Comune di BIASSONO (A849) (MI) Foglio 9 Particella 39












- ▼ [REDACTED]
- 📅 dall'impianto al 30/01/1985
Diritto di: Proprieta' per 1/2 (deriva dall'atto 1)
- ▼ [REDACTED]
- 📅 dall'impianto al 30/01/1985
Diritto di: Proprieta' per 1/2 (deriva dall'atto 1)
- ▼ [REDACTED]
- 📅 dal 30/01/1985 al 10/08/1987
Diritto di: Proprieta' per 1/3 (deriva dall'atto 2)
- ▼ [REDACTED]
- 📅 dal 30/01/1985 al 10/08/1987
Diritto di: Proprieta' per 1/9 (deriva dall'atto 2)
- ▼ [REDACTED]
- 📅 dal 30/01/1985 al 10/08/1987
Diritto di: Proprieta' per 1/9 (deriva dall'atto 2)
- ▼ [REDACTED]
- 📅 dal 30/01/1985 al 10/08/1987
Diritto di: Proprieta' per 1/9 (deriva dall'atto 2)
- ▼ [REDACTED]
- 📅 dal 30/01/1985 al 10/08/1987
Diritto di: Proprieta' per 1/9 (deriva dall'atto 2)
- ▼ [REDACTED]
- 📅 dal 30/01/1985 al 10/08/1987
Diritto di: Proprieta' per 1/9 (deriva dall'atto 2)
- ▼ [REDACTED]
- 📅 dal 10/08/1987 al 06/11/1988
Diritto di: Proprieta' per 1/2 (deriva dall'atto 3)
- ▼ [REDACTED]
- 📅 dal 10/08/1987 al 06/11/1988
Diritto di: Proprieta' per 1/2 (deriva dall'atto 3)

1. Impianto meccanografico del 01/01/1965

2. DENUNZIA (NEL PASSAGGI PER CAUSA DI MORTE) [REDACTED]

3. DENUNZIA (NEL PASSAGGI PER CAUSA DI MORTE) del [REDACTED]

Ufficio Provinciale di Milano - Territorio
Servizi Catastali

- ▼ 
📅 dal 06/11/1988 al 05/12/1998
Diritto di: Proprieta' per 16/432 (deriva dall'atto 4)
- ▼ 
📅 dal 06/11/1988 al 05/12/1998
Diritto di: Proprieta' per 169/432 (deriva dall'atto 4)
- ▼ 
📅 dal 06/11/1988 al 05/12/1998
Diritto di: Proprieta' per 169/432 (deriva dall'atto 4)
- ▼ 
📅 dal 06/11/1988 al 05/12/1998
Diritto di: Proprieta' per 26/432 (deriva dall'atto 4)
- ▼ 
📅 dal 06/11/1988 al 05/12/1998
Diritto di: Proprieta' per 26/432 (deriva dall'atto 4)
- ▼ 
📅 dal 06/11/1988 al 05/12/1998
Diritto di: Proprieta' per 26/432 (deriva dall'atto 4)
- ▼ 
📅 dal 05/12/1998 al 11/06/2004
Diritto di: Proprieta' per 72/1944 (deriva dall'atto 5)
- ▼ 
📅 dal 05/12/1998 al 11/06/2004
Diritto di: Proprieta' per 26/1944 (deriva dall'atto 5)
- ▼ 
📅 dal 05/12/1998 al 11/06/2004
Diritto di: Proprieta' per 26/1944 in regime di separazione dei beni (deriva dall'atto 5)
- ▼ 
📅 dal 05/12/1998 al 11/06/2004
Diritto di: Proprieta' per 39/1944 (deriva dall'atto 5)
- ▼ 

4. DENUNZIA (NEL PASSAGGI PER CAUSA DI MORTE) del 



5. DENUNZIA (NEL PASSAGGI PER CAUSA DI MORTE) del 



Ufficio Provinciale di Milano - Territorio
Servizi Catastali

☞ dal 05/12/1998 al 11/06/2004
Diritto di: Proprieta' per 26/1944 (deriva dall'atto 5)

▼ [REDACTED]

☞ dal 05/12/1998 al 11/06/2004
Diritto di: Proprieta' per 117/1944 (deriva dall'atto 5)

▼ [REDACTED]

☞ dal 05/12/1998 al 11/06/2004
Diritto di: Proprieta' per 117/1944 bene personale
(deriva dall'atto 5)

▼ [REDACTED]

☞ dal 05/12/1998 al 02/08/2006
Diritto di: Proprieta' per 7605/19440 (deriva
dall'atto 5)

▼ [REDACTED]

☞ dal 05/12/1998 al 02/08/2006
Diritto di: Proprieta' per 7605/19440 (deriva
dall'atto 5)

▼ [REDACTED]

☞ dal 11/06/2004 al 02/08/2006
Diritto di: Proprieta' per 423/1944 (deriva dall'atto 6)

6. Atto del [REDACTED]

Dati identificativi: Immobile attuale - Comune di BIASSONO (A849) (MI) Foglio 9 Particella 216

▼ [REDACTED]

☞ dal 02/08/2006 al 07/06/2007
Diritto di: Proprieta' per 423/1944 (deriva dall'atto 7)

▼ [REDACTED]

☞ dal 02/08/2006 al 07/06/2007
Diritto di: Proprieta' per 7605/19440 (deriva
dall'atto 7)

▼ [REDACTED]

☞ dal 02/08/2006 al 07/06/2007
Diritto di: Proprieta' per 7605/19440 (deriva
dall'atto 7)

▼ [REDACTED]

☞ dal 07/06/2007
Diritto di: Proprieta' per 1000/1000 (deriva dall'atto 8)

7. FRAZIONAMENTO del [REDACTED]

8. Atto del [REDACTED] Pubblico ufficiale [REDACTED]

**Ufficio Provinciale di Milano - Territorio
Servizi Catastali**

Visura telematica

Tributi speciali: Euro 0,90

Legenda

a) Codice fiscale non validato in anagrafe tributaria