

MODULARIO
P. n. 487



MINISTERO DELLE FINANZE
DIREZIONE GENERALE DEL CATASTO E DEI SERVIZI TECNICI ERARIALI

Mod B (Nuovo Catasto Edilizio Urbano)

Lire
50

410 NUOVO CATASTO EDILIZIO URBANO

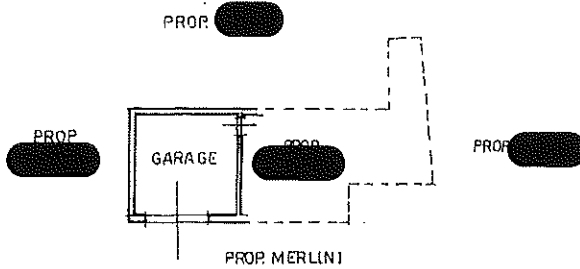
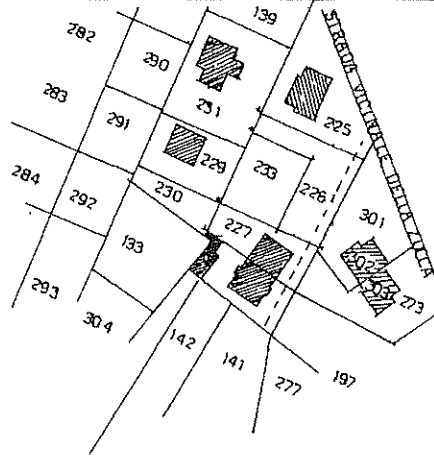
(R. DECRETO-LEGGE 13 APRILE 1978, N. 639)

Planimetria dell'immobile situato nel Comune di VOLVERA Via MONTE ROSA 5

Ditta [REDACTED]

Allegata alla dichiarazione presentata all'Ufficio Tecnico Erariale di TORINO

ESTRATTO DI MAPPA
FG.9 N.228 SC.1:1500 SUB 3



PIANTA PIANO TERRENO H:

ORIENTAMENTO



SCALA DI 1:200

SPAZIO RISERVATO PER LE ANNOTAZIONI D'UFFICIO

DATA 18 SET. 1986
PROT. N° 111/11




Compilata dal GEOMETRA [REDACTED]

Iscritto all'Albo dei GEOMETRI
della Provincia di TORINO

DATA AGOSTO 1986

Firma: [Signature]



Catasto dei Fabbricati - Situazione al 19/09/2023 - Comune di VOLVERA (MI133) - < Foglio 9 - Particella 228 - Subalterno 3 >
VIA MONTE ROSA n. 6 Piano I

Ultima planimetria in atti

MODULARIO
n. 407



MINISTERO DELLE FINANZE
DIREZIONE GENERALE DEL CATASTO E DEI SERVIZI TECNICI ERARIALI

MOD. B (Nuovo Catasto Edilizio Urbano)

Lire
50

III NUOVO CATASTO EDILIZIO URBANO

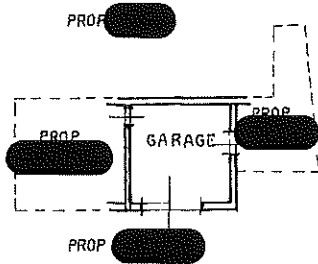
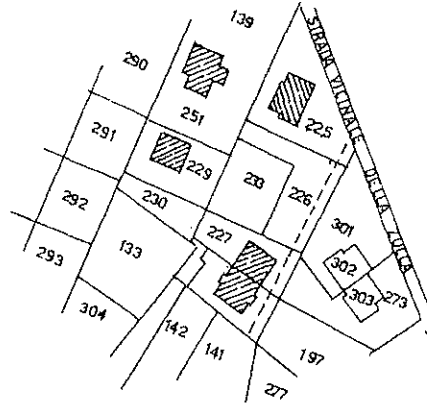
(R. DECRETO-LEGGE 18 APRILE 1978, N. 603)

Planimetria dell'immobile situato nel Comune di VOLVERA Via MONTE ROSA 6

Ditta [REDACTED]

Allegata alla dichiarazione presentata all'Ufficio Tecnico Erariale di TORINO

FG.9 N° 228 SUB 4



PIANTA PIANO TERRENO

ORIENTAMENTO

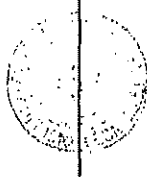


SCALA DI I. 200

SPAZIO RISERVATO PER LE ANNOTAZIONI D'UFFICIO

DATA 18 SET. 1986

PROT. N° 1771/11



Compilata dal [REDACTED] GEOMETRA

Iscritto all'Albo de [REDACTED] GEOMETRI

della Provincia di TORINO

DATA AGOSTO 1986

Firma: [Signature]



Catasto dei Fabbricati - Situazione al 19/09/2023 - Comune di VOLVERA(MI133) - < Foglio 9 - Particella 228 - Subalterno 4 >
VIA MONTE ROSA n. 6 Piano T

Ultima planimetria in atti

Ministero delle Finanze
DIREZIONE GENERALE DEL CATASTO E DEI SERVIZI TECNICI ERARIAI

Ministero delle Finanze
DIREZIONE GENERALE DEL CATASTO E DEI SERVIZI TECNICI ERARIAI

NUOVO CATASTO EDILIZIO URBANO

in preparazione in attesa del D.M. n. 139 del 28/02/2017

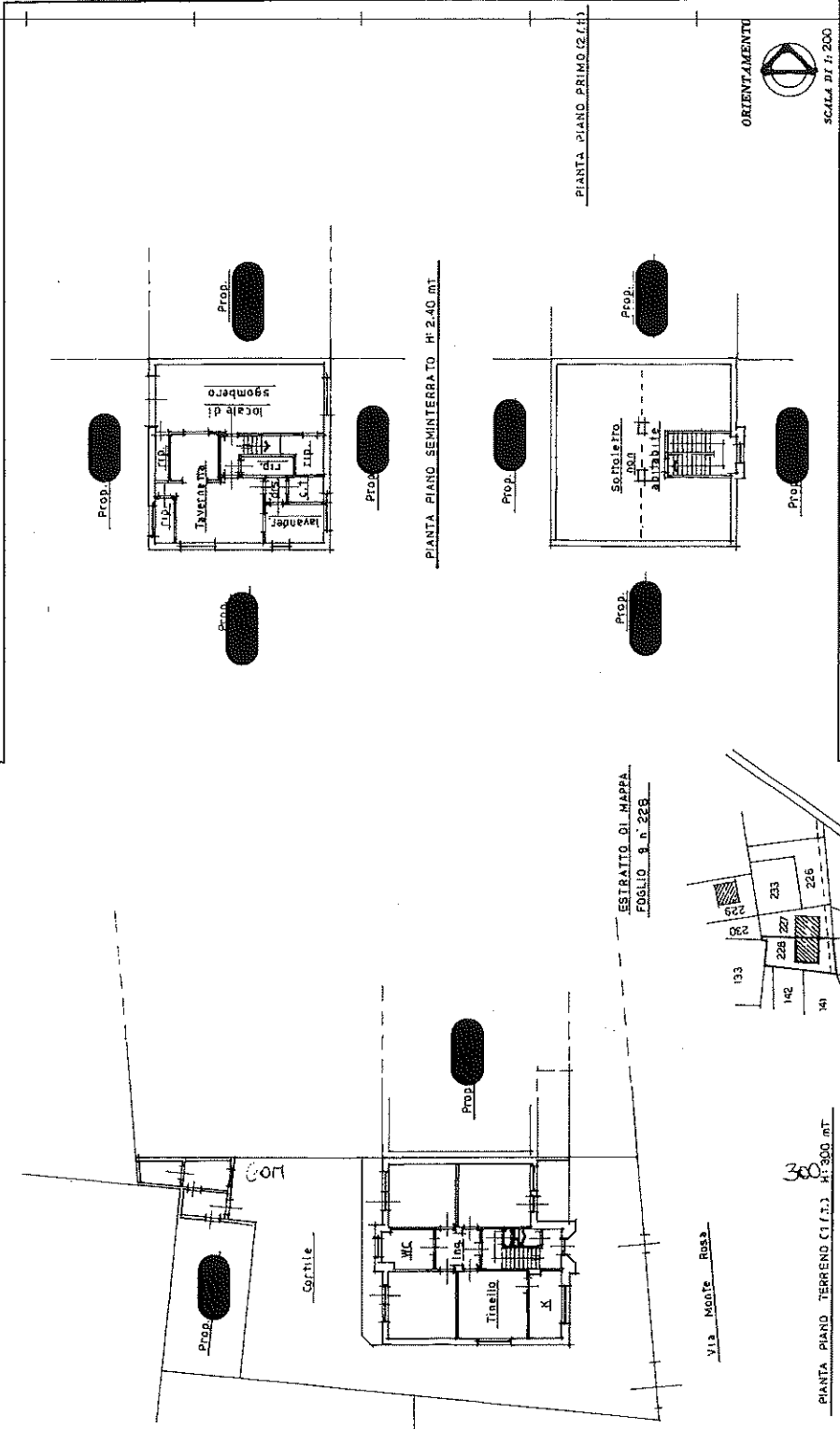
Planimetria dell'immobile situato nel Comune di VOLVERA

in Via MONTE ROSA n. 6

Ditta [REDACTED]

Allegata alla dichiarazione presentata all'Ufficio Tecnico Erariale di TORINO

Per fusione del fog. n. 228 sub. 1-2
assume nuovo identificativo catastale
fog. n. 228 sub. [REDACTED]



COMPILARE DAL ARCHITETTO

Terza del foglio di [REDACTED] della Provincia di TORINO

DATA: 19/09/2023

Firma: [REDACTED]

SCALA DI 1:200

ORIENTAMENTO

SPAZIO RISERVATO PER LE ANNOTAZIONI D'UFFICIO

DATA PROT. N° 010231 - 20 NOV 21