

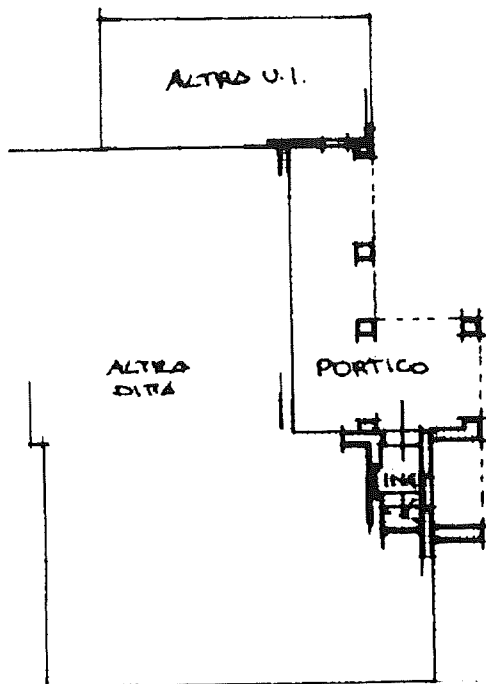
MODULARIO
a r.f. n. 487



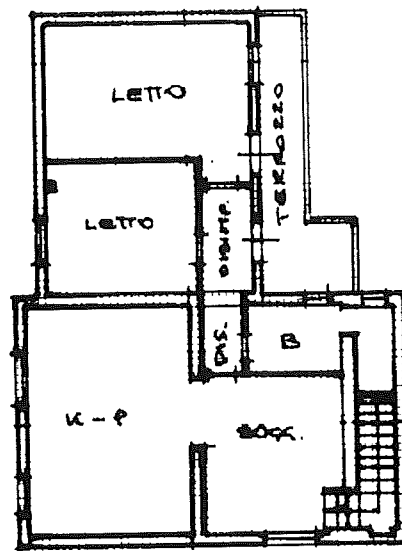
MINISTERO DELLE FINANZE
DIPARTIMENTO DEL TERRITORIO
CATASTO EDILIZIO URBANO (RDL 13-4-1939, n. 652)

LIRE
200

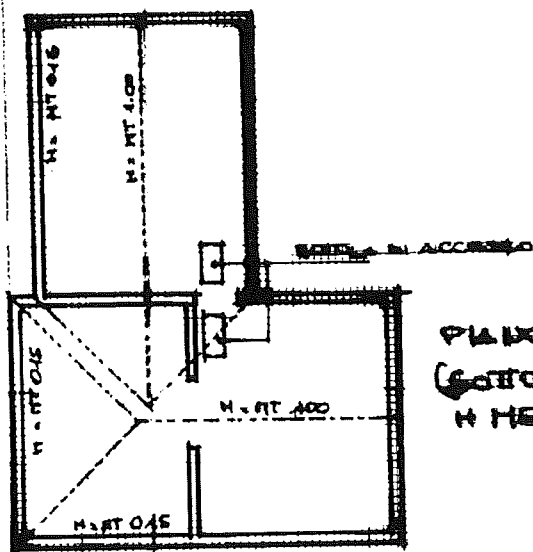
Planimetria di u.i.u. in Comune di FORLÌ via DEL QUATTRO civ. 34



PIANO TERRA H = 3.05



PIANO PRIMO H = 2.80



PIANO SECONDO
(COTTONETTO)
H MEDIA < MT 4.50

ORIENTAMENTO



SCALA DI 1:200

Catasto Edilizio Urbano - Situazione al 07/10/2025 - Comune di FORLÌ (D704) - < Foglio 170 - Particella 94 - Subalterno 17 > - Uiu gratuita

VIA DEL QUATTRO 34 Piano T-12

Dichiarazione di N.C.

Denuncia di variazione

Compilata dal GEOMETRA
(Titolo, cognome e nome)

FIUMI ALBERTO

Data presentazione: 27/04/2001 - Data: 07/10/2025 - n. T30029 - Richiedente: FRNLEI55H05I310N

Identificativi catastali: Iscritto all'albo dei GEOMETRI (210x297) - Formato stampa richiesto: A4 (210x297)

F. 170 - Formato di acquisizione: A4 della provincia di F.C. n. 1718

n. 94 sub. 17

361 1

data 24/01/07 Firma [Signature]

RISERVATO ALL'UFFICIO

MODULARIO
a.r.f. n. 407

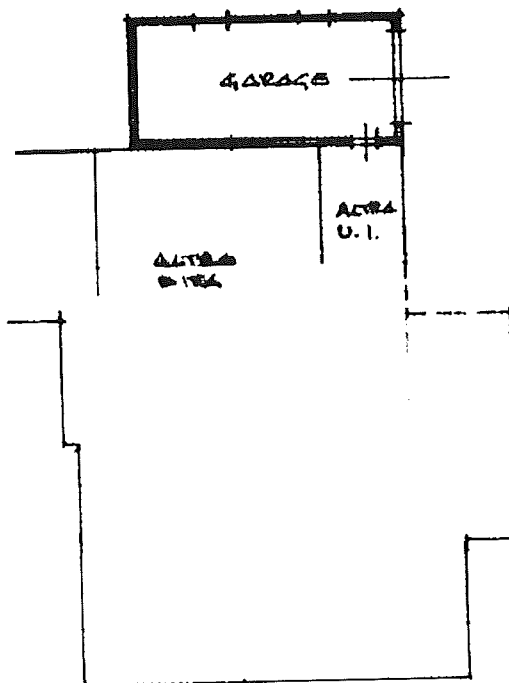


MINISTERO DELLE FINANZE
DIPARTIMENTO DEL TERRITORIO
CATASTO EDILIZIO URBANO (RDL 13-4-1939, n. 652)
* Scala originale non disponibile. *

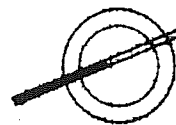
LIRE
200

Planimetria di u.i.u. in Comune di FORLÌ via DEL QUATTRO civ. 361

PIANO TERRA H = MT 2.57



ORIENTAMENTO



SCALA DI 1:200

Roma - Istituto Poligrafico e Zecca dello Stato - P.V.

Catasto Edilizio Urbano al 07/10/2025 - Comune di FORLÌ (D704) - < Foglio 170 - Particella 361 - Subalterno 2 >
VIA DEL QUATTRO n. 361 Piano T

RISERVATO ALL'UFFICIO

Dichiarazione di N.C.
Denuncia di variazione

Compilata dal GEOMETRA
(Titolo, cognome e nome)

FIUMI ALBERTO

Data presentazione: 27/04/2001 - Data: 07/10/2025
Totale schede: 1 - Formato di acquisizione: A4

iscritto all'albo dei GEOMETRI

della provincia di FC n. 1018

n. 361 sub. 2

data 24/04/01 Firma [Signature]