

all. 5

MODULARIO
air n 497

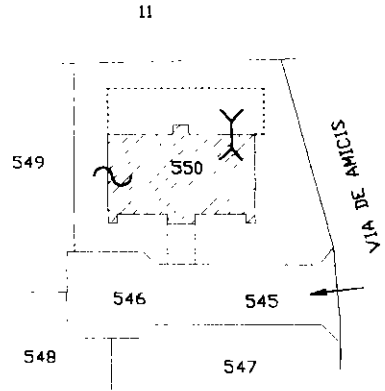


MINISTERO DELLE FINANZE
DIPARTIMENTO DEL TERRITORIO
CATASTO EDILIZIO URBANO (RDL 13-4-1939, n. 652)

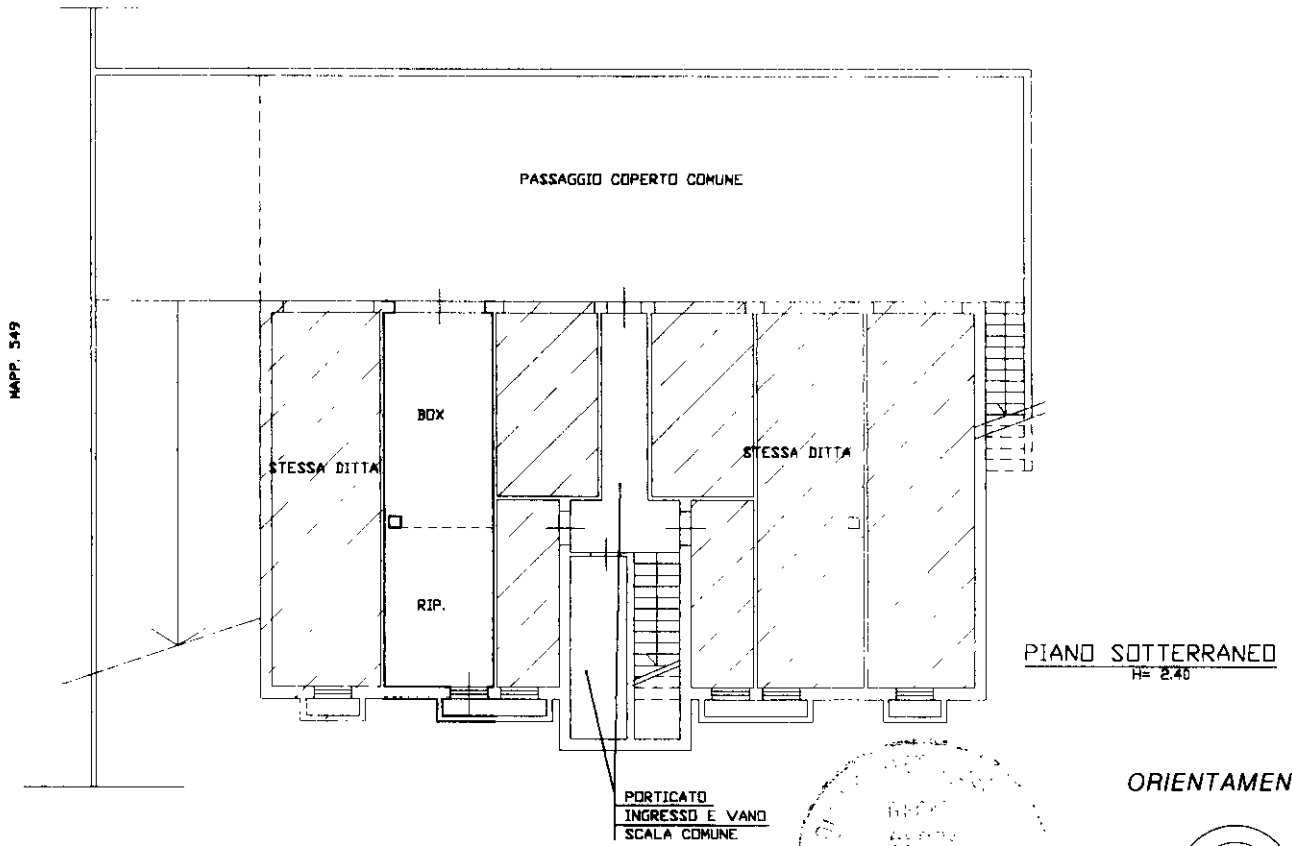
MOD **BN** (CEU)

IRPE
200

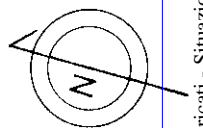
Planimetria di u.i.u. in Comune di **CUGGIONO** via **DE AMICIS** civ **SC**



ESTRATTO DI MAPPA
FOGLIO 8 - SCALA 1: 1000



ORIENTAMENTO



SCALA DI 1: 200

0417 131UR 1999



Dichiarazione di N.C.
Denuncia di variazione

Compilata dal **GEOMETRA**
(Titolo, cognome e nome)

RISERVATO ALL'UFFICIO

Ultima planimetria in atti

Iscritto all'albo de **GEOMETRI**
della provincia di **MILANO** n. **4728**

Data presentazione: 13/07/1999 - Data: 31/03/2025 - n. T260152 - Richiedente: BNTFVM57R43F205M
Totale schede di acquisizione: **12** (di cui **12** in formato stampo richiesto: A4(210x297))
n. **550** sub. **12** data **21-06-1999** Firma *[Signature]*