

MODULARIO
art. n. 496

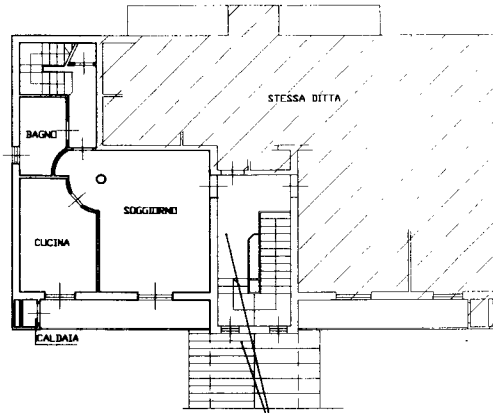


MINISTERO DELLE FINANZE
DIPARTIMENTO DEL TERRITORIO
CATASTO EDILIZIO URBANO (RDL 13-4-1939, n. 652)

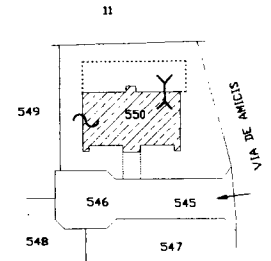
MOD. AN (CEU)

300

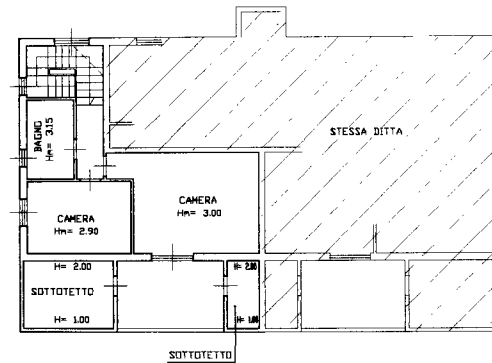
Planimetria di u.i.u. in Comune di CUGGIONO via DE AMICIS civ. SC



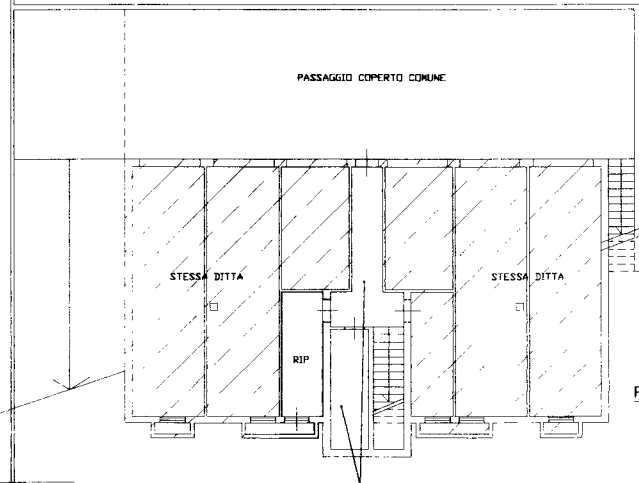
PIANO PRIMO
H= 2,70



ESTRATTO DI MAPPA
FOGLIO 8 - SCALA 1:1000



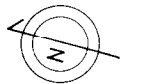
SECONDO PIANO



PIANO SOTTERRANEO
H= 2,40



ORIENTAMENTO



SCALA DI 1:200

Dichiarazione di N.C.
Denuncia di variazione

Compilata dal **GEOMETRA**

RISERVATO ALL'UFFICIO

Identificativi catastali

Iscritto all'albo de **GEOMETRI**

F. **8**
K. **550** sub. **4**
m. **10** cent. **01**

della provincia di **MILANO** n. **4728**
data **21-06-1999** Firma *[Signature]*

Ultima planimetria in atti
Data presentazione: 13/07/1999 - Data: 31/03/2025 - n. T260151 - Richiedente: BNTFVM57R43FP205M
Totale schede: 1 - Formato di acquisizione: A3(297x420) - Formato stampa richiesto: A4(210x297)

MAPPA 549
Roma - Istituto Poligrafico e Zecca dello Stato - PV

Data presentazione: 13/07/1999 - Data: 31/03/2025 - n. T260151 - Richiedente: BNTFVM57R43FP205M