

MODULARIO
F rig rend 497

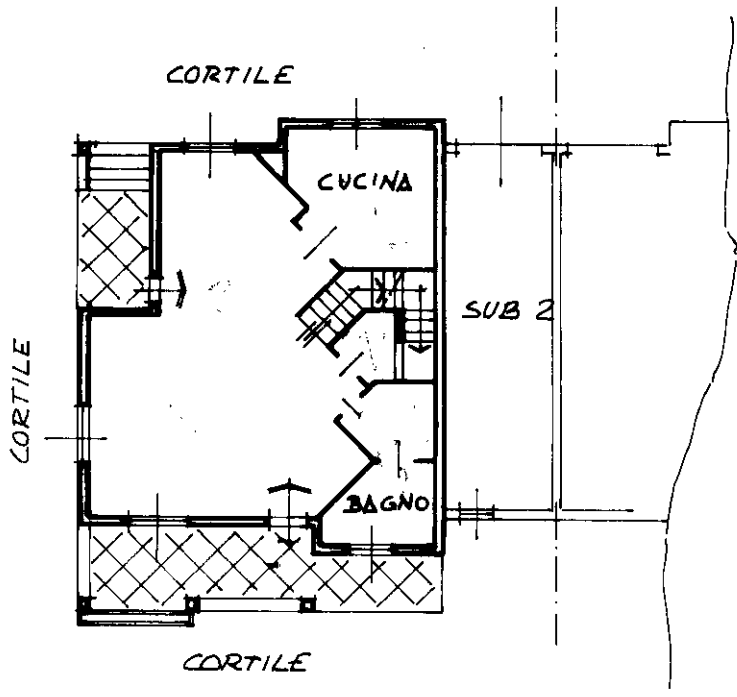


MINISTERO DELLE FINANZE
DIREZIONE GENERALE DEL CATASTO E DEI SS.TT.EE.
CATASTO EDILIZIO URBANO (RDL 13-4-1939, n. 652)

MOD. **BN** (CEU)

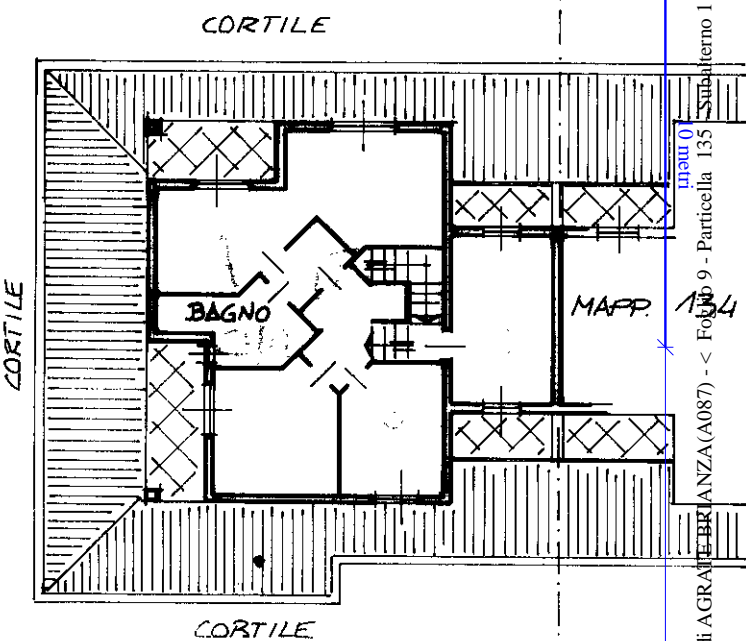
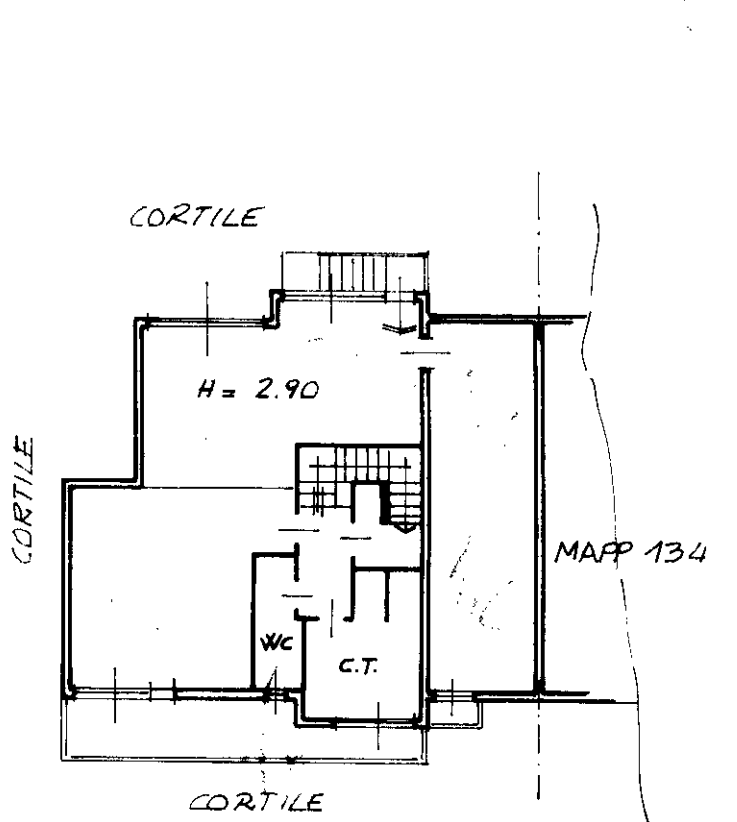
LIRE
250

Planimetria di u.i.u. in Comune di **AGRATE BRIANZA** via **CANTINI** civ.



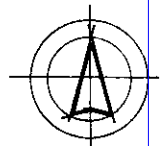
PIANO TERRA h. 2.90

PIANO PRIMO h. 2.90



PIANO INTERRATO h. 2.50

ORIENTAMENTO



SCALA DI 1: 200

Dichiarazione di N.C.
Denuncia di variazione
Ultima planimetria in atti

Compilata dal **GEOM. GERVASONI FELICE**
(Titolo, cognome e nome)

RISERVATO ALL'UFFICIO

Data presentazione: 19/06/1990 - Data: 02/12/2025 - n. T131420 - Richiedente: PRNLR579M26F205F
Totale schede: 1; Formato di acquisizione: A4(210x297) della Provincia di **MI** n. **135** sub. **1**
Identificativi catastali: **135/1**
Isritto all'albo dei **GEOMETRI** n. **553**

data Firma

Catasto di Fabbriati - Situazione al 02/12/2025 - Comune di AGRATE BRIANZA(A087) - < Foglio 135 Subalterno 1 >
MAPP. 134
VIA DON LUIGI CANTINI n. SNC Piano S1 - T-1