

**Agenzia del Territorio
CATASTO FABBRICATI
Ufficio Provinciale di
Teramo**

Dichiarazione protocollo n. TE0026470 del 15/03/2004

Planimetria di u.i.u. in Comune di Roseto Degli Abruzzi

Via Dei Peligni

civ.

Identificativi Catastali:

Sezione:

Foglio: 7

Particella: 518

Subalterno: 37

Compilata da:

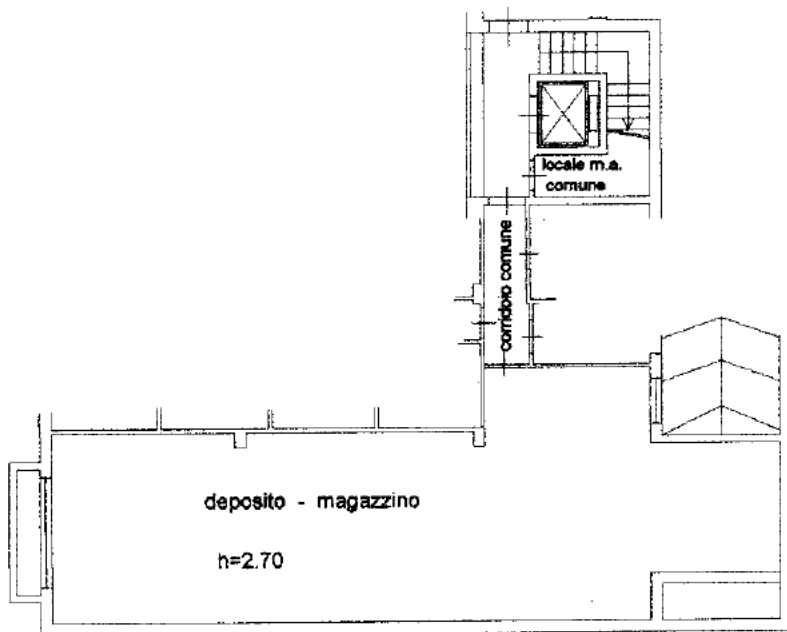
Iscritto all'albo:
Geometri

Prov. Teramo

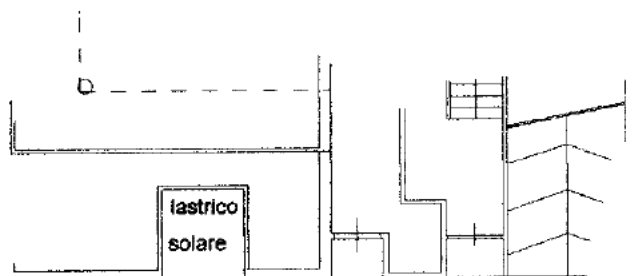
N. 521

Scheda n. 1


Scala 1:200



PIANO SCANTINATO



PIANO TERRA



Catasto dei Fabbricati - Situazione al 25/02/2026 - Comune di ROSETO DEGLI ABRUZZI(F585) - < Foglio 7 - Particella 518 - Subalterno 37 >
VIA DEI PELIGNI Piano S1-T

Ultima planimetria in atti