

MODULARIO  
F. rig. rend. 487




MINISTERO DELLE FINANZE  
DIREZIONE GENERALE DEL CATASTO E DEI SS.TT.EE.  
**CATASTO EDILIZIO URBANO** (RDL 13-4-1939, n. 852)


MOD. **DM** (CEU)

LIRE  
**385**

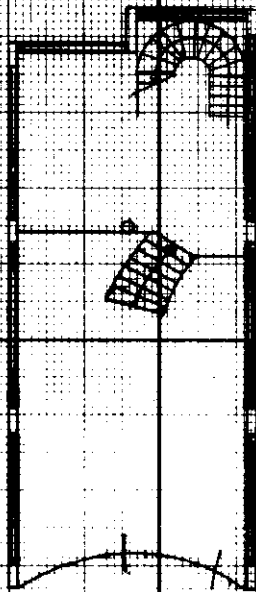
Planimetria di u.i.u. in Comune di MAZARA ..... via C/50 UMBERTO I ..... civ. 128-130




**PIANO SOTTINTESO**  
Mq. mt. 210




**PIANO SEMENTATO**  
Mq. mt. 270



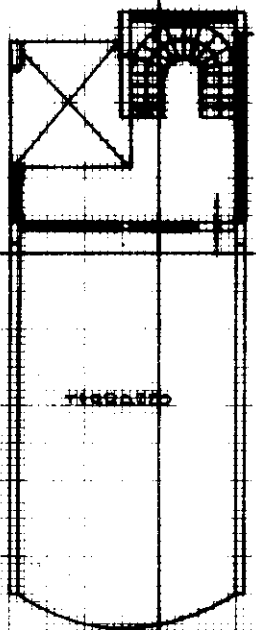
**PIANO TERRA**  
Mq. mt. 200



**PIANO PRIMO**  
Mq. mt. 300

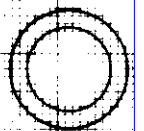


**PIANO SECONDO**  
Mq. mt. 300



**PIANO TERZO**  
Mq. mt. 290

**ORIENTAMENTO**



**SCALA DI 1:200**

UFFICIO DEL FERRFORO  
TRAPANI  
PROGETTO F.U.A. - 1999  
67983

Catasto dei Fabbricati - Situazione al 22/10/2025 - Comune di MAZARA DEL VALLO (F061) - < Foglio 233 - Particella 1054 - Subalterno 3 >  
C.O. 50 UMBERTO I, n. 128-130 Piano S2 - T.L. 2-S1

Dichiarazione di N.C.   
Denuncia di variazione

Compilata dal **GEOMETRA BARBERA ANTONINO**  
(Titolo, cognome e nome)

RISERVATO ALL'UFFICIO

Data presentazione: 25/06/1999 - Data: 22/10/2025  
Totale schede catastali: 3  
F. n. 1054 sub. 3

Inscritto all'Albo dei Geometri n. 1266 della provincia di TRAPANI  
data 15/06/1999 Firma Barbera Antonino

E01245  
399