

**Agenzia delle Entrate
CATASTO FABBRICATI
Ufficio Provinciale di
Milano**

Dichiarazione protocollo n. MI0330453 del 07/07/2014

Planimetria di u.i.u. in Comune di Busto Garolfo

Via Vincenzo Monti

civ. 27

Identificativi Catastali:

Sezione:

Foglio: 24

Particella: 124

Subalterno: 701

Compilata da:

Iscritto all'albo:
Architetti

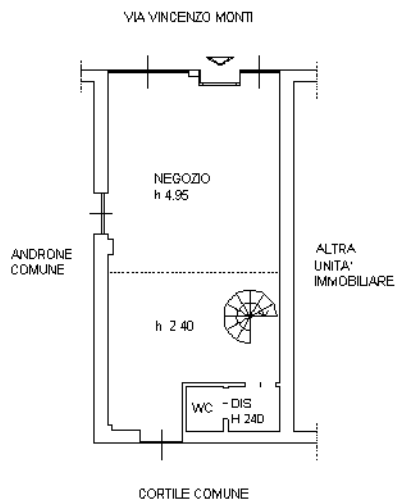
Prov. Milano

N. 15172

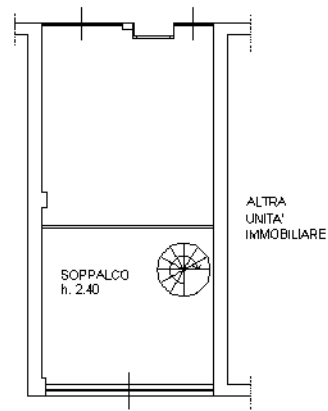
Scheda n. 1

Scala 1:200

PIANTA PIANO TERRA



PIANTA PIANO PRIMO



SCALA 1:200

Ultima planimetria in atti

MODULARIO
F. Cor. N. 7 315



MINISTERO DELLE FINANZE
DIREZIONE GENERALE DEL CATASTO E DEI SERVIZI TECNICI ERARIALI

Mod. B (Nuovo Catasto Edilizio Urbano)

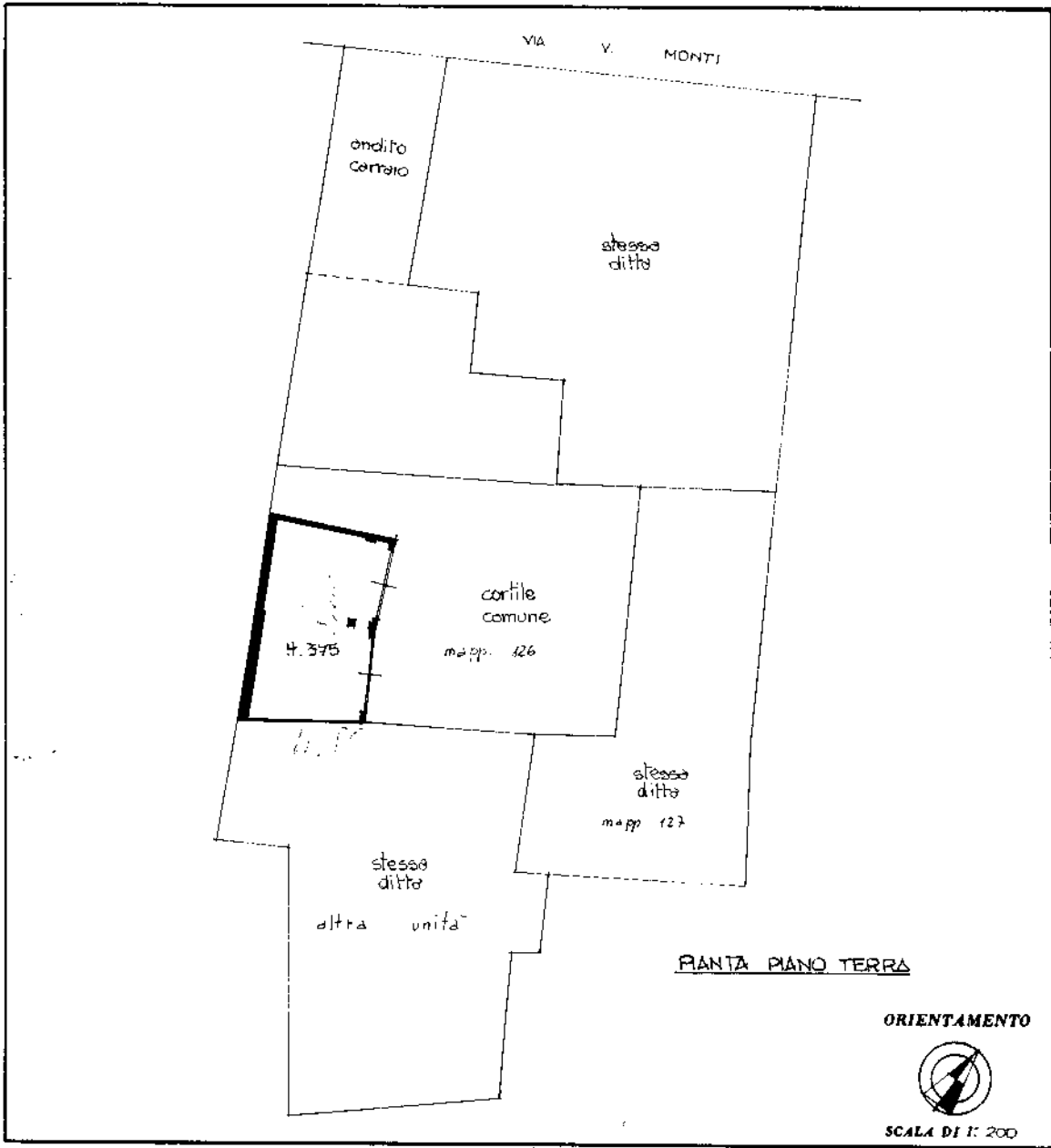
NUOVO CATASTO EDILIZIO URBANO

(R. DECRETI-LEGGI 11 APRILE 1929, N. 660)

Planimetria dell'immobile situato nel Comune di **BUSTO GAROLFO** Via **V. MONTI** 25

Ditta [redacted] n. a [redacted] il [redacted] n. a [redacted] il [redacted]

Allegata alla dichiarazione presentata all'Ufficio Tecnico Erariale di **MILANO**



SPAZIO RISERVATO PER LE ANNOTAZIONI D'UFFICIO	
DATA 130410	PARTITA
PROT. N° 15-190	Fo G L I O 24
	M A P P A L E 3 27
	S U B . 2

Compilata dal **GEOM.** [redacted]
Iscritto all'Albo de **GEOMETRI** N. [redacted]
della Provincia di **MILANO**
DATA [redacted]
Firma: [redacted]

Ultima planimetria in atti

Catasto dei Fabbricati - Situazione al 09/02/2026 - Comune di BUSTO GAROLFO(B301) - < Foglio 24 - Particella 327 - Subalterno 2 >
mapa 01
VIA VINCENZO MONTI n. 25 Piano T