

**Agenzia del Territorio**  
**CATASTO FABBRICATI**  
Ufficio provinciale di  
**Varese**

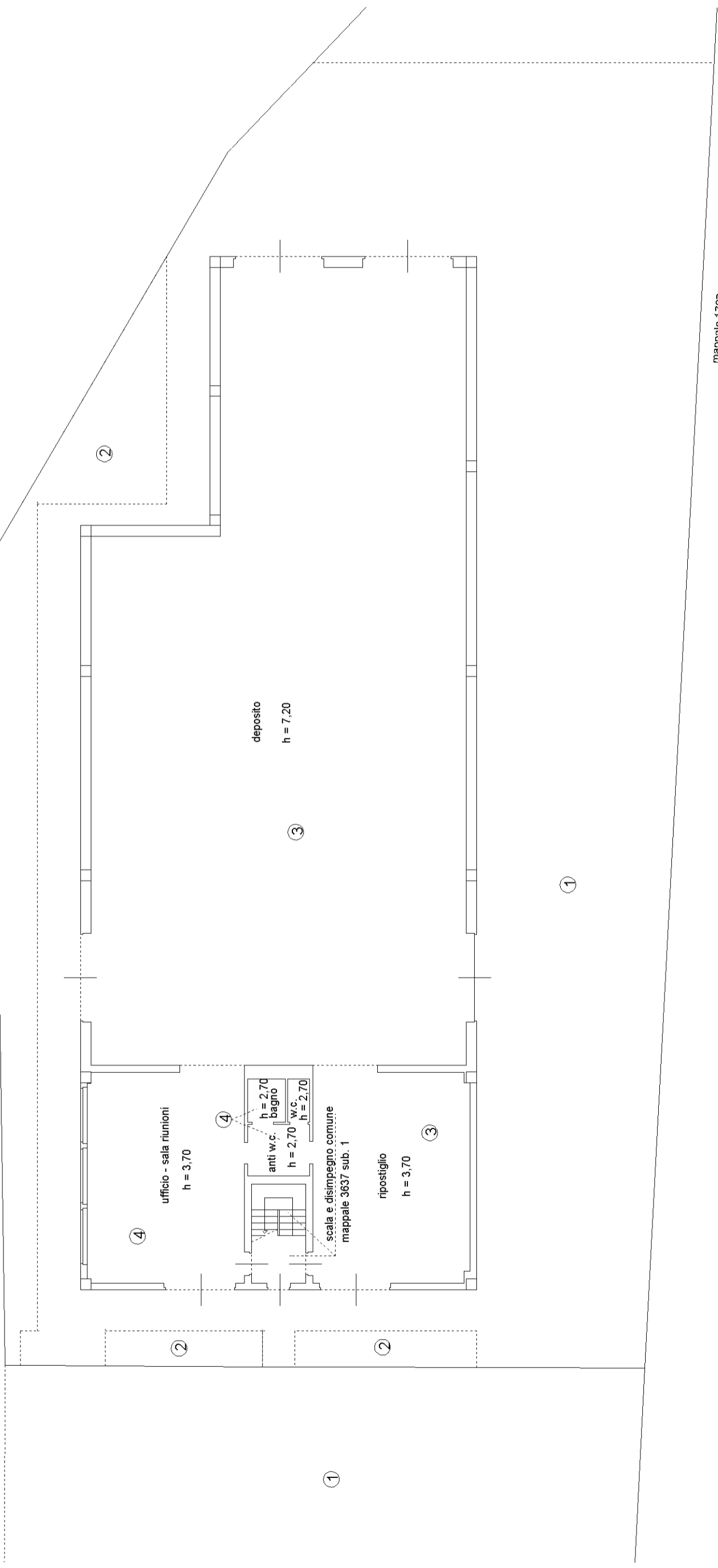
Dichiarazione protocollo n. VA0250343 del 22/10/2012  
Planimetria di u.i.u. in Comune di **Mornago**  
**Via Stazione** civ.

Identificativi Catastali:  
Sezione: **CR**  
Foglio: **1**  
Particella: **3637**  
Subalterno: **3**

Compilata da:  
**Montonati Danilo**  
Iscritto all'albo:  
**Architetti**  
Prov. **Varese** N. **00637**

Scala 1: 200

n. 1



mappale 1727

**PIANO TERRA**




**Agenzia del Territorio**  
**CATASTO FABBRICATI**  
Ufficio provinciale di  
**Varese**

Scala 1: 200

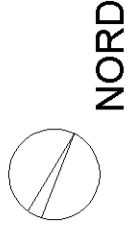
Dichiarazione protocollo n. VA0250343 del 22/10/2012  
Planimetria di u.i.u. in Comune di **Mornago**  
**Via Stazione** civ.

Compilata da:  
**Montonati Danilo**  
Iscritto all'albo:  
**Architetti**  
Prov. **Varese** N. **00637**

Identificativi Catastali:  
Sezione: **CR**  
Foglio: **1**  
Particella: **3637**  
Subalterno: **3**



**PIANO PRIMO** h = 3,15



**Agenzia del Territorio**  
**CATASTO FABBRICATI**  
Ufficio provinciale di  
**Varese**

Dichiarazione protocollo n. VA0250343 del 22/10/2012  
Planimetria di u.i.u. in Comune di **Mornago**  
**Via Stazione** civ.

Identificativi Catastali:  
Sezione: **CR**  
Foglio: **1**  
Particella: **3637**  
Subalterno: **3**

Compilata da:  
**Montonati Danilo**  
Iscritto all'albo:  
**Architetti**  
Prov. **Varese** N. **00637**

Scheda n. 3  
Scala 1: 500

