

Allegato "E4": Planimetrie catastali – Lotto 004

MODULO APP. 497



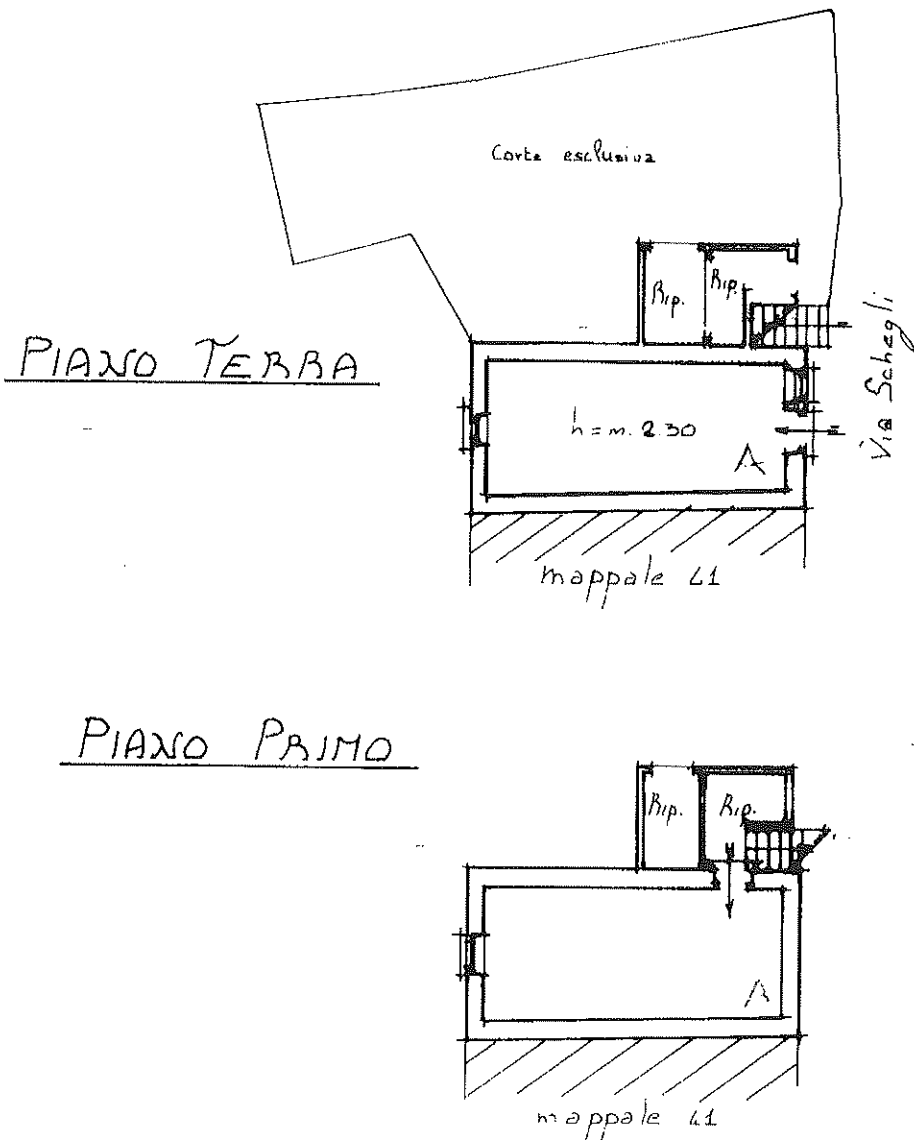
MINISTERO DELLE REGIONI, DELL'AMMINISTRAZIONE E DELL'UNITA' TERRITORIALE
DIREZIONE GENERALE DEL CATASTO E DEI SISTEMI

MOD. BN


CATASTO EDILIZIO URBANO (RDL 13-4-1939, n. 652)

LINEE
500

Planimetria di u.r.u. in Comune di: MIOGLIA via Schegli civ. 1



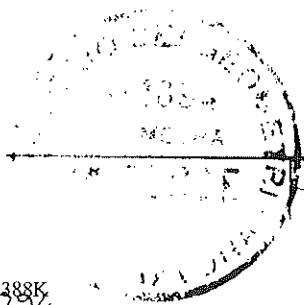
ORIENTAMENTO



SCALA DI 1: 200

Dichiarazione di...
Denuncia di variazione **PESCE MAURIZIO**

Compilata da **Geometra**
Geometra
iscritto all'Albo dei Geometri
della provincia di **Savona** n. **1094**
data **22.09.95** **Pesce Maurizio**



RISERVATO ALL'UFFICIO

Ultima planimetria in atti
Data presentazione: 06/10/1995 - Data: 16/02/2024 - n. T154364 - Richiedente: GRBMRC56S09A388K
Formato di acquisizione: A4(210x297) - Formato stampa richiesto: A4(210x297)
data **22.09.95**

Catasto dei Fabbricati - Situazione al 16/02/2024 - Comune di MIOGLIA (F226) - < Foglio 10 - Particella 42 - Subalterno >
VIA SCHEGLI 1